



www.pravda-kmv.ru

ПЯТИГОРСКАЯ ПРАВДА

ЧЕТВЕРГ,
25 МАРТА 2021 г.
№ 28-33 [9619-9624]
СВОБОДНАЯ ЦЕНА

Будни курорта



Подробности читайте
в следующем номере.

ОБЩЕСТВЕННО-ПОЛИТИЧЕСКАЯ ГАЗЕТА

ОСНОВАНА В 1937 г.

ВОЗРОЖДЕНА В 1995 г.



**ПРЯМАЯ ЛИНИЯ
С ГУБЕРНАТОРОМ:**

**НЕПРОСТЫЕ
ВОПРОСЫ —
КОМПЕТЕНТНЫЕ
ОТВЕТЫ**
[СТР. 2]



**ЮБИЛЕЙ
ЕПАРХИИ:**

**БЛАГОСЛОВЛЯЕМ
ЭТУ ЗЕМЛЮ
ТРУДОМ**

[СТР. 6]



**ФОНД
ПРЕЗИДЕНТСКИХ
ГРАНТОВ:**

**ПРОЕКТЫ
ГОРЯЧЕВОДСКИХ
КАЗАКОВ**
[СТР. 7]

Будни курорта

ВЕСЕННЕЕ ПРЕОБРАЖЕНИЕ ПЯТИГОРСКА

Пятигорск первым в крае приступил к ремонту дорог. Как только позволили погодные условия, на улицы города вышла техника. На Бештаугорском шоссе идет ямочный ремонт. Глава города Дмитрий Ворошилов подчеркнул: шоссе готовится к реконструкции, сейчас для этого оформляется проектно-сметная документация. После получения экспертного заключения начнется расширение проезжей части до четырех полос с полной заменой асфальтобетонного покрытия и установкой нового освещения.



Одновременно с Бештаугорским шоссе асфальтоукладочная техника вышла и на проспект Калинина, и в поселок Горячеводский. Здесь, в поселке, работы начались на улицах Войкова и Луначарского, а также на 3-й и 5-й линиях. Контроль над ходом и качеством ремонта осуществляют местные депутаты — Тимофей Деревянко, Владимир Савченко и Юрий Капитонов.

Примечательно, что многие улицы в поселке «увидят» асфальт впервые. В этом году в Горячеводске будут отремонтированы улицы: Баксанская, Лысенковская, Луначарского, Стопани, Эльбрусская, Краснопартизанская, 2-я и 3-я линии, 8-я линия, 6-я линия, 5-я линия, 7-я линия, 4-я линия, Юцкая, Машукская, Молодежная, Некрасова, Любчиковых, Войкова, тупик Первомайский, проспект Советской армии (от Горячеводской площади до ул. Луначарского) и др.

Полина ИНОЗЕМЦЕВА



Тем временем

Небольшая площадь перед питьевой галереей источника № 19 также полностью преобразится. Новое покрытие площади повторит пол питьевой галереи, здесь будут обустроены зеленая зона и места для отдыха. Восстановленные каменные элементы здания получат вечернюю подсветку, а сама площадь — новое освещение. Две благоустроенные лестницы гармонично впишутся в ландшафт. Вторую жизнь обретет металлическая стела «Курортная зона», которой можно будет любоваться и ночью — там тоже установят подсветку. На своей странице в «Инстаграме» глава Пятигорска Дмитрий Ворошилов предложил назвать обновленную площадь именем Ивана Петровича Павлова — русского и советского ученого, выдающегося медика, физиолога, создателя науки о высшей нервной деятельности и первого российского лауреата Нобелевской премии по медицине. Питьевая галерея в целях безопасности закрыта до окончания реконструкции площади.



ПРЯМАЯ ЛИНИЯ С ГУБЕРНАТОРОМ

НЕПРОСТЫЕ ВОПРОСЫ — КОМПЕТЕНТНЫЕ ОТВЕТЫ



О БОРЬБЕ С КОРРУПЦИЕЙ, РАЗВИТИИ КРАЕВОЙ ДОРОЖНОЙ ОТРАСЛИ, БЛАГОУСТРОЙСТВЕ НАСЕЛЕННЫХ ПУНКТОВ И ЭПИДСИТУАЦИИ В РЕГИОНЕ ГОВОРИЛОСЬ НА ОЧЕРЕДНОЙ «ПРЯМОЙ ЛИНИИ» ГУБЕРНАТОРА ВЛАДИМИРА ВЛАДИМИРОВА С ЖИТЕЛЯМИ СТАВРОПОЛЬЯ. ТРАНСЛЯЦИЯ ВЕЛАСЬ НА ТЕЛЕКАНАЛАХ «РОССИЯ 24» И «СВОЕ ТВ». ГЛАВА РЕГИОНА ОТВЕТИЛ НА ВОПРОСЫ ЖИТЕЛЕЙ КРАЯ, ПОСТУПИВШИЕ НАКАНУНЕ, А ТАКЖЕ ЗАДАННЫЕ В ХОДЕ ТЕЛЕЭФИРА. ЭТО УЖЕ ВТОРОЙ В ТЕКУЩЕМ ГОДУ «ПРЯМОЙ» ДИАЛОГ ВЛАДИМИРА ВЛАДИМИРОВА СО СТАВРОПОЛЬЦАМИ В ТАКОМ ФОРМАТЕ.

На «Прямой линии» губернатора Владимира Владимировича была затронута тема борьбы с коррупцией. Глава края прокомментировал свое решение об отставке членов регионального кабмина. Губернатор напомнил, что по его поручению в отношении всех членов регионального кабмина в настоящее время проводится антикоррупционный аудит. Он осуществляется в рамках соглашений о взаимодействии, ранее заключенных с правоохранительными органами Ставрополья.

— Отправка в отставку была нужна для того, чтобы проверка была проведена в полном

объеме, как при первом приеме на работу. То есть правоохранительными органами будет исследована вся подноготная человека. В том числе это проверка на аффилированность, на коррупциогенные факторы, связанные с недвижимостью, на наличие возможных взаимоотношений с поставщиками, с подрядчиками, возможное участие в коммерческих предприятиях, все это очень важно. И я точно буду знать, что после такой проверки к участнику моей команды нет вопросов, и мы будем больше доверять друг другу, — подчеркнул Владимир Владимирович.

Глава края также ответил на вопрос о старте дорожных работ в этом году. Он подчеркнул, что уже сейчас идет приведение краевых трасс в порядок после зимы — из 33 муниципальных образований 7 уже приступили к сезонному ямочному ремонту, в остальных территориях дорожники начнут его на будущей неделе, с наступлением благоприятных погодных условий. Губернатором поставлена задача завершить эти работы к маю.

В ходе «Прямой линии» губернатора Владимира Владимировича была затронута тема благоустройства населенных пунктов.

В текущем году планируется завершение работ на 161 объекте. Отметим, что новый облик получат общественные пространства в городах Кавминвод. Это Лазаревский сквер и сквер Л. Толстого в Пятигорске. В Минеральных Водах преобразится привокзальная площадь с прилегающими пешеходными зонами. В Железноводске будет построен современный сквер для учащихся общеобразовательного учреждения.

Губернатор Владимир Владимиров ответил на вопрос об эпидемиологической ситуации на Ставрополье спустя год после начала пандемии коронавируса.

Глава региона подчеркнул, что край справляется с экономическими и социальными последствиями эпидемии. С января 2021 года в регионе отмечается тенденция к снижению заболевания COVID-19. Мониторинг эпидпроцесса на Ставрополье осуществляют 25 лабораторий.

Вместе с тем, в дальнейшем уровень заболеваемости будет зависеть от сформированного коллективного иммунитета.

— Самая эффективная защита от коронавируса — это вакцинация. И мы будем делать все, чтобы ускорить этот процесс: увеличивать пропускную способность прививочных пунктов, наращивать количество мобильных медицинских бригад, — заявил Владимир Владимирович.

Важно

В ПЯТИГОРСКЕ ОСНОВНОЙ ОБЪЕМ ДОРОЖНОГО РЕМОНТА БУДЕТ ВЫПОЛНЕН К НАЧАЛУ МАЯ. ЗАДАЧУ, ПОСТАВЛЕННУЮ ПЕРЕД МУНИЦИПАЛИТЕТАМИ ГУБЕРНАТОРОМ ВЛАДИМИРОМ ВЛАДИМИРОВЫМ В ХОДЕ «ПРЯМОЙ ЛИНИИ», ГОРОД ГОТОВ ВЫПОЛНИТЬ. УЖЕ УЛОЖИЛИ АСФАЛЬТ НА ПЕРВОМ ОТРЕЗКЕ ПРОСПЕКТА КАЛИНИНА (ЗДЕСЬ ЗАПЛАНИРОВАН НЕМАЛЫЙ ОБЪЕМ РЕМОНТНЫХ РАБОТ), ЛАТОЧНЫЙ РЕМОНТ ИДЕТ И НА БЕШТАУГОРСКОМ ШОССЕ. «НАРАСТИТЬ ТЕМП ПОКА НЕ ПОЛУЧАЕТСЯ, ВСЕ-ТАКИ МЕШАЮТ ДОЖДИ, НО С УЛУЧШЕНИЕМ ПОГОДНЫХ УСЛОВИЙ ТЕХНИКА БУДЕТ ВЫХОДИТЬ НА ВСЕ БОЛЬШЕЕ КОЛИЧЕСТВО ПЯТИГОРСКИХ УЛИЦ», — ЗАВЕРИЛ ГОРОЖАН НА СВОЕЙ ИНСТАГРАМ-СТРАНИЦЕ ГЛАВА ПЯТИГОРСКА ДМИТРИЙ ВОРОШИЛОВ.

НА СВЯЗИ С ГЛАВОЙ ГОРОДА

Благоустройство территорий курорта и подготовка к праздникам



Хорошей традицией для Пятигорска стали прямые эфиры главы города в соцсети «Инстаграм». Отвечая на вопросы жителей во время недавней «Прямой линии», Дмитрий Ворошилов рассказал о том, какие изменения ждут парк Победы и территорию Новопятигорского озера. Стало известно, что в следующем году планируется вторая очередь благоустройства этого района города-курорта.

Проектная документация уже готова, подчеркнул Дмитрий Ворошилов. В центре внимания — благоустройство пляжной зоны, создание комфортной и современной территории семейного отдыха. Работы пройдут в рамках госпрограммы «Развитие СКФО».

В ходе прямого эфира глава Пятигорска рассказал о культурных мероприятиях, запланированных на 2021 год. Напомним, в мае пятигорчан ожидает зрелищное событие — в городе пройдет международный конкурс «КАРДО». Особенно интересен и познавателен он будет для молодежи, убежден Дмитрий Ворошилов. В Пятигорске большое количество студентов, а основная цель «КАРДО» — заинтересовать современное поколение различными видами физической культуры, спорта и творчества, познакомить с уличными культурами разных направлений.

Начал город готовиться и к праздничным мероприятиям: Дню Победы и Дню города. Как подчеркнул Дмитрий Ворошилов, ориентироваться при их



проведении будут, прежде всего, на эпидобстановку, требования и рекомендации Роспотребнадзора.

На 9 Мая запланирован военный парад и концерт. Одна из ключевых точек проведения праздничных мероприятий — парк Победы. Приглашенной звездой должен стать популярный певец, музыкант и телеведущий Алексей Чумаков.

В рамках празднования Дня города в Пятигорске запланировано проведение Осеннего культурного марафона — большого творческого фестиваля Российского фонда культуры, а также выступление певицы Zivert.

Полосу подготовила Анна Цигельская

Тем временем



Мемориал воинской славы в Комсомольском парке Пятигорска будет отремонтирован в этом году. Как ожидается, завершатся все работы к концу лета. Напомним, в рамках рабочей поездки губернатора Ставропольского края Владимира Владимировича и секретаря генерального совета партии «Единая Россия», первого заместителя председателя Совета Федерации ФС РФ Андрея Турчака было дано поручение о ремонте памятника. Уже разработана сметная документация и получено положительное заключение государственной экспертизы. В настоящее время администрация Пятигорска проводит конкурсные процедуры для определения подрядчика. Завершить ремонтные работы планируется до 1 сентября 2021 года.

К сведению

На странице в «Инстаграме» Дмитрия Ворошилова появился значок верификации — подтверждение того, что аккаунт https://www.instagram.com/voroshilov_dm/ официальный, подлинный, не фейк. И любой подписчик и посетитель страницы может быть на 100% уверен, что информация, которая здесь публикуется, имеет самое непосредственное отношение к главе Пятигорска и реальным событиям городской жизни.

1

ПЕРВЫЙ

05.00, 09.25 ДОБРОЕ УТРО
09.00, 12.00, 15.00, 03.00 НОВОСТИ
09.50 ЖИТЬ ЗДОРОВО! 16+
10.55 МОДНЫЙ ПРИГОВОР 6+
12.15, 01.10, 03.05 ВРЕМЯ ПОКАЖЕТ 16+
15.15 ДАВАЙ ПОЖЕНИМСЯ! 16+
16.00, 03.30 МУЖСКОЕ / ЖЕНСКОЕ 16+
18.00 ВЕЧЕРНИЕ НОВОСТИ
18.40 НА САМОМ ДЕЛЕ 16+
19.45 ПУСТЬ ГОВОРЯТ 16+
21.00 ВРЕМЯ
21.30 Т/С «УГРУМ-РЕКА» 16+
22.25 ДОК-ТОК 16+
23.25 ВЕЧЕРНИЙ УРГАНТ 16+
00.05 ПОЗНЕР 16+

РОССИЯ 1

РОССИЯ 1

05.00, 09.30 УТРО РОССИИ
05.07, 05.35, 06.07, 06.35, 07.07, 07.35, 08.07, 08.35 ВЕСТИ КРАЯ
09.00, 14.30, 21.05 ВЕСТИ. МЕСТНОЕ ВРЕМЯ
09.55 О САМОМ ГЛАВНОМ 12+
11.00, 14.00, 17.00, 20.00 ВЕСТИ
11.30 СУДЬБА ЧЕЛОВЕКА С БОРИСОМ КОРЧЕВНИКОВЫМ 12+
12.40, 18.40 60 МИНУТ 12+
14.55 Т/С «СКЛИФОВСКИЙ» 12+
17.15 АНДРЕЙ МАЛАХОВ. ПРЯМОЙ ЭФИР 16+
21.20 Т/С «ТЕОРИЯ ВЕРОЯТНОСТИ» 16+
23.30 ВЕЧЕР С ВЛАДИМИРОМ СОЛОВЬЕВЫМ 12+
02.20 Т/С «ТАЙНЫ СЛЕДСТВИЯ» 12+
04.05 Т/С «ЧЕРЧИЛЛЬ» 12+

РОССИЯ

К

РОССИЯ К

06.30, 07.00, 07.30, 08.30, 10.00, 15.00, 19.30, 23.30 НОВОСТИ КУЛЬТУРЫ 12+
06.35 ПЕШКОМ... 12+
07.05 ДРУГИЕ РОМАНОВЫ 12+
07.35, 18.35, 23.50 Д/Ф «ВОЗРОЖДЕННАЯ ИМПЕРАТОРА — ЖОЗЕФИНА ДЕ БОГАРНЕ» 12+
08.35 Х/Ф «ВОТ МОЯ ДЕРЕВНЯ» 0+
09.50, 12.15 БОЛЬШИЕ МАЛЕНЬКИМ 12+
10.15 НАБЛЮДАТЕЛЬ 12+
11.10, 00.45 ХХ ВЕК 12+
12.30, 22.15 Х/Ф «МЕСТО ВСТРЕЧИ ИЗМЕНИТЬ НЕЛЬЗЯ» 12+

1

ПЕРВЫЙ

05.00, 09.25 ДОБРОЕ УТРО
09.00, 12.00, 15.00, 03.00 НОВОСТИ
09.50 ЖИТЬ ЗДОРОВО! 16+
10.55 МОДНЫЙ ПРИГОВОР 6+
12.15, 00.55, 03.05 ВРЕМЯ ПОКАЖЕТ 16+
15.15 ДАВАЙ ПОЖЕНИМСЯ! 16+
16.00, 03.20 МУЖСКОЕ / ЖЕНСКОЕ 16+
18.00 ВЕЧЕРНИЕ НОВОСТИ
18.40 НА САМОМ ДЕЛЕ 16+
19.45 ПУСТЬ ГОВОРЯТ 16+
21.00 ВРЕМЯ
21.30 Т/С «УГРУМ-РЕКА» 16+
22.25 ДОК-ТОК 16+
23.25 ВЕЧЕРНИЙ УРГАНТ 16+
00.05 К 85-ЛЕТИЮ СТАНИСЛАВА ГОВОРУХИНА. «ЧЕРНАЯ КОШКА» 12+
00.05 К 85-ЛЕТИЮ СТАНИСЛАВА ГОВОРУХИНА. «ЧЕРНАЯ КОШКА» 12+
00.05 К 85-ЛЕТИЮ СТАНИСЛАВА ГОВОРУХИНА. «ЧЕРНАЯ КОШКА» 12+

РОССИЯ 1

РОССИЯ 1

05.00, 09.30 УТРО РОССИИ
05.07, 05.35, 06.07, 06.35, 07.07, 07.35, 08.07, 08.35 ВЕСТИ КРАЯ
09.00, 14.30, 21.05 ВЕСТИ. МЕСТНОЕ ВРЕМЯ
09.55 О САМОМ ГЛАВНОМ 12+
11.00, 14.00, 17.00, 20.00 ВЕСТИ
11.30 СУДЬБА ЧЕЛОВЕКА С БОРИСОМ КОРЧЕВНИКОВЫМ 12+
12.40, 18.40 60 МИНУТ 12+
14.55 Т/С «СКЛИФОВСКИЙ» 12+
17.15 АНДРЕЙ МАЛАХОВ. ПРЯМОЙ ЭФИР 16+
21.20 Т/С «ТЕОРИЯ ВЕРОЯТНОСТИ» 16+
23.30 ВЕЧЕР С ВЛАДИМИРОМ СОЛОВЬЕВЫМ 12+
02.20 Т/С «ТАЙНЫ СЛЕДСТВИЯ» 12+
04.05 Т/С «ЧЕРЧИЛЛЬ» 12+

РОССИЯ

К

РОССИЯ К

06.30, 07.00, 07.30, 08.30, 10.00, 15.00, 19.30, 23.30 НОВОСТИ КУЛЬТУРЫ 12+
06.35 ПЕШКОМ... 12+
07.05, 20.05 ПРАВИЛА ЖИЗНИ 12+
07.35, 18.35, 23.50 Д/Ф «КРАСОТА И ОТЧАЯННЬЕ. АВСТРИЙСКАЯ ИМПЕРАТРИЦА СИССИ» 12+
08.35 Х/Ф «ВОТ МОЯ ДЕРЕВНЯ» 0+
09.45 ЦВЕТ ВРЕМЕНИ 12+

13.40 Д/Ф «МОНОЛОГИ КИНОРЕЖИСЕРА. СТАНИСЛАВ ГОВОРУХИН» 12+
14.30 Д/Ф «ЗАПЕЧАТЛЕННОЕ ВРЕМЯ» 12+
15.05 НОВОСТИ, ПОДРОБНО, АРТ 12+
15.20 АГОРА 12+
16.25, 01.45 ИСТОРИЯ ИСКУССТВА 12+
17.20 ГОЛЛИВУД СТРАНЫ СОВЕТОВ 12+
17.40 ШЕДЕВРЫ СЕРГЕЯ РАХМАНИНОВА 12+
19.45 ГЛАВНАЯ РОЛЬ 12+
20.05 ПРАВИЛА ЖИЗНИ 12+
20.30 СПОКОЙНОЙ НОЧИ, МАЛЫШИ! 0+
20.45 Д/Ф «БЕНКЕНДОРФ. О БЕДНОМ ЖАНДАРМЕ ЗАМОЛВИТЕ СЛОВО...» 12+
21.30 САТИ. НЕСКУЧНАЯ КЛАССИКА... 12+
02.40 Д/Ф «ПЕРВЫЕ В МИРЕ» 12+

НТВ

05.05 Т/С «ЛИТЕЙНЫЙ» 16+
06.00 УТРО. САМОЕ ЛУЧШЕЕ 16+
08.00, 10.00, 13.00, 16.00, 19.00, 23.20 СЕГОДНЯ
08.25, 10.25 Т/С «МОРСКИЕ ДЬВУЛЫ. РУБЕЖИ РОДИНЫ» 16+
13.25 ЧРЕЗВЫЧАЙНОЕ ПРОИСШЕСТВИЕ 16+
14.00, 01.10 МЕСТО ВСТРЕЧИ 16+
16.25 Т/С «КРАСНАЯ ЗОНА» 12+
17.15 ДНК 16+
18.15, 19.40 Т/С «ПЕС» 16+
21.15 Т/С «ЗАПОВЕДНЫЙ СПЕЦНАЗ» 16+
23.40 ОСНОВАНО НА РЕАЛЬНЫХ СОБЫТИЯХ 16+
02.50 Т/С «ЧУЖОЙ РАЙОН» 16+

ТВЦ

06.00 НАСТРОЕНИЕ
08.10 Х/Ф «ПО ДАННЫМ УГОЛОВНОГО РОЗЫСКА...» 12+
09.50 Д/Ф «ШУРАНОВА И ХОЧИНСКИЙ. ЛЕДИ И БРОДЯГА» 12+
10.55 ГОРОДСКОЕ СОБРАНИЕ 12+
11.30, 14.30, 17.50, 22.00, 00.00 СОБЫТИЯ
11.50 Т/С «ПУАРО АГАТЫ КРИСТИ» 12+
13.40, 05.20 МОЙ ГЕРОЙ 12+
14.50 ГОРОД НОВОСТЕЙ
15.05, 03.25 Т/С «ТАКАЯ РАБОТА» 16+
16.55 ПРОЩАНИЕ. МАРИС ЛИЕПА 16+
18.10 Т/С «АННА-ДЕТЕКТИВЪ» 16+
22.35 С/Р «КРАСНЫЙ ЗАКАТ. КОГДА МЕЧТЫ СБЫВАЮТСЯ» 16+
23.05, 01.35 ЗНАК КАЧЕСТВА 16+

09.55 БОЛЬШИЕ МАЛЕНЬКИМ 12+
10.15 НАБЛЮДАТЕЛЬ 12+
11.10, 00.40 ХХ ВЕК 12+
12.35, 22.15 Х/Ф «МЕСТО ВСТРЕЧИ ИЗМЕНИТЬ НЕЛЬЗЯ» 12+
13.50 КИНОСКОП 12+
14.30 Д/Ф «ЗАВТРА НЕ УМРЕТ НИКОГДА» 12+
15.05 НОВОСТИ, ПОДРОБНО, КНИГИ 12+
15.20 ЭРМИТАЖ 12+
15.50 САТИ. НЕСКУЧНАЯ КЛАССИКА... 12+
16.30, 02.05 ИСТОРИЯ ИСКУССТВА 12+
17.25 ГОЛЛИВУД СТРАНЫ СОВЕТОВ 12+
17.45 ШЕДЕВРЫ СЕРГЕЯ РАХМАНИНОВА 12+
19.45 ГЛАВНАЯ РОЛЬ 12+
20.30 СПОКОЙНОЙ НОЧИ, МАЛЫШИ! 0+
20.45 ИСКУССТВЕННЫЙ ОТБОР 12+
21.30 БЕЛАЯ СТУДИЯ 12+

НТВ

05.05 Т/С «ЛИТЕЙНЫЙ» 16+
06.00 УТРО. САМОЕ ЛУЧШЕЕ 16+
08.00, 10.00, 13.00, 16.00, 19.00, 23.20 СЕГОДНЯ
08.25, 10.25 Т/С «МОРСКИЕ ДЬВУЛЫ. РУБЕЖИ РОДИНЫ» 16+
13.25 ЧРЕЗВЫЧАЙНОЕ ПРОИСШЕСТВИЕ 16+
14.00, 01.10 МЕСТО ВСТРЕЧИ 16+
16.25 Т/С «КРАСНАЯ ЗОНА» 12+
17.15 ДНК 16+
18.15, 19.40 Т/С «ПЕС» 16+
21.15 Т/С «ЗАПОВЕДНЫЙ СПЕЦНАЗ» 16+
23.40 ОСНОВАНО НА РЕАЛЬНЫХ СОБЫТИЯХ 16+
02.50 Т/С «ЧУЖОЙ РАЙОН» 16+

ТВЦ

06.00 НАСТРОЕНИЕ
08.10 ДОКТОР И... 16+
08.45 ДОБРОЕ УТРО
10.40, 04.40 Д/Ф «ТАТЬЯНА КОНЮХОВА. Я НЕ ПРОСТИЛА ПРЕДАТЕЛЬСТВА» 12+
11.30, 14.30, 17.50, 22.00, 00.00 СОБЫТИЯ
11.50 Т/С «ПУАРО АГАТЫ КРИСТИ» 12+
13.40, 05.20 МОЙ ГЕРОЙ 12+
14.50 ГОРОД НОВОСТЕЙ
15.05, 03.20 Т/С «ТАКАЯ РАБОТА» 16+

СТС

СТС

06.00, 05.50 ЕРАЛАШ 0+
06.10 М/С «ФИКСИКИ» 0+
06.35 М/С «ТОМ И ДЖЕРРИ» 0+
07.05 Х/Ф «МАСКА» 16+
09.00 Х/Ф «ГОДЗИЛЛА» 16+
11.25 Х/Ф «ГОДЗИЛЛА-2. КОРОЛЬ МОНСТРОВ» 16+
14.00 ГАЛИЛЕО 12+
14.30 МИША ПОРТИТ ВСЕ 16+
15.20, 19.00 Т/С «ДЫЛДЫ» 16+
20.00 Х/Ф «ЛЮДИ В ЧЕРНОМ. ИНТЕРНЭШЛ» 16+
22.15 КОЛЛЕДЖ 16+
23.25 КИНО В ДЕТАЛЯХ 18+
00.55 Х/Ф «ЕСЛИ Я ОСТАНУСЬ» 16+
02.45 Х/Ф «СОТОВЫЙ» 16+
04.10 6 КАДРОВ 16+
04.40 М/Ф «КОНЕК-ГОРБУНОК» 0+

РЕН-ТВ

05.00 ТЕРРИТОРИЯ ЗАБЛУЖДЕНИЙ С ИГОРЕМ ПРОКОПЕНКО 16+
06.00 ДОКУМЕНТАЛЬНЫЙ ПРОЕКТ 16+
07.00 С БОДРЫМ УТРОМ! 16+
08.30, 12.30, 16.30, 19.30, 23.00 НОВОСТИ 16+
09.00 Д/Ф «ЗАСЕКРЕЧЕННЫЕ СПИСКИ» 16+
11.00 КАК УСТРОЕН МИР С ТИМОФЕЕМ БАЖЕНОВЫМ 16+
12.00, 16.00, 19.00 112 16+
13.00 ЗАГАДКИ ЧЕЛОВЕЧЕСТВА С ОЛЕГОМ ШИШКИНЫМ 16+
14.00 НЕВЕРОЯТНО ИНТЕРЕСНЫЕ ИСТОРИИ 16+
15.00 ДОКУМЕНТАЛЬНЫЙ СПЕЦПРОЕКТ 16+
17.00 ТАЙНЫ ЧАПМАН 16+
18.00 САМЫЕ ШОКИРУЮЩИЕ ГИПОТЕЗЫ 16+
20.00 Х/Ф «РАСПЛАТА» 18+
22.30 ВОДИТЬ ПО-РУССКИ 16+
23.30 НЕИЗВЕСТНАЯ ИСТОРИЯ 16+
00.30 Х/Ф «МЕДАЛЬОН» 16+
02.05 Х/Ф «В АКТИВНОМ ПОИСКЕ» 18+
03.45 М/Ф «СМЫВАЙСЯ» 6+

СТС

СТС

06.00, 05.50 ЕРАЛАШ 0+
06.10 М/С «ФИКСИКИ» 0+
06.35 М/С «ТОМ И ДЖЕРРИ» 0+
07.00, 14.00 ГАЛИЛЕО 12+
07.30, 14.30 МИША ПОРТИТ ВСЕ 16+
08.00, 19.00 Т/С «ДЫЛДЫ» 16+
09.00 УРАЛЬСКИЕ ПЕЛЬМЕНИ. СМЕХBOOK 16+
09.10 Х/Ф «АСТЕРИКС И ОБЕЛИКС В БРИТАНИИ» 6+
11.25 Х/Ф «АЛАДДИН» 6+
15.15 КОЛЛЕДЖ 16+
16.55 Т/С «КУХНЯ» 16+
20.00 Х/Ф «ЛЮДИ В ЧЕРНОМ» 0+
21.55 Х/Ф «ЛЮДИ В ЧЕРНОМ-2» 12+
23.40 Х/Ф «ХИЩНИКИ» 18+
01.40 Х/Ф «СОТОВЫЙ» 16+
03.15 Т/С «АНЖЕЛИКА» 16+
04.25 М/Ф «ПЕТУХ И КРАСКИ» 0+
04.40 М/Ф «ВОЛШЕБНЫЙ МАГАЗИН» 0+
05.10 М/Ф «ЦАРЕВНА-ЛЯГУШКА» 0+

РЕН-ТВ

05.00, 04.45 ТЕРРИТОРИЯ ЗАБЛУЖДЕНИЙ С ИГОРЕМ ПРОКОПЕНКО 16+
06.00 ДОКУМЕНТАЛЬНЫЙ ПРОЕКТ 16+
07.00 С БОДРЫМ УТРОМ! 16+
08.30, 12.30, 16.30, 19.30, 23.00 НОВОСТИ 16+
09.00 Д/Ф «ЗАСЕКРЕЧЕННЫЕ СПИСКИ» 16+
11.00 КАК УСТРОЕН МИР С ТИМОФЕЕМ БАЖЕНОВЫМ 16+
12.00, 16.00, 19.00 112 16+
13.00 ЗАГАДКИ ЧЕЛОВЕЧЕСТВА С ОЛЕГОМ ШИШКИНЫМ 16+
14.00 НЕВЕРОЯТНО ИНТЕРЕСНЫЕ ИСТОРИИ 16+
15.00 СОВБЕЗ 16+

ТНТ

ТНТ-СИФ

07.00, 07.30 ТНТ. GOLD 16+
08.00 МАМА LIFE 16+
08.30, 14.00, 14.30, 15.00, 15.30 Т/С «САШАТАНЯ» 16+
09.00 ТАНЦЫ. ПОСЛЕДНИЙ СЕЗОН. КОНЦЕРТ 3 (КАТ16+) 16+
11.00 ББ ШОУ 16+
12.00, 22.05 ГДЕ ЛОГИКА? 16+
13.00, 13.30, 20.00, 20.30 Т/С «ДЕВУШКИ С МАКАРОВЫМ» 16+
16.00, 16.30, 17.00, 17.30 Т/С «ИНТЕРНЫ» 16+
18.00, 18.30, 19.00, 19.30 Т/С «ЖУКИ» 16+
21.00 Т/С «ПОЛИЦЕЙСКИЙ С РУБЛЕВКИ» 16+
23.05 STAND UP. СПЕЦДАЙДЖЕСТЫ— 2021 Г 16+
00.05, 00.40 НАША RUSSIA. ДАЙДЖЕСТ 16+
01.10 ТАКОЕ КИНО! 16+
01.40, 02.30 ИМПРОВИЗАЦИЯ 16+
03.20 COMEDY БАТТЛ— 2016 Г 16+
04.05, 04.55 ОТКРЫТЫЙ МИКРОФОН 16+
05.45, 06.10, 06.30 ТНТ. BEST 16+

МАТЧ

МАТЧ-ТВ

06.00, 08.55, 12.00, 14.05, 15.55, 18.00, 21.50 НОВОСТИ
06.05, 12.05, 14.10, 18.05, 22.30 ВСЕ НА МАТЧ! ПРЯМОЙ ЭФИР
09.00, 12.45 СПЕЦИАЛЬНЫЙ РЕПОРТАЖ 12+
09.20 ПРОФЕССИОНАЛЬНЫЙ БОКС. ДЕНИС ЛЕБЕДЕВ ПРОТИВ ВИКТОРА РАМИРЕСА. ТРАНСЛЯЦИЯ ИЗ МОСКВЫ 16+
09.40 ПРОФЕССИОНАЛЬНЫЙ БОКС. РУСЛАН ФАЙФЕР ПРОТИВ АЛЕКСЕЯ ПАПИНА. ТРАНСЛЯЦИЯ ИЗ КАЗАНИ 16+
10.20 ГЛАВНАЯ ДОРОГА 16+
11.30 ХОККЕЙ. НХЛ. ОБЗОР 0+
13.05 ЕВРОФУТБОЛ. ОБЗОР 0+
14.55, 16.00 Т/С «ПЯТЬ МИНУТ ТИШИНЫ. ВОЗВРАЩЕНИЕ» 12+
18.50 ВОЛЕЙБОЛ. ОТКРЫТЫЙ ЧЕМПИОНАТ РОССИИ «СУПЕРЛИГА ПАРИМАТЧ». ЖЕНЩИНЫ. «ФИНАЛ 6-ТИ». «ЛОКОМОТИВ» (КАЛИНИНГРАДСКАЯ ОБЛАСТЬ) — «ПРОТОН» (САРАТОВ). ПРЯМАЯ ТРАНСЛЯЦИЯ
20.55 СМЕШАННЫЕ ЕДИНОБОРСТВА. BELLATOR. МАЙКЛ ЧЕНДЛЕР ПРОТИВ БЕНСОНА ХЕНДЕРСОНА. ТРАНСЛЯЦИЯ ИЗ США 16+

ТНТ

ТНТ-СИФ

07.00, 07.30 ТНТ. GOLD 16+
08.00 БИТВА ДИЗАЙНЕРОВ 16+
08.30, 09.00, 14.00, 14.30, 15.00, 15.30 Т/С «САШАТАНЯ» 16+
09.30 ХОЛОСТЯК — 8 16+
11.00 ББ ШОУ 16+
12.00 ГДЕ ЛОГИКА? 16+
13.00, 13.30, 20.00, 20.30 Т/С «ДЕВУШКИ С МАКАРОВЫМ» 16+
16.00, 16.30, 17.00, 17.30 Т/С «ИНТЕРНЫ» 16+
18.00, 18.30, 19.00, 19.30 Т/С «ЖУКИ» 16+
21.00 Т/С «ПОЛИЦЕЙСКИЙ С РУБЛЕВКИ» 16+
22.05, 01.10, 02.10 ИМПРОВИЗАЦИЯ 16+
23.05 ЖЕНСКИЙ СЕНДАП 16+
00.05, 00.40 НАША RUSSIA. ДАЙДЖЕСТ 16+
03.00 COMEDY БАТТЛ— 2016 Г 16+
03.55, 04.45 ОТКРЫТЫЙ МИКРОФОН 16+
05.35, 06.05, 06.30 ТНТ. BEST 16+

МАТЧ

МАТЧ-ТВ

06.00, 08.55, 12.00, 14.05, 15.55, 18.00 НОВОСТИ
06.05, 14.10, 18.05, 23.45 ВСЕ НА МАТЧ! ПРЯМОЙ ЭФИР
09.00, 12.45 СПЕЦИАЛЬНЫЙ РЕПОРТАЖ 12+
09.20 ПРОФЕССИОНАЛЬНЫЙ БОКС. ТИМ ЦЗЮ ПРОТИВ ДЖЕФФА ХОРНА. ТРАНСЛЯЦИЯ ИЗ АВСТРАЛИИ 16+
10.20 ГЛАВНАЯ ДОРОГА 16+
11.30 НА ПУТИ К ЕВРО 12+
12.05 ВСЕ НА РЕГБИ! 12+
13.05 СМЕШАННЫЕ ЕДИНОБОРСТВА. BELLATOR. ФАБИАН ЭДВАРДС ПРОТИВ КОСТЕЛЛО ВАН СТЕНИСА. ТРАНСЛЯЦИЯ ИЗ ИТАЛИИ 16+

22.00 ТОТАЛЬНЫЙ ФУТБОЛ 12+
23.15 Х/Ф «РОККИ 3» 16+
01.15 ПРОФЕССИОНАЛЬНЫЙ БОКС. АРСЛАН ЯЛЫЕВ ПРОТИВ ЮРИЯ БЫХОВЦЕВА. ТРАНСЛЯЦИЯ ИЗ МОСКВЫ 16+
02.15 ПРОФЕССИОНАЛЬНЫЙ БОКС. ТИМ ЦЗЮ ПРОТИВ БОУИНА МОРГАНА. ТРАНСЛЯЦИЯ ИЗ АВСТРАЛИИ 16+
02.35 СНУКЕР. «TOUR SNOOKER CHAMPIONSHIPS». ФИНАЛ. ТРАНСЛЯЦИЯ ИЗ ВЕЛИКОБРИТАНИИ 0+
04.30 ПРЫЖКИ С ТРАМПЛИНА. ТРАНСЛЯЦИЯ ИЗ ЧАЙКОВСКОГО 0+

че

ЧЕ

06.00, 11.30, 02.00 УЛЕТНОЕ ВИДЕО 16+
06.35 КАЛАМБУР 16+
07.30 НЕВЕРОЯТНЫЕ ИСТОРИИ 16+
09.30 ДОРОЖНЫЕ ВОЙНЫ 2.0 16+
13.00, 19.00 ДИЗЕЛЬ ШОУ 16+
15.00 Т/С «СОЛДАТЫ 8» 12+
21.00 РЕШАЛА 16+
23.00 ОПАСНЫЕ СВЯЗИ 18+

Д

ДОМАШНИЙ

06.30, 05.35 ПО ДЕЛАМ НЕСОВЕРШЕННОЛЕТНИХ 16+
07.30 ДАВАЙ РАЗВЕДЕМСЯ! 16+
08.35, 03.55 ТЕСТ НА ОТЦОВСТВО 16+
10.45, 03.05 Д/Ф «РЕАЛЬНАЯ МИСТИКА» 16+
11.45, 02.05 Д/Ф «ПОНЯТЬ. ПРОСТИТЬ» 16+
13.00, 01.05 Д/Ф «ПОРЧА» 16+
13.35, 01.35 Д/Ф «ЗНАХАРКА» 16+
14.10 Х/Ф «ТАИСИЯ» 16+
19.00 Х/Ф «СОЛНЕЧНЫЕ ДНИ» 16+
23.05 Т/С «ЖЕНСКИЙ ДОКТОР» 16+
06.25 6 КАДРОВ 16+

Реклама

16+

14.55, 16.00 Т/С «ПЯТЬ МИНУТ ТИШИНЫ. ВОЗВРАЩЕНИЕ» 12+
18.50 ФУТБОЛ. ЧЕМПИОНАТ МИРА— 2022 Г. ОТБОРОЧНЫЙ ТУРНИР. КИПР — СЛОВЕНИЯ. ПРЯМАЯ ТРАНСЛЯЦИЯ
21.00 ВСЕ НА ФУТБОЛ! 12+
21.35 ФУТБОЛ. ЧЕМПИОНАТ МИРА— 2022 Г. ОТБОРОЧНЫЙ ТУРНИР. СЛОВАКИЯ — РОССИЯ. ПРЯМАЯ ТРАНСЛЯЦИЯ
00.35 ФУТБОЛ. ЧЕМПИОНАТ МИРА— 2022 Г. ОТБОРОЧНЫЙ ТУРНИР. ХОРВАТИЯ — МАЛЬТА 0+
02.35 ГАНДБОЛ. ЛИГА ЕВРОПЫ. МУЖЧИНЫ. 1/8 ФИНАЛА. ЦСКА (РОССИЯ) — ГОГ (ДАНИЯ) 0+
04.05 БАСКЕТБОЛ. ЕВРОЛИГА. МУЖЧИНЫ. «ЗЕНИТ» (РОССИЯ) — ЦСКА (РОССИЯ) 0+

че

ЧЕ

06.00, 11.30, 02.00 УЛЕТНОЕ ВИДЕО 16+
06.35 КАЛАМБУР 16+
07.30 НЕВЕРОЯТНЫЕ ИСТОРИИ 16+
09.30 ДОРОЖНЫЕ ВОЙНЫ 2.0 16+
13.00, 19.00 ДИЗЕЛЬ ШОУ 16+
15.00 Т/С «СОЛДАТЫ 8» 12+
21.00 РЕШАЛА 16+
23.00 ОПАСНЫЕ СВЯЗИ 18+

Д

ДОМАШНИЙ

06.30, 06.25 6 КАДРОВ 16+
06.35, 05.35 ПО ДЕЛАМ НЕСОВЕРШЕННОЛЕТНИХ 16+
08.05 ДАВАЙ РАЗВЕДЕМСЯ! 16+
09.10, 03.55 ТЕСТ НА ОТЦОВСТВО 16+
11.20, 03.05 Д/Ф «РЕАЛЬНАЯ МИСТИКА» 16+
12.20, 02.05 Д/Ф «ПОНЯТЬ. ПРОСТИТЬ» 16+
13.35, 01.05 Д/Ф «ПОРЧА» 16+

Котировки акций ПАО «Россети Северный Кавказ» (торговый код — МРКК) по итогам торгов в ПАО Московская Биржа 19.03.2021

Цена последней сделки (цена покупки), руб.	Средневзвешенная цена, руб.	Цена спроса, руб.	Цена предложения, руб.
27,26	27,08	27,22	27,3

№ 4 Реклама

ТВ-3

06.00 МУЛЬТФИЛЬМЫ 0+
09.30, 10.05, 10.40, 11.15, 17.25, 18.00, 18.35, 19.10, 19.45 Т/С «СЛЕПАЯ» 16+
11.50, 12.25, 13.00, 13.35, 14.10, 15.45, 16.20 Т/С «ГАДАЛКА» 16+
14.40 МИСТИЧЕСКИЕ ИСТОРИИ 16+
16.55 Т/С «СТАРЕЦ» 16+
20.20, 21.15, 22.10 Т/С «ХОРОШИЙ ДОКТОР» 16+
23.00 Х/Ф «АСТРАЛ. ПОСЛЕДНИЙ КЛЮЧ» 16+
01.15 ДНЕВНИК ЭКСТРАСЕНСА 16+
02.00, 02.45 ТВ-3 ВЕДЕТ РАССЛЕДОВАНИЕ 16+
03.30, 04.15 ТАЙНЫЕ ЗНАКИ 16+
05.00, 05.30 ОХОТНИКИ ЗА ПРИВИДИЯМИ. БИТВА ЗА МОСКВУ 16+

5

ПЯТЫЙ

05.00, 09.00, 13.00, 17.30, 03.20 ИЗВЕСТИЯ
05.25, 05.35, 06.20, 07.20 Т/С «УЛИЦЫ РАЗБИТЫХ ФОНАРЕЙ» 16+
08.20, 09.25, 09.50 Т/С «УЛИЦЫ РАЗБИТЫХ ФОНАРЕЙ-2» 16+
10.50, 11.50, 12.55, 13.25, 14.20, 15.20, 16.25, 17.45, 18.50 Т/С «ПОДСУДИМЫЙ» 12+
19.50, 20.40, 21.30, 22.20, 00.30 Т/С «СЛЕД» 12+
23.15 Т/С «КРЕПКИЕ ОРЕШКИ. ЗВОНОК» 16+
00.00 ИЗВЕСТИЯ. ИТОГОВЫЙ ВЫПУСК
01.15, 02.00, 02.30, 02.55, 03.30, 04.05, 04.35 Т/С «ДЕТЕКТИВЫ» 16+

ТВ-3

06.00 МУЛЬТФИЛЬМЫ 0+
09.30, 10.05, 10.40, 11.15, 17.25, 18.00, 18.35, 19.10, 19.45 Т/С «СЛЕПАЯ» 16+
11.50, 12.25, 13.00, 13.35, 14.10, 15.45, 16.20 Т/С «ГАДАЛКА» 16+
14.40 МИСТИЧЕСКИЕ ИСТОРИИ 16+
16.55 Т/С «СТАРЕЦ» 16+
20.20, 21.15, 22.10 Т/С «ХОРОШИЙ ДОКТОР» 16+
23.00 Х/Ф «ЧЕЛЮСТИ» 16+
01.00 ДНЕВНИК ЭКСТРАСЕНСА 16+
01.45, 02.30 ТВ-3 ВЕДЕТ РАССЛЕДОВАНИЕ 16+
03.15 МЕСТА СИЛЫ 16+
04.00, 05.15 ТАЙНЫЕ ЗНАКИ 16+

5

ПЯТЫЙ

05.00, 09.00, 13.00, 17.30, 03.25 ИЗВЕСТИЯ
05.25, 06.05, 06.50, 07.40, 08.30, 09.25, 09.55 Т/С «УЛИЦЫ РАЗБИТЫХ ФОНАРЕЙ-2» 16+
10.50, 11.55, 12.55, 13.25, 14.20, 15.20, 16.25, 17.45, 18.50 Т/С «ПОДСУДИМЫЙ» 12+
19.50, 20.40, 21.30, 22.20, 00.30 Т/С «СЛЕД» 12+
23.15 Т/С «КРЕПКИЕ ОРЕШКИ. СКОРОСТЬ» 16+
00.00 ИЗВЕСТИЯ. ИТОГОВЫЙ ВЫПУСК
01.15, 02.00, 02.25, 02.55, 03.35, 04.05, 04.30 Т/С «ДЕТЕКТИВЫ» 16+

Котировки акций ПАО «Россети Северный Кавказ» (торговый код — МРКК) по итогам торгов в ПАО Московская Биржа 19.03.2021			
Цена последней сделки (цена покупки), руб.	Средневзвешенная цена, руб.	Цена спроса, руб.	Цена предложения, руб.
27,26	27,08	27,22	27,3
№ 4 Реклама			

<div><div><div>1</div><div>ПЕРВЫЙ</div></div><div><div>05.00, 09.25</div><div>ДОБРОЕ УТРО</div><div>09.00, 12.00, 15.00, 03.00</div><div>НОВОСТИ</div><div>09.50</div><div>ЖИТЬ ЗДОРОВО!</div><div>16+</div><div>10.55</div><div>МОДНЫЙ ПРИГОВОР</div><div>6+</div><div>12.15, 01.00, 03.05</div><div>ВРЕМЯ ПОКА-ЖЕТ</div><div>16+</div><div>15.15</div><div>ДАВАЙ ПОЖЕНИМСЯ!</div><div>16+</div><div>16.00, 03.25</div><div>МУЖСКОЕ / ЖЕНСКОЕ</div><div>16+</div><div>18.00</div><div>ВЕЧЕРНИЕ НОВОСТИ</div><div>18.40</div><div>НА САМОМ ДЕЛЕ</div><div>16+</div><div>19.45</div><div>ПУСТЬ ГОВОРЯТ</div><div>16+</div><div>21.00</div><div>ВРЕМЯ</div><div>21.30</div><div>Т/С «УГРЮМ-РЕКА»</div><div>16+</div><div>22.25</div><div>ДОК-ТОК</div><div>16+</div><div>23.25</div><div>ВЕЧЕРНИЙ УРГАНТ</div><div>16+</div><div>00.05</div><div>101 ВОПРОС ВЗРОСЛОМУ</div><div>12+</div></div><div><div>РОССИЯ1</div><div>РОССИЯ 1</div></div><div><div>05.00, 09.30</div><div>УТРО РОССИИ</div><div>05.07, 05.35, 06.07, 06.35, 07.07, 07.35, 08.07, 08.35</div><div>ВЕСТИ КРАЯ</div><div>09.00, 14.30, 21.05</div><div>ВЕСТИ. МЕСТНОЕ ВРЕМЯ</div><div>09.55</div><div>О САМОМ ГЛАВНОМ</div><div>12+</div><div>11.00, 14.00, 17.00, 20.00</div><div>ВЕСТИ</div><div>11.30</div><div>СУДЬБА ЧЕЛОВЕКА С БОРИСОМ КОРЧЕВНИКОВЫМ</div><div>12+</div><div>12.40, 18.40</div><div>60 МИНУТ</div><div>12+</div><div>14.55</div><div>Т/С «СКЛИФОВСКИЙ»</div><div>12+</div><div>17.15</div><div>АНДРЕЙ МАЛАХОВ. ПРЯМОЙ ЭФИР</div><div>16+</div><div>21.20</div><div>Т/С «ТЕОРИЯ ВЕРОЯТНОСТИ»</div><div>16+</div><div>23.30</div><div>ВЕЧЕР С ВЛАДИМИРОМ СОЛОВЬЕВЫМ</div><div>12+</div><div>02.20</div><div>Т/С «ТАЙНЫ СЛЕДСТВИЯ»</div><div>12+</div><div>04.05</div><div>Т/С «ЧЕРЧИЛЛЬ»</div><div>12+</div></div><div><div>РОССИЯ7</div><div>РОССИЯ К</div></div><div><div>06.30, 07.00, 07.30, 08.30, 10.00, 15.00, 19.30, 23.30</div><div>НОВОСТИ КУЛЬТУРЫ</div><div>12+</div><div>06.35</div><div>ПЕШКОМ...</div><div>12+</div><div>07.05, 20.05</div><div>ПРАВИЛА ЖИЗНИ</div><div>12+</div></div></div>	<div><div><div>7</div><div>ПЕРВЫЙ</div></div><div><div>07.35, 18.35, 23.50</div><div>Д/Ф «ТАЙНЫЙ ВЕРСАЛЬ МАРИИ-АНТУАНЕТ-ТЫ»</div><div>12+</div><div>08.35</div><div>Х/Ф «АВАРИЙНОЕ ПОЛОЖЕНИЕ»</div><div>12+</div><div>10.15</div><div>НАБЛЮДАТЕЛЬ</div><div>12+</div><div>11.10, 00.45</div><div>XX ВЕК</div><div>12+</div><div>12.20</div><div>ДОРОГИ СТАРЫХ МАСТЕРОВ</div><div>12+</div><div>12.35, 22.15</div><div>Х/Ф «МЕСТО ВСТРЕЧИ ИЗМЕНИТЬ НЕЛЬЗЯ»</div><div>12+</div><div>13.45</div><div>БОЛЬШИЕ МАЛЕНЬКИМ</div><div>12+</div><div>13.50</div><div>ИСКУССТВЕННЫЙ ОТБОР</div><div>12+</div><div>14.30</div><div>Д/Ф «ЗАВТРА НЕ УМРЕТ НИКОГДА»</div><div>12+</div><div>15.05</div><div>НОВОСТИ, ПОДРОБНО, КИНО</div><div>12+</div><div>15.20</div><div>ЮРИЙ НАГИБИН «ВСТАНЬ И ИДИ»</div><div>12+</div><div>15.45</div><div>БЕЛАЯ СТУДИЯ</div><div>12+</div><div>16.30, 01.50</div><div>ИСТОРИЯ ИСКУССТВА</div><div>12+</div><div>17.25</div><div>ГОЛЛИВУД СТРАНЫ СОВЕТОВ</div><div>12+</div><div>17.40</div><div>ШЕДЕВРЫ СЕРГЕЯ РАХМАНИНОВА</div><div>12+</div><div>19.45</div><div>ГЛАВНАЯ РОЛЬ</div><div>12+</div><div>20.30</div><div>СПОКОЙНОЙ НОЧИ, МАЛЫШИ!</div><div>0+</div><div>20.45</div><div>АБСОЛЮТНЫЙ СЛУХ</div><div>12+</div><div>21.30</div><div>ВЛАСТЬ ФАКТА</div><div>12+</div><div>02.40</div><div>Д/Ф «ПЕРВЫЕ В МИРЕ»</div><div>12+</div></div><div><div><div>НТВ</div></div><div><div>05.05</div><div>Т/С «ЛИТЕЙНЫЙ»</div><div>16+</div><div>06.00</div><div>УТРО. САМОЕ ЛУЧШЕЕ</div><div>16+</div><div>08.00, 10.00, 13.00, 16.00, 19.00, 23.20</div><div>СЕГОДНЯ</div><div>08.25, 10.25</div><div>Т/С «МОРСКИЕ ДЬЯВОЛЫ. РУБЕЖИ РОДИНЫ»</div><div>16+</div><div>13.25</div><div>ЧРЕЗВЫЧАЙНОЕ ПРОИСШЕСТВИЕ</div><div>16+</div><div>14.00, 01.15</div><div>МЕСТО ВСТРЕЧИ</div><div>16+</div><div>16.25</div><div>Т/С «КРАСНАЯ ЗОНА»</div><div>12+</div><div>17.15</div><div>ДНК</div><div>16+</div><div>18.15, 19.40</div><div>Т/С «ПЕС»</div><div>16+</div><div>21.15</div><div>Т/С «ЗАПОВЕДНЫЙ СПЕЦНАЗ»</div><div>16+</div><div>23.40</div><div>ПОЗДНЯКОВ</div><div>16+</div><div>23.50</div><div>ЗАХАР ПРИЛЕПИН. УРОКИ РУССКОГО</div><div>12+</div><div>00.15</div><div>МЫ И НАУКА. НАУКА И МЫ</div><div>12+</div><div>02.55</div><div>Т/С «ЧУЖОЙ РАЙОН»</div><div>16+</div></div><div><div><div>СТС</div></div><div><div>06.00, 05.50</div><div>ЕРАЛАШ</div><div>0+</div><div>06.10</div><div>М/С «ФИКСИКИ»</div><div>0+</div><div>06.35</div><div>М/С «ТОМ И ДЖЕРРИ»</div><div>0+</div><div>07.00, 14.00</div><div>ГАЛИЛЕО</div><div>12+</div><div>07.30, 14.30</div><div>МИША ПОРТИТ ВСЕ</div><div>16+</div><div>08.00, 19.00</div><div>Т/С «ДЫЛДЫ»</div><div>16+</div><div>09.00</div><div>УРАЛЬСКИЕ ПЕЛЬМЕНИ. СМЕХООК</div><div>16+</div><div>09.30</div><div>Х/Ф «АСТЕРИКС НА ОЛИМПИЙСКИХ ИГРАХ»</div><div>12+</div><div>12.00</div><div>Х/Ф «КНИГА ДЖУНГЛЕЙ»</div><div>12+</div><div>15.15</div><div>ФОРТ БОЯРД. ВОЗВРАЩЕНИЕ</div><div>16+</div><div>16.55</div><div>Т/С «КУХНЯ»</div><div>16+</div><div>20.00</div><div>Х/Ф «ЛЮДИ В ЧЕРНОМ-3»</div><div>12+</div><div>22.05</div><div>Х/Ф «ВРАГ ГОСУДАРСТВА»</div><div>0+</div></div><div><div><div>ТВЦ</div></div><div><div>06.00</div><div>НАСТРОЕНИЕ</div><div>08.10</div><div>ДОКТОР И...</div><div>16+</div><div>08.40</div><div>Х/Ф «ЧЕЛОВЕК-АМФИБИЯ»</div><div>0+</div><div>10.40, 04.45</div><div>Д/Ф «МИХАИЛ КОЗАКОВ. ПОЧТИ СЕМЕЙНАЯ ДРАМА»</div><div>12+</div><div>11.30, 14.30, 17.50, 22.00, 00.00</div><div>СОБЫТИЯ</div><div>11.50</div><div>Т/С «ПУАРО АГАТЫ КРИСТИ»</div><div>12+</div><div>13.40, 05.25</div><div>МОЙ ГЕРОЙ</div><div>12+</div><div>14.50</div><div>ГОРОД НОВОСТЕЙ</div><div>15.10, 03.25</div><div>Т/С «ТАКАЯ РАБОТА»</div><div>16+</div><div>16.55</div><div>ПРОЩАНИЕ. ТАТЬЯНА САМОЙЛОВА</div><div>16+</div><div>18.10</div><div>Т/С «АННА-ДЕТЕКТИВЪ»</div><div>16+</div><div>22.35</div><div>ОБЛОЖКА. СКАНДАЛЫ С ПРИСЛУГОЙ</div><div>16+</div><div>23.05, 01.35</div><div>ПРИГОВОР. ГЕОРГИЙ ЮМАТОВ</div><div>16+</div><div>00.35</div><div>ПЕТРОВКА, 38</div><div>16+</div><div>00.55</div><div>Д/Ф «БЛУДНЫЙ СЫН ПРЕЗИДЕНТА»</div><div>16+</div><div>02.15</div><div>Д/Ф «ХРУЩЕВ ПРОТИВ БЕРИИ. ИГРА НА ВЫЛЕТ»</div><div>12+</div><div>03.00</div><div>ОСТОРОЖНО, МОШЕННИКИ!</div><div>16+</div></div><div><div><div>РЕН</div><div>РЕН-ТВ</div></div><div><div>00.45</div><div>Х/Ф «СМЕРТЕЛЬНОЕ ОРУЖИЕ»</div><div>16+</div><div>02.45</div><div>Т/С «АНЖЕЛИКА»</div><div>16+</div><div>04.20</div><div>6 КАДРОВ</div><div>16+</div><div>04.35</div><div>М/Ф «ТАЕЖНАЯ СКАЗКА»</div><div>0+</div><div>04.45</div><div>М/Ф «ПРИКЛЮЧЕНИЯ БУРАТИНО»</div><div>0+</div></div></div></div></div></div></div>	<div><div><div>3</div><div>ТВ-3</div></div><div><div>06.00, 11.45, 15.55, 18.00</div><div>НОВОСТИ</div><div>06.05, 14.45, 18.05, 21.00, 23.45</div><div>ВСЕ НА МАТЧ! ПРЯМОЙ ЭФИР</div><div>08.50</div><div>БИАТЛОН. ЧЕМПИОНАТ РОССИИ. СПРИНТ. МУЖЧИНЫ. ПРЯМАЯ ТРАНСЛЯЦИЯ ИЗ ХАНТЫ-МАНСИЙСКА</div><div>10.35</div><div>ГЛАВНАЯ ДОРОГА</div><div>16+</div><div>11.50</div><div>БИАТЛОН. ЧЕМПИОНАТ РОССИИ. СПРИНТ. ЖЕНЩИНЫ. ПРЯМАЯ ТРАНСЛЯЦИЯ ИЗ ХАНТЫ-МАНСИЙСКА</div><div>13.30</div><div>ПРОФЕССИОНАЛЬНЫЙ БОКС. ТИМ ЦЗЮ ПРОТИВ ДЕННИСА ХОГАНА. БОЙ ЗА ТИТУЛ ЧЕМПИОНА WBO GLOBAL. ПРЯМАЯ ТРАНСЛЯЦИЯ ИЗ АВСТРАЛИИ</div><div>14.55, 16.00</div><div>Т/С «ПЯТЬ МИНУТ ТИШИНЫ. ВОЗВРАЩЕНИЕ»</div><div>12+</div><div>18.50</div><div>ФУТБОЛ. МОЛОДЕЖНЫЙ ЧЕМПИОНАТ ЕВРОПЫ. ФИНАЛЬНЫЙ ТУРНИР. РОССИЯ — ДАНИЯ. ПРЯМАЯ ТРАНСЛЯЦИЯ ИЗ ВЕНГРИИ</div><div>21.35</div><div>ФУТБОЛ. ЧЕМПИОНАТ МИРА — 2022 Г. ОТБОРОЧНЫЙ ТУРНИР. АНГЛИЯ — ПОЛЬША. ПРЯМАЯ ТРАНСЛЯЦИЯ</div><div>00.35</div><div>ПРОФЕССИОНАЛЬНЫЙ БОКС. ТИМ ЦЗЮ ПРОТИВ ДЕННИСА ХОГАНА. БОЙ ЗА ТИТУЛ ЧЕМПИОНА WBO GLOBAL. ТРАНСЛЯЦИЯ ИЗ АВСТРАЛИИ</div><div>16+</div><div>01.35</div><div>СПОРТИВНЫЙ ДЕТЕКТИВ. ТАЙНА ДВУХ САМОЛЕТОВ</div><div>12+</div><div>02.35</div><div>БИАТЛОН. ЧЕМПИОНАТ РОССИИ. СПРИНТ. ТРАНСЛЯЦИЯ ИЗ ХАНТЫ-МАНСИЙСКА</div><div>0+</div><div>04.00</div><div>БАСКЕТБОЛ. ЕВРОЛИГА. МУЖЧИНЫ. «ХИМКИ» (РОССИЯ) — «ВИЛЛЕРБАН»</div><div>0+</div></div><div><div><div>че</div><div>ЧЕ</div></div><div><div>06.00, 11.30, 02.00</div><div>УЛЕТНОЕ ВИДЕО</div><div>16+</div><div>06.35</div><div>КАЛАМБУР</div><div>16+</div><div>07.30</div><div>НЕВЕРоятные ИСТОРИИ</div><div>16+</div><div>09.30</div><div>ДОРОЖНЫЕ ВОЙНЫ 2.0</div><div>16+</div><div>13.00, 19.00</div><div>ДИЗЕЛЬ ШОУ</div><div>16+</div><div>15.00</div><div>Т/С «СОЛДАТЫ 8»</div><div>12+</div><div>17.00</div><div>Т/С «СОЛДАТЫ 9»</div><div>12+</div><div>21.00</div><div>РЕШАЛА</div><div>16+</div><div>23.00</div><div>ОПАСНЫЕ СВЯЗИ</div><div>18+</div></div></div></div>	<div><div><div>Д</div><div>ДОМАШНИЙ</div></div><div><div>06.30, 06.15</div><div>6 КАДРОВ</div><div>16+</div><div>06.40, 05.25</div><div>ПО ДЕЛАМ НЕСОВЕРШЕННОЛЕТНИХ</div><div>16+</div><div>08.20</div><div>ДАВАЙ РАЗВЕДЕМСЯ!</div><div>16+</div></div><div><div><div>Д</div><div>ДОМАШНИЙ</div></div><div><div>06.30, 06.15</div><div>6 КАДРОВ</div><div>16+</div><div>06.40, 05.25</div><div>ПО ДЕЛАМ НЕСОВЕРШЕННОЛЕТНИХ</div><div>16+</div><div>08.20</div><div>ДАВАЙ РАЗВЕДЕМСЯ!</div><div>16+</div></div></div></div>	<div><div><div>РЕН</div><div>РЕН-ТВ</div></div><div><div>06.00, 12.10, 14.05, 15.55, 18.00, 22.30</div><div>НОВОСТИ</div><div>06.05, 12.15, 14.10, 18.05, 22.40</div><div>ВСЕ НА МАТЧ! ПРЯМОЙ ЭФИР</div><div>08.50</div><div>БИАТЛОН. ЧЕМПИОНАТ РОССИИ. ГОНКА ПРЕСЛЕДОВАНИЯ. МУЖЧИНЫ. ПРЯМАЯ ТРАНСЛЯЦИЯ ИЗ ХАНТЫ-МАНСИЙСКА</div></div></div>

КУПЛЮ СТАРИННЫЕ: ► иконы и картины от 60 тыс. руб.,
► книги до 1920 г., ► статуэтки, ► знаки, ► самовары,
► колокольчики. Тел. 8-920-075-40-40. 000 «Три Вэ» ОГРН 1165275015950 от 26.05.2016 № 18 Реклама

Утерянные диплом 102624 1578746, приложение к диплому 102624 1583594, рег. № 21.38-54, о высшем образовании, выданные Северо-Кавказским федеральным университетом в городе Пятигорске 08.07.2017 г. на имя **Сайд-Али Амарбековича ТАРИЕВА**, считать недействительными. Реклама

Местные инициативы

ИДЕИ ПЯТИГОРЧАН ДЛЯ РАЗВИТИЯ ГОРОДА



В ходе прямого эфира на своей инстаграм-странице глава Пятигорска Дмитрий Ворошилов рассказал о том, как в городе развивается социальная и коммунальная инфраструктура. Напомним, в регионе продолжается реализация программы «Поддержка проектов развития территорий муниципальных образований Ставропольского края, основанных на местных инициативах».



Дмитрий Ворошилов предложил жителям обращаться в администрацию города с идеями, которые могут реально преобразить Пятигорск, делиться своими мнениями о том, где обустроить комфортное и современное пространство для семейного отдыха или активного досуга. Говорилось и о том, как сформировать инициативную группу и какие проекты принимаются к рассмотрению.

Программа поддержки местных инициатив — для пятигорчан с активной гражданской позицией, которых интересуют вопросы благоустройства, дорожной деятельности, обустройства мест отдыха и досуга, а также решение проблем транспортного обслуживания, организация электро- и газоснабжения, ремонт объектов культуры и т.д. Проекты, в дальнейшем прошедшие конкурсный отбор, будут реализованы на условиях софинансирования: за счет средств регионального и городского бюджетов плюс финансовое участие населения, индивидуальных предпринимателей и организаций. Кстати, участвовать жители территорий могут и собственным трудом, выполняя частьaproektirovannykh работ самостоятельно.

Активистам предлагается сформировать инициативную группу, которая будет активно заниматься организационными вопросами. Выйти на связь с Управлением городского хозяйства администрации города (тел.: 39-48-74 и 97-34-60), задать все интересующие вопросы. Выдвинуть инициативный проект, провести его обсуждение на сходе, собрании или конференции жителей территории. Представить проект вместе с протоколами собраний в администрацию Пятигорска. Предложения, которые будут активно поддержаны голосованием на pmisk.ru и в реализации которых будут реально заинтересованы жители и бизнес-сообщество города, отправят в Министерство финансов Ставропольского края, пройдут процедуру ранжирования и получат финансирование.

Как рассказал Дмитрий Ворошилов, по условиям программы Пятигорску может быть одобрено до 24 заявок — для реализации в 2022 году.

— Обращаюсь к пятигорчанам: очень ждем ваших инициатив, конкретных предложений. Именно вы сегодня принимаете решения о том, каким завтра будет облик нашего города, — подчеркнул глава Пятигорска. — Без участия жителей программу реализовать просто невозможно, в этом ее смысл. Если будем активны

— сможем включить в «Местные инициативы» как можно больше важных для города территорий. И продвинуться быстрыми шагами по пути благоустройства Пятигорска.

Кстати

Одним из недавних и ярких примеров действия программы поддержки местных инициатив стало обустройство сквера в микрорайоне Бештау на улице Адмиральского. Еще один сквер в рамках этой же программы появится в 2021 году на улице Сельской (возле Детской музыкальной школы № 2). Кроме того, на этот год запланировано благоустройство спортивных и детских площадок в поселке Горячеводском, устройство детской площадки в районе многоквартирного дома № 19 по проспекту Калинина.

Что касается планов на 2022 год, формирование инициативных групп уже стартовало.

— Плотно ведем работу. Включились предприниматели поселка Свободы, депутаты Горячеводска, казачество, есть отличные предложения от местных жителей, — отметил Дмитрий Ворошилов. — Важно, чтобы от идеи до ее воплощения на всех этапах люди получали необходимую информацию и поддержку.

На заметку

По всем вопросам участия в Губернаторской программе местных инициатив обращайтесь по телефонам в Управление городского хозяйства администрации Пятигорска: 39-48-74 и 97-34-60.



Тем временем

Молодежная площадка, самая комфортная по условиям в Ставропольском крае, открылась на улице Университетской.

Ознакомиться с центром, который будет объединять инициативную молодежь, и пообщаться с ребятами, которым предстоит здесь работать, приехали руководитель Федерального агентства по делам молодежи Александр Бугаев, помощник полномочного представителя Президента РФ в СКФО Сергей Стариков, и.о. заместителя председателя Правительства Ставропольского края Игорь Бабкин, глава Пятигорска Дмитрий Ворошилов и депутат городской Думы Юрий Капитонов.

Новый молодежный центр — это не только комфортные рабочие места для сотрудников, реализующих молодежную политику, но и общий зал для проведения любых молодежных мероприятий, свободная площадка для волонтеров и активных молодых людей, готовых развивать родной город.



Здесь не только яркая атмосфера, но и комфортные бытовые условия. На территории центра оборудованы кухня, туалетные комнаты, гардероб. Молодежь поблагодарила за поддержку и внимание губернатора Ставрополя Владимира Владимировича и главу Пятигорска Дмитрия Ворошилова, отметили ребята и личный вклад депутата Юрия Капитонова в создание центра.

Центр расположен по адресу: город Пятигорск, улица Университетская, 32А, 2 этаж.

Здесь ждут всех, кто готов поделиться яркими и полезными идеями — всех, кто хочет на практике, а не на словах развивать молодежную политику в Пятигорске.

К сведению

В конкурсе могут принять участие населенные пункты муниципального образования город-курорт Пятигорск:

город-курорт Пятигорск, ст. Константиновская, пос. Средний Подкумок, пос. Нижнеподкумский, пос. Горячеводский, пос. Свободы, с. Золотушка, с. Привольное.

Юбилей епархии

Благословляем эту землю трудом

ПЯТИГОРСКОЙ И ЧЕРКЕССКОЙ ЕПАРХИИ ИСПОЛНИЛОСЬ 10 ЛЕТ, В ТЕЧЕНИЕ КОТОРЫХ РЕАЛИЗОВАНО НЕМАЛО ПРОЕКТОВ В МИРОТВОРЧЕСКОМ, ПРОСВЕТИТЕЛЬСКОМ, СОЦИАЛЬНОМ, КУЛЬТУРНОМ НАПРАВЛЕНИЯХ.



Пятигорская епархия возрождена решением Священного Синода 22 марта 2011 года. В настоящее время в ее составе: приходы Минераловодского, Предгорного и Кировского районов Ставропольского края; городов-курортов Ессентуков, Железноводска, Кисловодска, Пятигорска; республик Кабардино-Балкарии и Карачаево-Черкесии. Правящим архиереем возрожденной епархии стал епископ Феофилакт (Курьянов).

За 10 лет в епархии созданы кризисные

центры «Дом для мамы» и «Приют Иова Много-страдального», центр для детей-инвалидов «Солнечный городок», два детских приюта «Отрада» и «София», два центра иппотерапии, центры реабилитации наркозависимых «Остров» и «Возрождение», проводятся молодежные форумы «Зеленый Афон» и «Маруха».

Освящены 61 храм и 8 часовен, совершена закладка 27 храмов, создана 31 община. Дважды Пятигорскую епархию посещал Патриарх Мо-

сковский и всея Руси Кирилл — он освятил соборы в Пятигорске и Нальчике.

«Благословенный Кавказ не просто благословен кем-то и когда-то. Каждый день своей жизни мы благословляем эту землю тем трудом, который здесь совершаем, той традицией, которую здесь продолжаем», — отметил архиепископ Пятигорский и Черкесский Феофилакт в своем поздравлении по случаю юбилея епархии.



Поздравляем!

«СПАСИБО ЗА ИСКРЕННЮЮ ЗАБОТУ О ПЯТИГОРСКЕ И ПЯТИГОРЧАНАХ, ЗА ВКЛАД В ДУХОВНОЕ И НРАВСТВЕННОЕ ВОСПИТАНИЕ НАШЕЙ МОЛОДЕЖИ, РАЗВИТИЕ ТЕПЛЫХ ДОБРОСОСЕДСКИХ ОТНОШЕНИЙ МЕЖДУ ПРЕДСТАВИТЕЛЯМИ РАЗНЫХ НАРОДОВ, КОНФЕССИЙ, КУЛЬТУРНЫХ И ЯЗЫКОВЫХ ТРАДИЦИЙ. ПУСТЬ И В ДАЛЬНЕЙШЕМ РАБОТА ЕПАРХИИ ПОМОГАЕТ УКРЕПЛЕНИЮ ДУХОВНОГО РОДСТВА МЕЖДУ НАРОДАМИ И СОХРАНЕНИЮ МИРА НА БЛАГОСЛОВЕННОМ СЕВЕРНОМ КАВКАЗЕ!»

— ПОЗДРАВИЛ ЕПАРХИЮ НА СВОЕЙ ИНСТАГРАМ-СТРАНИЦЕ ГЛАВА ПЯТИГОРСКА ДМИТРИЙ ВОРОШИЛОВ.

Особая дата

СВЯЗАНЫ СУДЬБОЮ

На днях Пятигорск вместе со всей страной отметил особую дату — день, когда полуостров Крым снова стал частью России. Для казаков это важное событие, к которому горячеводцы тоже имеют отношение. Семь лет назад отряд из трех сотен наших казаков помог органам правопорядка крымского города Саки не допустить провокаций и дестабилизации обстановки в ходе референдума о воссоединении полуострова с Россией. Теперь это уже история.

«Неспокойно сейчас на границе с Украиной. И на Донбассе очень напряженная обстановка. Также тревожно нам было и за крымчан, когда на Украине произошел госпереворот и новая власть запретила жителям разговаривать на русском языке, хотя для многих из них он является родным языком. Руководством полуострова было принято решение провести референдум о воссоединении с Россией. Но оставались опасения, что вооруженные группы националистов попытаются помешать свободному волеизъявлению крымчан. И горячеводцы не смогли остаться в стороне, а священник благословил их, — вспоминает атаман Горячеводской казачьей общины Владимир Савченко. — Казаки отправлялись в неизвестность и были готовы ко всему, даже к провокациям и столкновениям с приезжими радикалами. Местные жители встретили терцев как спасителей. Ребята выполнили свою задачу. Народ высказывал свое мнение. Город Саки, в частности, проголосовал за присоединение практически 99% голосов. Все прошло мирно, без происшествий. В том числе и благодаря горячеводским казакам».

Факт

В Городском доме культуры № 1 состоялся праздничный концерт, посвященный семилетию вхождения Крыма в состав России. На торжество пригласили и казаков Горячеводской общины. Участников крымских событий попросили подняться на сцену и вспомнить самые яркие моменты тех дней. Горячеводцы охотно делились воспоминаниями и отвечали на вопросы ведущих праздничной программы. Вечер завершился выступлением творческих коллективов.

Полосу подготовила Анна Цигельская
Фото Михаила Антоненко



Новости из Крыма

О том, какие изменения произошли на полуострове в последние годы, рассказали сами крымчане в ходе организованного в библиотеке им. М. Горького телемоста, который связал Пятигорск и Симферополь.

На онлайн-встрече присутствовали представители органов власти и национально-культурных объединений обеих столиц — СКФО и Крыма. В процессе общения участники виртуального диалога особенно обращали внимание на то, что объединяет два региона — Северный Кавказ и Крым. В первую очередь говорили о курортном направлении в развитии и многонациональном населении обоих субъектов Российской Федерации. Было решено продолжить общение в режиме реального времени, когда стабилизируется эпидемиологическая обстановка.



Тем временем

Продолжается Великий пост. По приглашению священника Успенского храма отца Андрея ребята из Молодежной сотни вместе с атаманом Владимиром Савченко побывали в казачьей церкви. Сначала присутствовали на службе, затем отец Андрей провел увлекательную экскурсию по храму, с которым связана жизнь многих поколений Горячеводской общины. Священник рассказал об иконах и предназначении каждого из помещений церкви, а также о церковных таинствах. Ребята внимательно слушали, иногда задавали вопросы. Их интересовала каждая деталь, связанная с храмом и казачьими традициями. Говорили и о том, какие бывают церкви и для чего необходимо посещение храма, который является Домом Божиим.

Конечно, затронули и тему Великого поста, его особенности. Священник напомнил ребятам, что Великий пост для каждого верующего человека — важнейший период, это время подготовки к главному православному празднику — Светлому Христову Воскресению. Батюшка объяснил казачатам необходимость некоторых ограничений, связанных с пищей и развлечениями, которые помогут укрепить дух и в молитве найти вдохновение для совершения благочестивых поступков.

Прощаясь с отцом Андреем, ребята поблагодарили священника за интересный рассказ о храме, церковных и казачьих традициях. Батюшка пообещал, что такие встречи станут регулярными.

Фонд президентских грантов

ПРОЕКТЫ ГОРЯЧЕВОДСКИХ КАЗАКОВ

КАЗАКИ ПОСЕЛКА ГОРЯЧЕВОДСКОГО ВПЕРВЫЕ СТАЛИ УЧАСТНИКАМИ КОНКУРСА, КОТОРЫЙ УЖЕ НЕСКОЛЬКО ЛЕТ ПРОВОДИТ ФОНД ПРЕЗИДЕНТСКИХ ГРАНТОВ.

РЕШЕНИЕ ПОДАТЬ СРАЗУ НЕСКОЛЬКО ЗАЯВОК В ЭТУ НЕКОММЕРЧЕСКУЮ ОРГАНИЗАЦИЮ, ЯВЛЯЮЩУЮСЯ ЕДИНЫМ ОПЕРАТОРОМ ГРАНТОВ ПРЕЗИДЕНТА РОССИЙСКОЙ ФЕДЕРАЦИИ, ПРОДИКТОВАНО ЖЕЛАНИЕМ ПОДНЯТЬСЯ НА НОВУЮ СТУПЕНЬ РАЗВИТИЯ И ЗАЯВИТЬ О СЕБЕ НА ФЕДЕРАЛЬНОМ УРОВНЕ. ПОДДЕРЖКА ТРЕБУЕТСЯ ТРЕМ ПРОЕКТАМ СТАНИЧНИКОВ.

ОДИН ИЗ НИХ — ЭТНОГРАФИЧЕСКИЙ КОМПЛЕКС «ГОРЯЧЕВОДСКИЕ КАЗАКИ».

АВТОР> АННА КОБЗАРЬ

ЭТНОГРАФИЧЕСКИЙ КОМПЛЕКС

О казачьем подворье в поселке Горячеводском знают многие: здесь проводятся мероприятия городского, краевого и федерального уровней, снимают сюжеты команды федеральных каналов. Так, горячеводским казакам была посвящена одна из популярных телепередач канала НТВ «Поедем, поедим!». Ее обаятельный ведущий Фредерико Арнальди знакомился с традициями терцев и учился мастерству рубки шашкой. Недавно на территории этнографического комплекса побывали журналисты телеканала «Вместе-РФ» и сняли репортаж о жизни горячеводских казаков. Здесь же, на подворье, в русской печи пекла блины на Масленицу и депутат Госдумы РФ Ольга Казакова. Но территории этнографического комплекса требуется благоустройство и развитие для организации и проведения в этом уголке Пятигорска масштабных форумов, в которых будут принимать участие члены казачьих обществ, представители национально-культурных объединений, дети, подростки и молодежь края. Курортный регион нуждается в мероприятиях, способствующих популяризации здравниц КМВ.




ПАТРИОТИЧЕСКОЕ ВОСПИТАНИЕ



Особое внимание горячеводцы уделяют патриотическому воспитанию молодежи. На базе общины успешно действует военно-спортивный клуб «Медведь» — постоянный участник соревнований различного уровня, а также городских и краевых праздничных мероприятий. Ребята из Молодежной сотни ГКО умножают славу города-курорта и Ставропольского края своими достижениями в области спорта, науки и культуры. Для них и тысяч других мальчишек и девчонок города и края активисты казачьей общины готовы реализовать и два других проекта. В результате планируется создание двух комплексов: мемориального — «Память поколений» с фотографиями участников Великой Отечественной войны и локальных конфликтов, а также спортивно-патриотического — «Пластунская застава», который станет базой для допризывной подготовки молодежи.

Говорит атаман



— Силами казаков и на средства общины территория конноспортивного комплекса в поселке Горячеводском преобразуется: здесь есть небольшое казачье подворье, конюшня, недавно появился музей военной техники под открытым небом. Но работы по благоустройству и возведению как исторических, так и этнографических объектов необходимо продолжить. К сожалению, пандемия коронавируса негативно сказалась на финансовых возможностях общины. Однако желание развивать эту территорию есть и казаки будут охотно участвовать в ее благоустройстве при поддержке Фонда президентских грантов, чтобы туристы со всей России и гости из-за рубежа приезжали к нам, знакомились с культурой и традициями терских казаков, обычаями народов Северного Кавказа и наслаждались каждой минутой пребывания на благословенной Пятигорской земле, — подчеркивает атаман Горячеводской казачьей общины Владимир Савченко.

Кстати

У ГОРЯЧЕВОДСКИХ КАЗАКОВ МНОГО ДРУЗЕЙ. ОНИ И СТАЛИ ПАРТНЕРАМИ ПРОЕКТА И ПОДДЕРЖИВАЮТ РАЗВИТИЕ ЭТНОГРАФИЧЕСКОГО КОМПЛЕКСА. ЭТО, В ПЕРВУЮ ОЧЕРЕДЬ, ГАЗЕТА «ПЯТИГОРСКАЯ ПРАВДА», НА СТРАНИЦАХ КОТОРОЙ РЕГУЛЯРНО ПУБЛИКУЕТСЯ ИНФОРМАЦИЯ О ЖИЗНИ ГОРЯЧЕВОДСКОЙ КАЗАЧЬЕЙ ОБЩИНЫ И МЕРОПРИЯТИЯХ, КОТОРЫЕ ПРОВОДЯТСЯ НА КАЗАЧЬЕМ ПОДВОРЬЕ. ГЛАВА ПЯТИГОРСКА ДМИТРИЙ ВОРОШИЛОВ И АДМИНИСТРАЦИЯ ГОРОДА ТАКЖЕ ВСЕГДА ОТКЛИКАЮТСЯ НА ИНИЦИАТИВЫ ГОРЯЧЕВОДСКИХ КАЗАКОВ, НАПРАВЛЕННЫЕ НА РАЗВИТИЕ ТЕРРИТОРИИ И СПОСОБСТВУЮЩИЕ ПОВЫШЕНИЮ ТУРИСТИЧЕСКОЙ ПРИВЛЕКАТЕЛЬНОСТИ ГОРОДА-КУРОРТА. КОНСУЛЬТАЦИОННУЮ ПОМОЩЬ ОКАЗЫВАЮТ КОМИТЕТ СТАВРОПОЛЬСКОГО КРАЯ ПО ДЕЛАМ НАЦИОНАЛЬНОСТЕЙ И КАЗАЧЕСТВА, СТАВРОПОЛЬСКОЕ ОКРУЖНОЕ КАЗАЧЬЕ ОБЩЕСТВО ТЕРСКОГО ВОЙСКОВОГО КАЗАЧЬЕГО ОБЩЕСТВА. ВАЖНА ДЛЯ КАЗАКОВ И ПОДДЕРЖКА ПЯТИГОРСКОЙ И ЧЕРКЕССКОЙ ЕПАРХИИ РУССКОЙ ПРАВОСЛАВНОЙ ЦЕРКВИ.

Женщина года — 2020



«ЖЕНЩИНА ГОДА В ГОСУДАРСТВЕННОЙ И МУНИЦИПАЛЬНОЙ СЛУЖБЕ» — ЕСТЬ И ТАКАЯ НОМИНАЦИЯ В ГОРОДСКОМ КОНКУРСЕ, С ПОБЕДИТЕЛЬНИЦАМИ КОТОРОГО МЫ ЗНАКОМИМ НАШИХ ЧИТАТЕЛЕЙ. И ПРЕДСТАВЛЯЕМ СЕГОДНЯ ВЕДУЩЕГО СПЕЦИАЛИСТА КОНТРОЛЬНО-СЧЕТНОЙ КОМИССИИ ДУМЫ ПЯТИГОРСКА НАДЕЖДУ ИВАНЕНКО.

БЫТЬ ПОЛЕЗНОЙ ЛЮДЯМ

АВТОР> НАТАЛЬЯ ТАРАСОВА

От первого лица

Эту милостивую женщину можно встретить практически на всех мероприятиях общегосударственного и городского масштабов, которые проходят в Пятигорске. А жители поселка Свободы уверены: к ней можно обратиться по любому вопросу. Она и по домам пройдет с агитацией, чтоб народ шел на выборы, и во время проведения Всероссийской переписи все подскажет, объяснит... «Грамотный специалист, умело использующий свои знания в повседневной работе, активно занимается самообразованием и следит за инновациями. К выполнению должностных обязанностей относится серьезно, обладает высокой работоспособностью. Быстро принимает решения в меняющейся обстановке, действует оперативно... Сухие строчки из официальной характеристики тут же заставляют задуматься: и когда только все успевает? Надежда Иваненко много лет возглавляет квартальный комитет по месту жительства. Стала помощником депутата городской Думы, член комитета по обеспечению прав и свобод человека в ЮФО, состоит в Совете ветеранов поселка — и это несмотря на цветущий возраст! Просто таким образом ей легче вникать в проблемы земляков.

Известно, что Совет женщин Пятигорска — главный зачинщик и организатор всех благотворительных проектов на подведомственных территориях. Женсоветом поселка Свободы Надежда Иваненко руководит чуть более трех лет. Да и раньше была в рядах общественниц. Ее стараниями жители привыкли к праздникам улиц, новогодним елкам, мероприятиям в честь окончания учебного года и «Здравствуй, школа!», когда первоклашки из малообеспеченных семей получают в подарок ранцы со всей необходимой канцелярией, одежду и обувь. В зоне пристального внимания женсовета — дети-инвалиды, семьи, оказавшиеся в трудной жизненной ситуации, одинокие граждане, супруги-долгожители. Более десятка пожилых людей в микрорайоне ежегодно получают помощь ко Дню пожилого человека. По инициативе Надежды Иваненко в канун Дня защитника Отечества и Дня Победы фронтовики и труженики тыла встречаются за «круглым столом», делятся воспоминаниями, а самодеятельные коллективы радуют ветеранов своими выступлениями.

День матери, Масленица, Крещение, юбилейные даты (а в прошлом году здесь отметили 115-летие поселка Свободы и 20-летие поселкового женсовета) — все это (на общественных началах!) организуют и устраивают на радость людям неравнодушные активистки под руководством Надежды Иваненко.

Факт

В РАЗГАР ПАНДЕМИИ КОРОНАВИРУСА-2020 НАДЕЖДА ИВАНЕНКО, ВЛИВШИЕСЬ В РЯДЫ УЧАСТНИКОВ АКЦИИ «МЫ ВМЕСТЕ», НА ЛИЧНОМ АВТОМОБИЛЕ РАЗВОЗИЛА ПРОДУКТОВЫЕ НАБОРЫ В ДОМА СОЦИАЛЬНО НЕЗАЩИЩЕННЫХ И ОСТРОНУЖДАЮЩИХСЯ ЖИТЕЛЕЙ ПОСЕЛКА СВОБОДЫ.



ВОПРОС — ОТВЕТ

ПЕНСИОННЫЕ ПРАВА



— ЗАСЧИТЫВАЕТСЯ ЛИ В ТРУДОВОЙ СТАЖ ПЕРИОД УХОДА ЗА РЕБЕНКОМ ДО ПОЛУТОРА ЛЕТ?
Галина СЕРГЕЕВА.

Индивидуальный лицевой счет в Пенсионном фонде аккумулирует всю информацию о пенсионных правах каждого зарегистрированного в системе обязательного пенсионного страхования гражданина. Эти конфиденциальные сведения необходимы для

назначения пенсии. Узнать о сформированных пенсионных правах (данные о стаже, заработке, пенсионных коэффициентах) можно в Личном кабинете на официальном сайте Пенсионного фонда России или портале Госуслуг или лично в ПФР или МФЦ.

Напомним, что в страховой стаж включаются не только периоды трудовой деятельности, в течение которых уплачивались страховые взносы в Пенсионный фонд Российской Федерации, но и некоторые так называемые «нестраховые» периоды. Например,

периоды службы в армии, ухода за нетрудоспособным лицом (престарелым, достигшим 80 лет, инвалидом 1-й группы или ребенком-инвалидом), ухода за детьми до 1,5 лет, проживания супругов военнослужащих, где не было возможности трудоустроиться, и другие.

Важно

Если гражданин считает, что какие-либо сведения не учтены или учтены не в полном объеме, ему следует обратиться в клиентскую службу ПФР по месту жительства для включения этих сведений в свой индивидуальный лицевой счет, в том числе заблаговременно, то есть до обращения за установлением страховой пенсии с документами, подтверждающими неучтенные периоды.

В случае необходимости органы ПФР направят соответствующие запросы в учреждения, где хранятся требуемые данные.

Полнота и достоверность сведений являются основой установления страховой пенсии в правильном, максимально возможном размере.



Информирует ПФР

— КАК ОФОРМИТЬ СНИЛС НА РЕБЕНКА?
Ирина ЗАВАРЗИНА.

Родителям не требуется оформлять СНИЛС на детей, родившихся с 15 июля 2020 года. Пенсионный фонд самостоятельно оформит, пришлет информацию об этом и номер индивидуального лицевого счета ребенка в личный кабинет мамы на портале Госуслуг.

Данный сервис доступен родителям, зарегистрированным на Едином портале государственных услуг (ЕПГУ). Чтобы оперативно получить уведомление об

оформленном СНИЛС по электронной почте или в смс, необходимо выбрать соответствующие настройки в Личном кабинете.

На сегодняшний день органы Пенсионного фонда оформили более 25000 СНИЛС на детей Ставрополя автоматически.

Для семей, которые детей усыновили, сохраняется прежний заявительный порядок оформления СНИЛС, поскольку необходимые сведения могут представить только сами усыновители.

Телефон горячей линии в Отделении ПФР по Ставропольскому краю 8 800 600 02 36.

— ВКЛЮЧАЕТСЯ ЛИ В ТРУДОВОЙ СТАЖ ПЕРИОД ПОВЫШЕНИЯ КВАЛИФИКАЦИИ ВРАЧЕЙ И УЧИТЕЛЕЙ?
Людмила МОИСЕЕВА.

Периоды повышения квалификации учителей, врачей, пожарных, спасателей и ряда других категорий работников будут включать в расчет трудового стажа для досрочного выхода на пенсию. Соответствующее постановление подписал председатель Правительства РФ Михаил Мишустин.

Как сообщается на сайте кабинета министров, в стаж работы, дающем право на досрочную пенсию, будут засчитываться периоды обучения и дополнительного профессионального образования, в том числе курсы по-

вышения квалификации. Главное, чтобы в это время за сотрудниками сохранялись рабочие места и зарплата, а работодатели отчисляли за них взносы на обязательное пенсионное страхование.

Новый порядок распространяется на все льготные категории работников, которые имеют право на досрочную пенсию по старости. Особенно он актуален для тех, чья профессиональная деятельность требует постоянного повышения квалификации — это работники сферы образования и здравоохранения. В Ставропольском крае, например, учителя проходят обучение или повышение квалификации каждые три года.

В зависимости от программы учебный период занимает от 6 до 18 дней, пояснили в региональном министерстве образования.

— КАК ПОДТВЕРДИТЬ УЧЕТНУЮ ЗАПИСЬ НА ПОРТАЛЕ ГОСУСЛУГ?
Сергей НИКОНЕНКО.

Это можно сделать в Пенсионном фонде. Органы ПФР Ставропольского края с начала года оказали услугу по регистрации, подтверждению, восстановлению и удалению учетной записи для получения доступа к Личному кабинету на портале госуслуг около 10,5 тыс. граждан.

Подтверждение необходимо, чтобы гражданин мог получить доступ ко всем электронным сервисам портала. Логин и пароль, указанные при регистрации на gosuslugi.ru, используются также для получения электронных услуг на официальном сайте Пенсионного фонда России prf.gov.ru.

Открыть свой Личный кабинет на портале госуслуг могут граждане с 14 лет и старше. При этом необходимо



иметь паспорт и СНИЛС. После ввода первоначальных данных нужно подтвердить учетную запись в Единой системе идентификации и аутентификации (ЕСИА). Сделать это можно лично, обратившись в ПФР или МФЦ, онлайн — через интернет-версии или мобильные приложения одного из банков, указанных на портале

госуслуг, или заказать почтой код подтверждения личности из своего профиля.

Электронные сервисы ПФР постоянно модернизируются и пополняются новыми разделами, поэтому регистрация на портале государственных услуг позволяет экономить время и получать все больше услуг дистанционно.

ВСЕ ЗАВИСИТ ОТ СЧЕТЧИКА



— КОГДА ПЕРЕСТАНУТ НАЧИСЛЯТЬ ПЛАТУ ЗА ОТОПЛЕНИЕ КРУГЛОГОДИЧНО?
Лариса СТОЛЯРЧУК.

С таким вопросом на прямую линию главы региона Владимира Владимирова обратилась жительница Ставрополя.

Порядок расчета платы за коммунальную услугу по теплоснабжению зависит от того, установлен в доме коллективный прибор учета теплоэнергии или нет. В случае его наличия плата за тепло начисляется только в течение отопительного периода — по показаниям прибора учета. То есть плату за отопление начинают начислять после старта отопительного сезона, а после его завершения эта строчка из платежки за жилищно-коммунальные услуги исчезает. Это не касается расчета платы за услугу по горячему водоснабжению.

Если же коллективного счетчика в доме нет, плата вносится равными частями в течение всего года по нормативам, утвержденным органами местного самоуправления по состоянию на июнь 2012 года. В этом случае речи о переплате со стороны потребителя не идет, просто плата за теплоноситель распределяется равномерно на 12 месяцев.

Оба этих способа правомерны, так как регламентированы Правилами предоставления коммунальных услуг, утвержденными Постановлением Правительства РФ от 06.05.2011 № 354.

Итак, остается резюмировать: плата за услугу теплоснабжения в доме будет начисляться только в отопительный период тогда, когда в доме появится коллективный прибор учета теплоэнергии.

1 ПЕРВЫЙ

05.00, 09.25 ДОБРОЕ УТРО
09.00, 12.00, 15.00 НОВОСТИ
09.50 ЖИТЬ ЗДОРОВО! 16+
10.55, 01.45 МОДНЫЙ ПРИГОВОР 6+
12.15 ВРЕМЯ ПОКАЖЕТ 16+
15.15, 02.35 ДАВАЙ ПОЖЕНИМСЯ! 16+
16.00, 03.10 МУЖСКОЕ / ЖЕНСКОЕ 16+
18.00 ВЕЧЕРНИЕ НОВОСТИ
18.40 ЧЕЛОВЕК И ЗАКОН 16+
19.45 ПОЛЕ ЧУДЕС 16+
21.00 ВРЕМЯ
21.30 ГОЛОС. ДЕТИ 0+
23.05 ВЕЧЕРНИЙ УРГАНТ 16+
00.00 Д/Ф «ДОМ ПЬЕРА КАРДЕНА» 16+
04.35 РОССИЯ ОТ КРАЯ ДО КРАЯ 12+

РОССИЯ 1 РОССИЯ 1

05.00, 09.30 УТРО РОССИИ
05.07, 05.35, 06.07, 06.35, 07.07, 07.35, 08.07, 08.35 ВЕСТИ КРАЯ
09.00, 14.30, 21.05 ВЕСТИ. МЕСТНОЕ ВРЕМЯ
09.55 О САМОМ ГЛАВНОМ 12+
11.00, 14.00, 17.00, 20.00 ВЕСТИ
11.30 СУДЬБА ЧЕЛОВЕКА С БОРИСОМ КОРЧЕННИКОВЫМ 12+
12.40, 18.40 60 МИНУТ 12+
14.55 БЛИЗКИЕ ЛЮДИ 12+
17.15 АНДРЕЙ МАЛАХОВ. ПРЯМОЙ ЭФИР 16+
21.20 Т/С «ТЕОРИЯ ВЕРОЯТНОСТИ» 16+
00.20 ДОМ КУЛЬТУРЫ И СМЕХА 16+
02.45 Х/Ф «КРАСАВЕЦ И ЧУДОВИЩЕ» 12+

РОССИЯ К РОССИЯ К

06.30, 07.00, 07.30, 08.30, 10.00, 15.00, 19.30, 23.40 НОВОСТИ КУЛЬТУРЫ 12+
06.35 ПЕШКОМ... 12+
07.05 ПРАВИЛА ЖИЗНИ 12+
07.35 ЧЕРНЫЕ ДЫРЫ, БЕЛЫЕ ПЯТНА 12+
08.20, 09.50, 13.45 МЕЖДУНАРОДНЫЙ ДЕНЬ ДЕТСКОЙ КНИГИ 12+
08.35 Х/Ф «НЕМУХИНСКИЕ МУЗЫКАНТЫ» 12+
09.40 ЦВЕТ ВРЕМЕНИ 12+
10.20 Х/Ф «ЧАСТНАЯ ЖИЗНЬ ПЕТРА ВИНОГРАДОВА» 0+
12.00 Д/Ф «ПЕРВЫЕ В МИРЕ» 12+
12.20 Х/Ф «МЕСТО ВСТРЕЧИ ИЗМЕНИТЬ НЕЛЬЗЯ» 12+
13.50 ВЛАСТЬ ФАКТА 12+

1 ПЕРВЫЙ

06.00 ДОБРОЕ УТРО. СУББОТА
09.00 УМНИКИ И УМНИКИ 12+
09.45 СЛОВО ПАСТЫРЯ 0+
10.00, 12.00 НОВОСТИ
10.15 Д/Ф «ДОМ ПЬЕРА КАРДЕНА» 16+
12.15 Т/С «УГРЮМ-РЕКА» 16+
18.10 ПЕРВЫЙ КАНАЛ. ОТ МОСКВЫ ДО САМЫХ ДО ОКРАИН 16+
21.00 ВРЕМЯ
21.20 СЕГОДНЯ ВЕЧЕРОМ 16+
23.00 Х/Ф «ПАРАЗИТЫ» 18+
01.20 МОДНЫЙ ПРИГОВОР 6+
02.10 ДАВАЙ ПОЖЕНИМСЯ! 16+
02.50 МУЖСКОЕ / ЖЕНСКОЕ 16+

РОССИЯ 1 РОССИЯ 1

05.00 УТРО РОССИИ. СУББОТА 12+
08.00 ВЕСТИ. МЕСТНОЕ ВРЕМЯ
08.20 МЕСТНОЕ ВРЕМЯ. СУББОТА
08.35 ПО СЕКРЕТУ ВСЕМУ СВЕТУ 12+
09.00 ФОРМУЛА ЕДЫ 12+
09.25 ПЯТЕРО НА ОДНОГО 12+
10.10 СТО К ОДНОМУ 12+
11.00 ВЕСТИ
11.30 ЮМОР! ЮМОР! ЮМОР!!! 16+
12.35 ДОКТОР МЯСНИКОВ 12+
13.40 Т/С «ТАЙНА МАРИИ» 12+
18.00 ПРИВЕТ, АНДРЕЙ! 12+
20.00 ВЕСТИ В СУББОТУ
21.00 Х/Ф «ОТДАЙ СВОЮ ЖИЗНЬ» 12+
01.10 Х/Ф «ДЕРЕВЕНЩИНА» 12+

РОССИЯ К РОССИЯ К

06.30 ЮРИЙ НАГИБИН «ВСТАНЬ И ИДИ» 12+
07.05 М/Ф «ЧИПОЛЛИНО». «ЗОЛОТАЯ АНТИЛОПА» 12+
08.15 Х/Ф «РАСПИСАНИЕ НА ЗАВТРА» 12+
09.45 ПЕРЕДВИЖНИКИ 12+
10.10 Х/Ф «ДАЙТЕ ЖАЛОБНУЮ КНИГУ» 0+
11.40 ЭРМИТАЖ 12+
12.10 ЗЕМЛЯ ЛЮДЕЙ 12+
12.35, 01.45 Д/Ф «КОРОЛЕВСТВО КЕНГУРУ НА ОСТРОВЕ РОТ-ТНЕСТ» 12+
13.30 Д/Ф «ДАТЫ, ОПРЕДЕЛИВШИЕ ХОД ИСТОРИИ» 12+
14.00 Д/Ф «СЕРГЕЙ РАХМАНИНОВ. КОНЦЕРТ С НОТЫ «РЕ» 12+

14.30 Д/Ф «ЗАВТРА НЕ УМРЕТ НИКОГДА» 12+
15.05 ПИСЬМА ИЗ ПРОВИНЦИИ 12+
15.35 ЭНИГМА. ПААВО ЯРВИ 12+
16.15 Д/Ф «ЗАБЫТОЕ ремесло» 12+
16.30, 02.05 ИСТОРИЯ ИСКУССТВА 12+
17.25 ГОЛЛИВУД СТРАНЫ СОВЕТОВ 12+
17.40 ШЕДЕВРЫ СЕРГЕЯ РАХМАНИНОВА 12+
18.20 ЦАРСКАЯ ЛОЖА 12+
19.00 СМЕХОНОСТАЛЬГИЯ 12+
19.45 ЛИНИЯ ЖИЗНИ 12+
20.40 Х/Ф «КОНЕЦ ПРЕКРАСНОЙ ЭПОХИ» 16+
22.20 Д/Ф «О ФИЛЬМЕ И НЕ ТОЛЬКО... «КОНЕЦ ПРЕКРАСНОЙ ЭПОХИ» 12+
22.45 2 ВЕРНИК 2 12+
00.00 Х/Ф «ВТОРАЯ ЖИЗНЬ УВЕ» 16+

НТВ

05.05 Т/С «ЛИТЕЙНЫЙ» 16+
06.00 УТРО. САМОЕ ЛУЧШЕЕ 16+
08.00, 10.00, 13.00, 16.00, 19.00 СЕГОДНЯ
08.25, 10.25 Т/С «МОРСКИЕ ДЯВОЛЫ. РУБЕЖИ РОДИНЫ» 16+
13.25 ЧРЕЗВЫЧАЙНОЕ ПРОИСШЕСТВИЕ 16+
14.00 МЕСТО ВСТРЕЧИ 16+
16.25 Т/С «КРАСНАЯ ЗОНА» 12+
17.15 ЖДИ МЕНЯ 12+
18.15, 19.40 Т/С «ПЕС» 16+
21.15 Т/С «ЗАПОВЕДНЫЙ СПЕЦНАЗ» 16+
23.20 СВОЯ ПРАВДА 16+
01.05 КВАРТИРНЫЙ ВОПРОС 0+
02.00 ДАЧНЫЙ ОТВЕТ 0+
02.50 Т/С «ЧУЖОЙ РАЙОН» 16+

ТВЦ

06.00 НАСТРОЕНИЕ
08.10, 11.50 Х/Ф «ПЕРЕЛЕТНЫЕ ПТИЦЫ» 16+
11.30, 14.30, 17.50 СОБЫТИЯ
12.20, 15.05 Х/Ф «НЕФРИТОВАЯ ЧЕРЕПАХА» 12+
14.50 ГОРОД НОВОСТЕЙ
16.55 Д/Ф «АКТЕРСКИЕ ДРАМЫ. У РОЛИ В ПЛЕНУ» 12+
18.10, 20.00 Т/С «УРАВНЕНИЕ С НЕИЗВЕСТНЫМИ» 12+
22.00 В ЦЕНТРЕ СОБЫТИЙ 16+
23.10 ПРИЮТ КОМЕДИАНОВ 12+
01.05 Д/Ф «ЧАЙКОВСКИЙ. МЕЖДУ РАЕМ И АДОМ» 12+
01.50 Д/Ф «ЖАН МАРЕ. ИГРЫ С ЛЮБОВЬЮ И СМЕРТЬЮ» 12+
02.30 ПЕТРОВКА, 38 16+
02.45 Т/С «ГЕНЕРАЛЬСКАЯ ВНУЧКА» 16+

14.40 СПЕКТАКЛЬ «ВАРШАВСКАЯ МЕЛОДИЯ» 12+
16.45 Х/Ф «О ВРЕМЕНИ И О РЕКЕ. ЧУСОВАЯ» 12+
17.35 Д/Ф «ЗДРАВСТВУЙТЕ, Я ВАША ТЕТЯ!». КАК СЮДА ПОПАЛА ЭТА ЛЕДИ?» 12+
18.15 Д/Ф «ВЕЛИКИЕ МИФЫ. ИЛИАДА». «КРОВЬ БОГИНИ» 12+
18.45 Д/Ф «СЕКРЕТЫ ВИРТУАЛЬНОГО ПОРТНОГО» 12+
19.30 Х/Ф «ТРАПЕЦИЯ» 12+
21.15 Д/Ф «ЛЮДИ И РАКЕТЫ» 12+
22.00 АГОРА 12+
23.00 Д/Ф «ПАРАДЖАНОВ. ТАРКОВСКИЙ. АНТИПЕНКО. СВЕТОТЕНИ» 12+
00.05 Х/Ф «СТЭНЛИ И АЙРИС» 12+
02.40 МУЛЬТФИЛЬМЫ ДЛЯ ВЗРОСЛЫХ 18+

НТВ

05.05 ЧП. РАССЛЕДОВАНИЕ 16+
05.35 Х/Ф «ДЕНЬГИ» 16+
07.20 СМОТР 0+
08.00, 10.00, 16.00 СЕГОДНЯ
08.20 ГОТОВИМ С АЛЕКСЕЕМ ЗИМИНЫМ 0+
08.50 ПОЕДЕМ, ПОЕДИМ! 0+
09.25 ЕДИМ ДОМА 0+
10.20 ГЛАВНАЯ ДОРОГА 16+
11.00 ЖИВАЯ ЕДА С СЕРГЕЕМ МАЛОЗЕМОВЫМ 12+
12.00 КВАРТИРНЫЙ ВОПРОС 0+
13.10 ОСНОВАНО НА РЕАЛЬНЫХ СОБЫТИЯХ 16+
15.00 СВОЯ ИГРА 0+
16.20 СЛЕДСТВИЕ ВЕЛИ... 16+
19.00 ЦЕНТРАЛЬНОЕ ТЕЛЕВИДЕНИЕ 16+
20.00 Х/Ф «КАСПИЙ 24» 12+
02.45 ОДНАЖДЫ... 16+
03.40 Т/С «ЧУЖОЙ РАЙОН» 16+

ТВЦ

06.00 Х/Ф «СТЕЖКИ-ДОРОЖКИ» 0+
07.30 ПРАВОСЛАВНАЯ ЭНЦИКЛОПЕДИЯ 6+
08.00 Д/Ф «ВИЯ АРТМАНЕ. ГЕНИАЛЬНАЯ ПРИТВОРЩИЦА» 12+
08.40, 11.45, 14.45 Т/С «АННА-ДЕТЕКТИВЪ» 16+
11.30, 14.30, 23.45 СОБЫТИЯ
17.00 Х/Ф «ПРОГУЛКИ СО СМЕРТЬЮ» 12+

ПЯТНИЦА, 2 АПРЕЛЯ

СТС СТС

06.00, 05.45 ЕРАЛАШ 0+
06.10 М/С «ФИКСИКИ» 0+
06.35 М/С «ТОМ И ДЖЕРРИ» 0+
07.00 ГАЛИЛЕО 12+
07.30 МИША ПОРТИТ ВСЕ 16+
08.00 Т/С «ДЫЛДЫ» 16+
09.00 РУССКИЕ НЕ СМЕЮТСЯ 16+
10.00, 01.05 Х/Ф «ПЛУТО НЭШ» 12+
11.55 Х/Ф «ХЭНКОК» 16+
13.40 УРАЛЬСКИЕ ПЕЛЬМЕНИ. СМЕХBOOK 16+
14.45, 19.30 ШОУ «УРАЛЬСКИХ ПЕЛЬМЕНЕЙ» 16+
21.00 Х/Ф «ЛЮДИ ИКС. НАЧАЛО. РОСОМАХА» 16+
23.05 Х/Ф «ЖИВОЕ» 18+
02.45 М/Ф «ЮНЫЕ ТИТАНЫ, ВПЕРЕД!» 6+
04.00 Т/С «АНЖЕЛИКА» 16+
04.50 М/Ф «ДИКИЕ ЛЕБЕДИ» 0+

РЕН-ТВ

05.00 ВОЕННАЯ ТАЙНА 16+
06.00, 09.00 ДОКУМЕНТАЛЬНЫЙ ПРОЕКТ 16+
07.00 С БОДРЫМ УТРОМ! 16+
08.30, 12.30, 16.30, 19.30 НОВОСТИ 16+
11.00 КАК УСТРОЕН МИР С ТИМОФЕЕМ БАЖЕНОВЫМ 16+
12.00, 16.00, 19.00 112 16+
13.00 ЗАГАДКИ ЧЕЛОВЕЧЕСТВА С ОЛЕГОМ ШИШКИНЫМ 16+
14.00, 03.50 НЕВЕРОЯТНО ИНТЕРЕСНЫЕ ИСТОРИИ 16+
15.00 Д/Ф «ЗАСЕКРЕЧЕННЫЕ СПИСКИ» 16+
17.00 ТАЙНЫ ЧАПМАН 16+
18.00 САМЫЕ ШОКИРУЮЩИЕ ГИПОТЕЗЫ 16+
20.00 Х/Ф «КОД ДОСТУПА «КЕЙП-ТАУН» 18+
22.15 Х/Ф «ЭФФЕКТ КОЛИБРИ» 16+
00.15 Х/Ф «ПОЕДИНОК» 16+
02.05 Х/Ф «ПАРНИ СО СТОЛАМИ» 18+
07.00, 07.30 ТНТ. GOLD 16+
08.00, 08.30, 09.00, 09.30, 10.00, 10.30, 14.00, 14.30, 15.00, 15.30 Т/С «САШАТАНЯ» 16+
11.00 ББ ШОУ 16+
12.00 ДВОЕ НА МИЛЛИОН 16+
13.00, 13.30 Т/С «ДЕВУШКИ С МАКАРОВЫМ» 16+

ТНТ-СИФ

СУББОТА, 3 АПРЕЛЯ

21.00 ПОСТСКРИПТУМ 16+
22.15 ПРАВО ЗНАТЫ 16+
00.00 ПРОЩАНИЕ. ЕВГЕНИЙ ПРИМАКОВ 16+
00.50 90-Е. КРЕСТНЫЕ ОТЦЫ 16+
01.35 С/Р «КРАСНЫЙ ЗАКАТ. КОГДА МЕЧТЫ СБЫВАЮТСЯ» 16+
02.00 ПРОЩАНИЕ. ЕВГЕНИЙ ОСИН 16+
02.45 ПРОЩАНИЕ. ИГОРЬ СОРИН И ОЛЕГ ЯКОВЛЕВ 16+
03.25 ПРОЩАНИЕ. МАРИС ЛИЕПА 16+
04.05 ПРОЩАНИЕ. ТАТЬЯНА САМОЙЛОВА 16+
04.50 ПЕТРОВКА, 38 16+
05.05 ОБЛОЖКА. СКАНДАЛЫ С ПРИСЛУГОЙ 16+

СТС СТС

06.00, 05.50 ЕРАЛАШ 0+
06.05 М/С «ФИКСИКИ» 0+
06.15 М/С «ОХОТНИКИ НА ТРОЛЕЙ» 6+
07.00 М/С «ТРИ КОТА» 0+
07.30 М/С «ТОМ И ДЖЕРРИ» 0+
08.00 М/С «ЛЕКС И ПЛУ. КОСМИЧЕСКИЕ ТАКТИСЫ» 6+
08.25, 10.00 ШОУ «УРАЛЬСКИХ ПЕЛЬМЕНЕЙ» 16+
09.00 ПРОСТО КУХНЯ 12+
11.00 М/Ф «ШРЭК» 6+
12.45 М/Ф «ШРЭК-2» 6+
14.35 М/Ф «ШРЭК ТРЕТИЙ» 6+
16.20 Х/Ф «ЛЮДИ ИКС. НАЧАЛО. РОСОМАХА» 16+
18.25 Х/Ф «РОСОМАХА. БЕССМЕРТНЫЙ» 16+
21.00 Х/Ф «ЛОГАН. РОСОМАХА» 16+
23.45 КОЛЛЕДЖ 16+
01.20 Х/Ф «ЕСЛИ Я ОСТАНУСЬ» 16+
03.05 Т/С «АНЖЕЛИКА» 16+
04.45 М/Ф «ЛЕСНЫЕ ПУТЕШЕСТВЕННИКИ» 0+
05.05 М/Ф «ТАЙНА ТРЕТЬЕЙ ПЛАНЕТЫ» 0+
05.00 НЕВЕРОЯТНО ИНТЕРЕСНЫЕ ИСТОРИИ 16+
06.35 Х/Ф «ПЭН» 6+

РЕН-ТВ

16.00, 17.00, 18.00, 19.00, 20.00 ОДНАЖДЫ В РОССИИ 16+
21.00 КОМЕДИ КЛАБ 16+
22.00 COMEDY БАТТЛ 16+
23.00 ИМПРОВИЗАЦИЯ. КОМАНДЫ 16+
00.35 НАША RUSSIA. ДАЙДЖЕСТ 16+
01.10 ТАКОЕ КИНО! 16+
01.40, 02.30 ИМПРОВИЗАЦИЯ 16+
03.25 COMEDY БАТТЛ— 2016 Г 16+
04.15, 05.10 ОТКРЫТЫЙ МИКРОФОН 16+
06.00, 06.30 ТНТ. BEST 16+

МАТЧ-ТВ

06.00, 08.55, 12.00, 14.05, 15.55, 18.00, 22.10 НОВОСТИ
06.05, 12.05, 14.10, 21.25 ВСЕ НА МАТЧ! ПРЯМОЙ ЭФИР
09.00, 12.45 СПЕЦИАЛЬНЫЙ РЕПОРТАЖ 12+
09.20 ПРОФЕССИОНАЛЬНЫЙ БОКС. ЭДУАРД ТРОЯНОВСКИЙ ПРОТИВ КЕЙТА ОБАРЫ. ТРАНСЛЯЦИЯ ИЗ МОСКВЫ 16+
10.20 ГЛАВНАЯ ДОРОГА 16+
11.30 ХОККЕЙ. НХЛ. ОБЗОР 0+
13.05 СМЕШАННЫЕ ЕДИНОБОРСТВА. ONE FC. КЕВИН БЕЛИНГОН ПРОТИВ ДЖОНА ЛИНКЕРА. ТРАНСЛЯЦИЯ ИЗ СИНГАПУРА 16+
14.55, 16.00 Т/С «ПЯТЬ МИНУТ ТИШИНЫ. ВОЗВРАЩЕНИЕ» 12+
17.00, 18.05 Х/Ф «РОККИ 4» 16+
18.55 ХОККЕЙ. КХЛ. ФИНАЛ КОНФЕРЕНЦИИ «ЗАПАД». ПРЯМАЯ ТРАНСЛЯЦИЯ

Справочная служба

МУП «Пятигорский комбинат спецобслуживания»

Тел. +7(928) 370-28-19 круглосуточно

- Помощь в трудную минуту

- Проведение похорон

- Гарантированный перечень услуг по погребению

- Безупречный уход за захоронениями

- Обелиски, стелы, памятники, благоустройство

С заботой о близких!

Администрация

МУП «Пятигорский комбинат спецобслуживания» 8 (8793) 32-76-95

№ 291 Реклама

22.20 ТОЧНАЯ СТАВКА 16+
22.40 Х/Ф «РОККИ 5» 16+
00.45 БАСКЕТБОЛ. ЕВРОЛИГА. МУЖЧИНЫ. «ЗЕНИТ» (РОССИЯ) — «ВИЛЛЕРБАН» 0+
02.45 БАСКЕТБОЛ. ЕВРОЛИГА. МУЖЧИНЫ. ЦСКА (РОССИЯ) — «ХИМКИ» (РОССИЯ) 0+
04.00 ХОККЕЙ. НХЛ. «КОЛОРАДО ЭВЕЛАНШ» — «СЕНТ-ЛУИС БЛЮЗ». ПРЯМАЯ ТРАНСЛЯЦИЯ

ЧЕ

06.00, 11.30, 03.00 УЛЕТНОЕ ВИДЕО 16+
06.35 КАЛАМБУР 16+
07.30 НЕВЕРОЯТНЫЕ ИСТОРИИ 16+
09.30 ДОРОЖНЫЕ ВОЙНЫ 2.0 16+
13.00 Х/Ф «ПЕКЛО» 16+
15.10 Х/Ф «ОСАДА» 16+
17.30 Х/Ф «ШИРОКО ШАГАЯ» 12+
19.00 +100500 16+
23.00 Х/Ф «ГОРЕЦ» 0+
01.30 Х/Ф «РЫЖАЯ СОНЯ» 12+

ДОМАШНИЙ

06.30, 04.40 ПО ДЕЛАМ НЕСОВЕРШЕННОЛЕТНИХ 16+
08.30, 05.30 ДАВАЙ РАЗВЕДЕМСЯ! 16+
09.35 ТЕСТ НА ОТЦОВСТВО 16+
11.45 Д/Ф «РЕАЛЬНАЯ МИСТИКА» 16+
12.40, 03.40 Д/Ф «ПОНЯТЬ. ПРОСТИТЬ» 16+
13.55, 02.50 Д/Ф «ПОРЧА» 16+
14.25, 03.15 Д/Ф «ЗНАХАРКА» 16+
15.00 Х/Ф «УКУС ВОЛЧИЦЫ» 16+

19.00 Х/Ф «ЛЮБОВЬ С АРОМАТОМ КОФЕ» 16+
22.55 ПРО ЗДОРОВЬЕ 16+
23.10 Х/Ф «ЧУДО ПО РАСПИСАНИЮ» 16+
06.20 6 КАДРОВ 16+

ТВ-3

06.00 МУЛЬТФИЛЬМЫ 0+
09.30, 10.05, 10.40, 17.25, 18.00, 18.30, 19.00 Т/С «СЛЕПАЯ» 16+
11.15 НОВЫЙ ДЕНЬ 16+
11.50, 12.25, 13.00, 13.35, 14.10, 15.45, 16.20 Т/С «ГАДАЛКА» 16+
14.40 ВЕРНУВШИЕСЯ 16+
16.55 Т/С «СТАРЕЦ» 16+
19.30 Х/Ф «БИБЛИОТЕКАРЬ» 16+
21.30 Х/Ф «2.22» 16+
23.30 Х/Ф «ДОМ У ОЗЕРА» 12+
01.15, 02.15 ДНЕВНИК ЭКСТРАСЕНСА 16+
03.00 МЕСТА СИЛЫ 16+
03.45, 04.30, 05.15 ТАЙНЫЕ ЗНАКИ 16+

5 ПЯТЫЙ

05.00, 09.00, 13.00 ИЗВЕСТИЯ
05.35, 06.15, 07.05, 08.00, 13.50, 14.45, 15.45, 16.40, 17.35, 18.35 Т/С «ШЕРИФ» 16+
09.25, 10.25, 11.25, 12.25, 13.25 Х/Ф «ПРИВЕТ ОТ «КАТЮШИ» 12+
19.30, 20.20, 21.15, 22.05, 22.55, 00.45 Т/С «СЛЕД» 12+
23.45 СВЕТСКАЯ ХРОНИКА 16+
01.30, 02.05, 02.30, 02.55, 03.25, 03.55, 04.20, 04.50 Т/С «ДЕТЕКТИВЫ» 16+

20.00 +100500 16+
23.00 +100500 18+
00.00 ФЕЙК ТАКСИ 18+
01.00 Х/Ф «ОСАДА» 16+

ДОМАШНИЙ

06.30, 06.25 6 КАДРОВ 16+
07.05 Х/Ф «НИ СЛОВА О ЛЮБВИ» 16+
11.10, 02.05 Т/С «ХУДШАЯ ПОДРУГА» 16+
19.00 Т/С «МОЯ МАМА» 16+
22.00 Х/Ф «ВСПОМИНАЯ ТЕБЯ» 12+
05.10 Д/Ф «ЭФФЕКТ МАТРОНЫ» 16+
06.00 ДОМАШНЯЯ КУХНЯ 16+

ТВ-3

06.00, 09.15, 05.45 МУЛЬТФИЛЬМЫ 0+
09.00 РИСУЕМ СКАЗКИ 0+
10.00 Х/Ф «СЛАДКИЙ НОЯБРЬ» 12+
12.30 Х/Ф «2.22» 16+
14.30 Х/Ф «БИБЛИОТЕКАРЬ» 16+
16.30 Х/Ф «БОГИ ЕГИПТА» 16+
19.00 ПОСЛЕДНИЙ ГЕРОЙ. ЧЕМПИОНЫ ПРОТИВ НОВИЧКОВ 16+
20.30 Х/Ф «СЕРДЦЕ ИЗ СТАЛИ» 16+
22.45 Х/Ф «МИФ» 12+
01.15 Х/Ф «ДОМ У ОЗЕРА» 12+
02.45, 03.30 ДНЕВНИК ЭКСТРАСЕНСА 16+
04.15 МЕСТА СИЛЫ 16+
05.00 ТАЙНЫЕ ЗНАКИ 16+

5 ПЯТЫЙ

05.00, 05.25, 05.55, 06.20, 06.45, 07.15, 07.50, 08.20 Т/С «ДЕТЕКТИВЫ» 16+
09.00 СВЕТСКАЯ ХРОНИКА 16+
10.00, 10.55, 11.40, 12.35, 13.25, 14.15 Т/С «ВЕЛИКОЛЕПНАЯ ПЯТЕРКА-3» 16+
15.05, 16.00, 16.45, 17.40, 18.25, 19.15, 20.05, 20.45, 21.40, 22.25, 23.10 Т/С «СЛЕД» 1

<div><div><div><div><div><div></div><div>ПЕРВЫЙ</div></div></div><div><div><div><div><div></div><div>РОССИЯ 1</div><div>РОССИЯ 1</div></div></div></div></div></div></div></div>	<div><div><div><div><div>07.45</div><div>Х/Ф «ЦВЕТЫ ЗАПОЗДАЛЫЕ»</div><div>0+</div></div><div><div>09.25</div><div>ОБЫКНОВЕННЫЙ КОНЦЕРТ</div><div>12+</div></div><div><div>09.55</div><div>Мы — ГРАМОТЕИ!</div><div>12+</div></div><div><div>10.35</div><div>Х/Ф «СЕМЬ НЯНЕК»</div><div>0+</div></div><div><div>11.50</div><div>Д/Ф «ПЕРВЫЕ В МИРЕ»</div><div>12+</div></div><div><div>12.05</div><div>ПИСЬМА ИЗ ПРОВИНЦИИ</div><div>12+</div></div><div><div>12.35, 02.15</div><div>ДИАЛОГИ О ЖИВОТНЫХ</div><div>12+</div></div><div><div>13.15</div><div>ДРУГИЕ РОМАНОВЫ</div><div>12+</div></div><div><div>13.45</div><div>ИГРА В БИСЕР</div><div>12+</div></div><div><div>14.25</div><div>Х/Ф «МОЙ ДЯДЮШКА»</div><div>0+</div></div><div><div>16.30</div><div>КАРТИНА МИРА С МИХАИЛОМ КОВАЛЬЧУКОМ</div><div>12+</div></div><div><div>17.10</div><div>ПЕШКОМ...</div><div>12+</div></div><div><div>17.40</div><div>75 ЛЕТ СЕРГЕЮ ЛЕЙФЕРКУСУ</div><div>12+</div></div><div><div>18.35</div><div>РОМАНТИКА РОМАНСА</div><div>12+</div></div><div><div>19.30</div><div>НОВОСТИ КУЛЬТУРЫ</div><div>12+</div></div><div><div>20.10</div><div>Х/Ф «ДАЙТЕ ЖАЛОБНУЮ КНИГУ»</div><div>0+</div></div><div><div>21.40</div><div>БАЛЕТ Л.МИНКУСА «БАЯДЕРКА». КОРОЛЕВСКИЙ ТЕАТР «КОВЕНТ-ГАРДЕН»</div><div>12+</div></div><div><div>23.55</div><div>Х/Ф «НЕЖНАЯ ИРМА»</div><div>12+</div></div></div><div><div><div>НТВ</div></div></div><div><div><div><div><div>05.05</div><div>Х/Ф «МОЛОДОЙ»</div><div>16+</div></div><div><div>07.00</div><div>ЦЕНТРАЛЬНОЕ ТЕЛЕВИДЕНИЕ</div><div>16+</div></div><div><div>08.00, 10.00, 16.00</div><div>СЕГОДНЯ</div><div></div></div><div><div>08.20</div><div>У НАС ВЫИГРЫВАЮТ!</div><div>12+</div></div><div><div>10.20</div><div>ПЕРВАЯ ПЕРЕДАЧА</div><div>16+</div></div><div><div>11.00</div><div>ЧУДО ТЕХНИКИ</div><div>12+</div></div><div><div>11.50</div><div>ДАЧНЫЙ ОТВЕТ</div><div>0+</div></div><div><div>13.00</div><div>НАШПОТРЕБНАДЗОР</div><div>16+</div></div><div><div>14.05</div><div>ОДНАЖДЫ...</div><div>16+</div></div><div><div>15.00</div><div>СВОЯ ИГРА</div><div>0+</div></div><div><div>16.20</div><div>СЛЕДСТВИЕ ВЕЛИ...</div><div>16+</div></div><div><div>18.00</div><div>НОВЫЕ РУССКИЕ СЕНСАЦИИ</div><div>16+</div></div><div><div>19.00</div><div>ИТОГИ НЕДЕЛИ</div><div></div></div><div><div>20.10</div><div>МАСКА</div><div>12+</div></div><div><div>23.20</div><div>ЗВЕЗДЫ СОШЛИСЬ</div><div>16+</div></div><div><div>00.50</div><div>СКЕЛЕТ В ШКАФУ</div><div>16+</div></div><div><div>02.50</div><div>Т/С «ЧУЖОЙ РАЙОН»</div><div>16+</div></div></div><div><div><div>ТВЦ</div></div></div><div><div><div><div><div>05.30, 00.55</div><div>Т/С «УРАВНЕНИЕ С НЕ-ИЗВЕСТНЫМИ»</div><div>12+</div></div><div><div>07.15</div><div>ФАКТОР ЖИЗНИ</div><div>12+</div></div><div><div>07.50</div><div>10 САМЫХ... ЗВЕЗДНЫЕ МАЧЕ-ХИ</div><div>16+</div></div><div><div>08.25, 11.45, 15.00</div><div>Т/С «АННА-ДЕ-ТЕКТИВЪ»</div><div>16+</div></div></div></div></div></div></div></div></div>	<div><div><div><div><div>ВОСКРЕСЕНЬЕ, 4 АПРЕЛЯ</div></div></div></div></div> <div><div><div><div><div>11.30, 00.25</div><div>СОБЫТИЯ</div><div></div></div><div><div>14.30</div><div>МОСКОВСКАЯ НЕДЕЛЯ</div><div></div></div><div><div>17.00</div><div>Х/Ф «ТАНЦЫ НА ПЕСКЕ»</div><div>16+</div></div><div><div>20.50</div><div>Х/Ф «СИННИЧКА»</div><div>16+</div></div><div><div>00.40</div><div>ПЕТРОВКА, 38</div><div>16+</div></div><div><div>02.25</div><div>Х/Ф «ПЕРЕЛЕТНЫЕ ПТИЦЫ»</div><div>16+</div></div><div><div>05.20</div><div>Д/Ф «ЛЮБОВЬ ОРЛОВА. ДВУ-ЛИКАЯ И ВЕЛИКАЯ»</div><div>12+</div></div></div></div><div><div><div>СТС</div></div></div><div><div><div><div><div>06.00, 05.50</div><div>ЕРАЛАШ</div><div>0+</div></div><div><div>06.05</div><div>М/С «ФИКСИКИ»</div><div>0+</div></div><div><div>06.15</div><div>М/С «ОХОТНИКИ НА ТРОЛ-ЛЕЙ»</div><div>6+</div></div><div><div>07.00</div><div>М/С «ТРИ КОТА»</div><div>0+</div></div><div><div>07.30</div><div>М/С «ЦАРЕВНЫ»</div><div>0+</div></div><div><div>07.55, 10.00</div><div>ШОУ «УРАЛЬСКИХ ПЕЛЬ-МЕНЕЙ»</div><div>16+</div></div><div><div>09.00</div><div>РОГОВ В ДЕЛЕ</div><div>16+</div></div><div><div>11.05</div><div>Х/Ф «ЛЮДИ В ЧЕРНОМ»</div><div>0+</div></div><div><div>13.00</div><div>Х/Ф «ЛЮДИ В ЧЕРНОМ-2»</div><div>12+</div></div><div><div>14.45</div><div>Х/Ф «ЛЮДИ В ЧЕРНОМ-3»</div><div>12+</div></div><div><div>16.55</div><div>Х/Ф «ЛЮДИ В ЧЕРНОМ. ИН-ТЕРНЭШНЛ»</div><div>16+</div></div><div><div>19.05</div><div>М/Ф «БОСС-МОЛОКОСОС»</div><div>6+</div></div><div><div>21.00</div><div>Х/Ф «СЕДЬМОЙ СЫН»</div><div>16+</div></div><div><div>23.00</div><div>Х/Ф «ШПИОН, КОТОРЫЙ МЕНЯ КИНУЛ»</div><div>16+</div></div><div><div>01.15</div><div>Х/Ф «ЖИВОЕ»</div><div>18+</div></div><div><div>02.55</div><div>М/Ф «ОСТРОВ СОБАК»</div><div>16+</div></div><div><div>04.25</div><div>М/Ф «НУ, ПОГОДИ!»</div><div>0+</div></div></div></div><div><div><div>РЕН-ТВ</div></div></div><div><div><div><div><div>05.00</div><div>ТАЙНЫ ЧАПМАН</div><div>16+</div></div><div><div>08.40</div><div>Х/Ф «В СЕРДЦЕ МОРЯ»</div><div>16+</div></div><div><div>10.50</div><div>Х/Ф «КОД ДОСТУПА «КЕЙП-ТАУН»</div><div>18+</div></div><div><div>13.05</div><div>Х/Ф «ЧЕЛОВЕК-МУРАВЕЙ»</div><div>12+</div></div><div><div>15.20</div><div>Х/Ф «СТРАЖИ ГАЛАКТИКИ»</div><div>12+</div></div><div><div>17.40</div><div>Х/Ф «СТРАЖИ ГАЛАКТИКИ. ЧАСТЬ 2»</div><div>16+</div></div><div><div>20.25</div><div>Х/Ф «ЧЕРНАЯ ПАНТЕРА»</div><div>16+</div></div><div><div>23.00</div><div>ДОБРОВ В ФИРЕ</div><div>16+</div></div><div><div>00.05</div><div>ВОЕННАЯ ТАЙНА</div><div>16+</div></div><div><div>02.00</div><div>САМЫЕ ШОКИРУЮЩИЕ ГИПО-ТЕЗЫ</div><div>16+</div></div><div><div>04.25</div><div>ТЕРРИТОРИЯ ЗАБЛУЖДЕНИЙ С ИГОРЕМ ПРОКОПЕНКО</div><div>16+</div></div></div></div></div></div></div>	<div><div><div><div><div>TNT</div><div>TNT-СИФ</div></div></div></div></div> <div><div><div><div><div>07.00, 07.30</div><div>TNT. GOLD</div><div>16+</div></div><div><div>08.00, 08.30, 09.00, 10.00, 10.30</div><div>Т/С «САШАТАНЯ»</div><div>16+</div></div><div><div>09.30</div><div>ПЕРЕЗАГРУЗКА</div><div>16+</div></div><div><div>11.00</div><div>МУЗЫКАЛЬНАЯ ИНТУИЦИЯ</div><div>16+</div></div><div><div>13.00, 13.35, 14.10, 14.45, 15.15, 16.00, 16.30</div><div>Т/С «ДЕВУШКИ С МА-КАРОВЫМ»</div><div>16+</div></div><div><div>17.30</div><div>ТЫ_ТОП-МОДЕЛЬ НА TNT</div><div>16+</div></div><div><div>19.00</div><div>ХОЛОСТЯК — 8</div><div>16+</div></div><div><div>21.00</div><div>ОДНАЖДЫ В РОССИИ</div><div>16+</div></div><div><div>22.00</div><div>STAND UP</div><div>16+</div></div><div><div>23.00</div><div>ПРОЖАРКА</div><div>18+</div></div><div><div>00.00</div><div>Х/Ф «ТРЕЗВЫЙ ВОДИТЕЛЬ»</div><div>16+</div></div><div><div>02.05, 03.00</div><div>ИМПРОВИЗАЦИЯ</div><div>16+</div></div><div><div>03.55</div><div>COMEDY БАТТЛ— 2016 Г</div><div>16+</div></div><div><div>04.45, 05.40</div><div>ОТКРЫТЫЙ МИКРОФОН</div><div>16+</div></div><div><div>06.30</div><div>TNT. BEST</div><div>16+</div></div></div></div><div><div><div>МАТЧ-ТВ</div></div></div><div><div><div><div><div>06.00</div><div>СМЕШАННЫЕ ЕДИНОБОРСТВА. АСА. ФЕЛИПЕ ФРОЕС ПРОТИВ МАГОМЕДРАСУЛА ХАСБУЛАЕВА. ТРАНСЛЯЦИЯ ИЗ САНКТ-ПЕТЕРБУРГА</div><div>16+</div></div><div><div>07.00, 08.25, 11.40, 16.00, 21.45</div><div>НОВОСТИ</div><div></div></div><div><div>07.05, 11.45, 16.05, 00.00</div><div>ВСЕ НА МАТЧ! ПРЯМОЙ ЭФИР</div><div></div></div><div><div>08.30</div><div>Х/Ф «ПАРЕНЬ ИЗ ФИЛАДЕЛЬФИИ»</div><div>16+</div></div><div><div>10.20</div><div>БИАТЛОН. ЧЕМПИОНАТ РОССИИ. МАСС-СТАРТ. ЖЕНЩИНЫ. ПРЯМАЯ ТРАНСЛЯЦИЯ ИЗ ХАНТЫ-МАНСЙСКА</div><div></div></div><div><div>11.20</div><div>СПЕЦИАЛЬНЫЙ РЕПОРТАЖ</div><div>12+</div></div><div><div>12.20</div><div>БИАТЛОН. ЧЕМПИОНАТ РОССИИ. ЭСТАФЕТА. МУЖЧИНЫ. ПРЯМАЯ ТРАНСЛЯЦИЯ ИЗ ХАНТЫ-МАНСЙСКА</div><div></div></div><div><div>13.55</div><div>ФУТБОЛ. ТИНЬКОФФ РОССИЙСКАЯ ПРЕМЬЕР-ЛИГА. «УРАЛ» (ЕКАТЕРИНБУРГ) — «АРСЕНАЛ» (ТУЛА). ПРЯМАЯ ТРАНСЛЯЦИЯ</div><div></div></div><div><div>16.30</div><div>ХОККЕЙ. КХЛ. ФИНАЛ КОНФЕРЕНЦИИ «ЗАПАД». ПРЯМАЯ ТРАНСЛЯЦИЯ</div><div></div></div></div></div></div></div>	<div><div><div><div><div>19.20</div><div>СМЕШАННЫЕ ЕДИНОБОРСТВА. FIGHT NIGHTS. МАГОМЕД ИСМАИЛОВ ПРОТИВ ВЛАДИМИРА МИНЕЕВА. ТРАНСЛЯЦИЯ ИЗ МОСКВЫ</div><div>16+</div></div><div><div>20.10</div><div>ПОСЛЕ ФУТБОЛА С ГЕОРГИЕМ ЧЕРДАНЦЕВЫМ</div><div>16+</div></div><div><div>21.55</div><div>ФУТБОЛ. ЧЕМПИОНАТ ИСПАНИИ. «СЕВИЛЬЯ» — «АТЛЕТИКО». ПРЯМАЯ ТРАНСЛЯЦИЯ</div><div></div></div><div><div>01.00</div><div>Д/Ф «РЕАЛ» МАДРИД. КУБОК N12»</div><div>12+</div></div><div><div>03.00</div><div>ТЯЖЕЛАЯ АТЛЕТИКА. ЧЕМПИОНАТ ЕВРОПЫ— 2020 Г. ТРАНСЛЯЦИЯ ИЗ МОСКВЫ</div><div>0+</div></div><div><div>04.00</div><div>ГАНДБОЛ. ЛИГА ЧЕМПИОНОВ. ЖЕНЩИНЫ. 1/4 ФИНАЛА. «ВАЙПЕРС» (НОРВЕГИЯ) — «РОСТОВ-ДОН» (РОССИЯ)</div><div>0+</div></div><div><div>05.30</div><div>МЕТОД ТРЕФИЛОВА</div><div>12+</div></div></div></div><div><div><div>ТВ-3</div></div></div><div><div><div><div><div>06.00, 09.30</div><div>МУЛЬТФИЛЬМЫ</div><div>0+</div></div><div><div>08.45</div><div>РИСУЕМ СКАЗКИ</div><div>0+</div></div><div><div>09.00</div><div>НОВЫЙ ДЕНЬ</div><div>16+</div></div><div><div>10.30</div><div>Х/Ф «ПОСЛЕДНИЙ ЛЕГИОН»</div><div>12+</div></div><div><div>12.30</div><div>Х/Ф «В ПОИСКАХ ПРИКЛЮЧЕНИЙ»</div><div>16+</div></div><div><div>14.30</div><div>Х/Ф «СЕРДЦЕ ИЗ СТАЛИ»</div><div>16+</div></div><div><div>16.30</div><div>Х/Ф «МИФ»</div><div>12+</div></div><div><div>19.00</div><div>Х/Ф «ВОЙНА БОГОВ. БЕССМЕРТНЫЕ»</div><div>16+</div></div><div><div>21.00</div><div>Х/Ф «БОГИ ЕГИПТА»</div><div>16+</div></div><div><div>23.45</div><div>ПОСЛЕДНИЙ ГЕРОЙ. ЧЕМПИОНЫ ПРОТИВ НОВИЧКОВ</div><div>16+</div></div><div><div>01.15</div><div>Х/Ф «СЛАДКИЙ НОЯБРЬ»</div><div>12+</div></div><div><div>03.00, 04.00</div><div>ДНЕВНИК ЭКСТРАСЕНСА</div><div>16+</div></div><div><div>04.45</div><div>МЕСТА СИЛЫ</div><div>16+</div></div><div><div>05.30</div><div>ОХОТНИКИ ЗА ПРИВИДЕНИЯ-МИ. БИТВА ЗА МОСКВУ</div><div>16+</div></div></div></div><div><div><div>ПЯТЫЙ</div></div></div><div><div><div><div><div>05.00, 05.35, 06.15</div><div>Т/С «ГРИГОРИЙ Р»</div><div>12+</div></div><div><div>06.55, 07.50, 08.40, 09.35, 22.35, 23.35, 00.25, 01.15</div><div>Х/Ф «ИСПАНЕЦ»</div><div>16+</div></div><div><div>10.25, 11.20, 12.15, 13.15</div><div>Х/Ф «БИРЮК»</div><div>6+</div></div><div><div>14.05, 15.10, 16.15, 17.15, 18.20, 19.25, 20.30, 21.35</div><div>Т/С «БАЛАБОЛ»</div><div>16+</div></div><div><div>02.05, 02.45, 03.30, 04.10, 04.50</div><div>Т/С «ШЕРИФ»</div><div>16+</div></div></div></div></div></div></div>
<div><div><div><div><div>Муниципальному унитарному предприятию «СПЕЦАВТОХОЗЯЙСТВО» г. Пятигорска</div><div>ТРЕБУЕТСЯ</div><div>водитель автомобиля КамаЗ,</div><div>категории В, С, Е.</div><div>Обращаться по адресу: г. Пятигорск, ул. Нежнова, 65,</div><div>отдел кадров, тел. (88793) 97-52-35.</div></div></div><div><div>ОГРН 1022601618588 от 17.06.1994 г.</div><div>№ 72 РЕКЛАМА</div></div></div></div>				

За изменения в телепрограмме редакция ответственности не несет.

ДЕЛА ДОРОЖНЫЕ

Статистика, «болевы́е точки» и профилактика преступлений — в Пятигорске в дистанционном режиме на вопросы журналистов ответил главный государственный инспектор безопасности дорожного движения столицы СКФО подполковник полиции Вячеслав Шевелев.

КУЛЬТУРА ВОЖДЕНИЯ — ДОГОГИ БЕЗ ДТП



В первую очередь речь шла о профилактике дорожно-транспортных происшествий с участием пешеходов, несовершеннолетних и нетрезвых водителей, а также планах на 2021 год.

Цифры

За два месяца 2021 года на территории обслуживания ОГИБДД Отдела МВД России по городу Пятигорску

ЗАРЕГИСТРИРОВАНО 17 ДТП,
В РЕЗУЛЬТАТЕ КОТОРЫХ ПОГИБ 1 ЧЕЛОВЕК
и 17 ПОЛУЧИЛИ РАНЕНИЯ.

Вячеслав Шевелев подчеркнул, что по сравнению с аналогичным периодом прошлого года отмечено снижение основных показателей аварийности. Кроме того, ДТП с участием детей до 16 лет вообще не было.

— Сотрудники Госавтоинспекции за истекший период составили 3109 административных материалов в отношении правонарушителей, что в свою очередь оказывает влияние на снижение аварийности на территории города-курорта, однако существует ряд проблем, — рассказал Вячеслав Шевелев. — Основной причиной аварийности по-прежнему является низкая дисциплина водителей и пешеходов, выражающаяся в их сознательном пренебрежении ПДД.

Если в целом говорить о статистике, то, по словам главного инспектора города, именно непредоставление преимущества другому транспортному средству занимает первое место среди причин ДТП.

Госавтоинспекция Пятигорска обращает особое внимание на водителей, находящихся в нетрезвом состоянии. Постоянно проводятся мероприятия, направленные на предупреждение таких нарушений и выявление водителей, управляющих транспортными средствами в состоянии опьянения.

В заключение руководитель Отдела ГИБДД поблагодарил представителей средств массовой информации за тесное сотрудничество и плодотворную совместную работу.

Подготовила
Татьяна Шишимер.

ВНИМАНИЕ

СТАРТОВАЛ НАБОР ВОЛОНТЕРОВ НА ПЕРВУЮ МЕЖДУНАРОДНУЮ КОНКУРС-ПРЕМИЮ УЛИЧНОЙ КУЛЬТУРЫ «КАРДО-2021»

Набор корпуса добровольцев на 4 сезон премии «КАРДО» продлится до 20 апреля, а уже в мае активисты встретятся в Пятигорске, чтобы стать частью команды организаторов.



Организаторы наберут активистов на 11 функциональных направлений: техническая помощь, служба логистики, арт-дирекция, PR и многое другое. Основные требования: гражданство РФ, а также возраст старше 18 лет.

Организаторами конкурса-премии «КАРДО» выступают:
— всероссийская общественная организация «Улицы России»;
— общественная организация «Оффбитс»
При поддержке:
— Федерального Агентства по делам молодежи (Росмолодежь);
— Правительства Ставропольского края;
— Фонда Президентских грантов;
— администрации города Пятигорска.

Для помощи в организации и проведении мероприятия будут выбраны 70 волонтеров. Отбор пройдут самые опытные и компетентные кандидаты, заполнившие анкету на сайте. Их имена можно будет узнать 20 апреля в сообществе сети «ВКонтакте» «КАРДО | Улица начинается здесь». Там же будет опубликована информация об организационных встречах, собеседованиях и обучении молодых людей.

Напомним, что Первая Международная премия «КАРДО» пройдет с 19 по 24 мая в Пятигорске и соберет вместе участников из 36 стран мира. Представители уличной культуры поборются за звание лучших в 13 номинациях.

«Улица сегодня — это узнаваемые бренды, атлеты, танцоры, деятели культуры, перспективные общественные и бизнес-проекты. Она объединяет более 10 млн. человек в России. Наша миссия — создать условия для развития лидеров и поддержать самых талантливых деятелей улиц», — отмечает директор конкурса-премии Валентин Работенко. Контакты: заместитель федеральной дирекции конкурса-премии «КАРДО» Яна Королева +7-918-867-59-00. Соб. инф.

ПОСТАНОВЛЕНИЕ администрации города Пятигорска Ставропольского края

17.03.2021 г. Пятигорск № 809
О внесении изменений в постановление администрации города Пятигорска от 07.12.2020 № 4012 «О разработке проекта планировки территории квартала в границах улиц Кооперативная, Пальмиро Тольятти, Степная, река Подкумок, Новопятигорское озеро (Лапариди А.Ф.)»

Руководствуясь ст. 8 Градостроительного кодекса Российской Федерации, — ПОСТАНОВЛЯЮ:

1. Внести следующие изменения в постановление администрации города Пятигорска от 07.12.2020 № 4012 «О разработке проекта планировки территории квартала в границах улиц Кооперативная, Пальмиро Тольятти, Степная, река Подкумок, Новопятигорское озеро (Лапариди А. Ф.):»:

1.1. Заменить в преамбуле слова «проекта планировки территории» на слова «документации по планировке территории».

1.2. Пункт 1 изложить в следующей редакции:

«1. Рекомендовать Лапариди Александру Федоровичу за счет собственных средств разработать документацию по планировке территории (проект планировки территории и проект межевания территории) квартала в границах улиц Кооперативная, Пальмиро Тольятти, Степная, река Подкумок, Новопятигорское озеро с целью строительства административного здания, спортивно-оздоровительного комплекса на восточном берегу Новопятигорского озера и организации въезда на данную территорию со стороны ул. Степной.».

2. Контроль за выполнением настоящего постановления оставляю за собой.

3. Настоящее постановление вступает в силу со дня его официального опубликования.

Глава города Пятигорска

Д. Ю. ВОРОШИЛОВ

ПОСТАНОВЛЕНИЕ администрации города Пятигорска Ставропольского края

19.03.2021 г. Пятигорск № 816
Об утверждении Порядка осуществления единовременной денежной выплаты ко Дню Победы в Великой Отечественной войне 1941—1945 годов

Руководствуясь Федеральным законом от 6 октября 2003 года № 131-ФЗ «Об общих принципах организации местного самоуправления в Российской Федерации», Уставом муниципального образования города-курорта Пятигорска, в целях реализации основного мероприятия «Проведение социально-значимых мероприятий» подпрограммы «Оказание адресной помощи отдельным категориям граждан города-курорта Пятигорска» в рамках муниципальной программы города-курорта Пятигорска «Социальная поддержка граждан», утвержденной постановлением администрации города Пятигорска от 05.10.2017 № 4398 «Об утверждении муниципальной программ-мы города-курорта Пятигорска «Социальная поддержка граждан»; о при-

знании утратившими силу постановлений администрации: от 28.02.2014 № 641, от 22.12.2014 № 5079, от 20.01.2016 № 159, от 14.04.2016 № 1174, от 12.10.2016 № 4018, от 12.04.2017 № 1353»; и в связи с празднованием Дня Победы в Великой Отечественной войне 1941-1945 годов, — ПОСТАНОВЛЯЮ:

1. Утвердить Порядок осуществления единовременной денежной выплаты ко Дню Победы в Великой Отечественной войне 1941-1945 годов согласно приложению к настоящему постановлению.

2. Муниципальному учреждению «Финансовое управление администрации города Пятигорска» (Сагайдак Л.Д.) производить финансирование расходов, связанных с осуществлением единовременной денежной выплаты ко Дню Победы в Великой Отечественной войне 1941-1945 годов в пределах средств бюджета города-курорта Пятигорска, предусмотренных на указанные цели в текущем финансовом году.

3. Контроль за выполнением настоящего постановления возложить на заместителя главы администрации города Пятигорска Карпову В.В.

4. Настоящее постановление вступает в силу со дня официального опубликования.

Глава города Пятигорска

Д. Ю. ВОРОШИЛОВ

Приложение к постановлению администрации
города Пятигорска от 19.03.2021 г. № 816

ПОРЯДОК

осуществления единовременной денежной выплаты ко Дню Победы в Великой Отечественной войне 1941—1945 годов

1. Настоящий Порядок определяет правила осуществления единовременной денежной выплаты ко Дню Победы в Великой Отечественной войне 1941-1945 годов (далее — ЕДВ ко Дню Победы).

2. ЕДВ ко Дню Победы осуществляется в размере 2000 (две тысячи) рублей.

3. ЕДВ ко Дню Победы осуществляется в рамках основного мероприятия «Проведение социально-значимых мероприятий» подпрограммы «Оказание адресной помощи отдельным категориям граждан города-курорта Пятигорска» муниципальной программы города-курорта Пятигорска «Социальная поддержка граждан», утвержденной постановлением администрации города Пятигорска от 05.10.2017 № 4398 «Об утверждении муниципальной программы города-курорта Пятигорска «Социальная поддержка граждан»; о признании утратившими силу постановлений администрации: от 28.02.2014 № 641, от 22.12.2014 № 5079, от 20.01.2016 № 159, от 14.04.2016 № 1174, от 12.10.2016 № 4018, от 12.04.2017 № 1353».

4. ЕДВ ко Дню Победы осуществляется гражданам, зарегистрированным по месту жительства на территории города-курорта Пятигорска: участникам и инвалидам Великой Отечественной войны (1941-1945 гг.), несовершеннолетним узникам концлагерей, гетто и других мест принудительного содержания, созданных фашистами и их союзниками в период второй мировой войны, лицам, награжденным знаком «Жителю блокадного Ленинграда» (далее — получатели).

5. ЕДВ ко Дню Победы производится через организацию, осуществляющую доставку пенсий и пособий в городе-курорте Пятигорске.

6. ЕДВ ко Дню Победы производится с даты, указанной в договоре на осуществление ЕДВ ко Дню Победы (далее — договор) по 23 мая текущего года, а в случае неполучения ЕДВ ко Дню Победы получателем по уважительной причине (выезд за пределы города-курорта Пятигорска, стационарное лечение, санаторно-курортное лечение) — до 30 ноября текущего года.

7. Муниципальное учреждение «Управление социальной поддержки населения администрации города Пятигорска» (далее — Управление):

Транспортная безопасность несовершеннолетних на объектах железнодорожного транспорта

В целях профилактики детского травматизма на объектах железнодорожного транспорта, личный состав группы по делам несовершеннолетних Линейного отдела полиции на ст. Пятигорск обращается к детям и их родителям:

- Строго следуйте правилам поведения на объектах железнодорожного транспорта, запомните:
1. Переходить через пути нужно только по мосту или специальным настилам.
2. Необходимо выключать наушники при переходе железнодорожных путей!
3. Не подлезайте под вагоны! Не перелезайте через автоцепки!
4. Не заскакивайте в вагон отходящего поезда.

5. Не выходите из вагона до полной остановки поезда.
6. Не играйте на платформах и путях!
7. Не высовывайтесь из окон на ходу.
8. Выходите из вагона только со стороны посадочной платформы.
9. Не ходите на путях.
10. На вокзале дети могут находиться только под наблюдением взрослых, маленьких детей нужно держать за руку.
11. Не переходите пути перед близко идущим поездом, если расстояние до него менее 400 метров. Поезд не может остановиться сразу!
12. Не подходите к рельсам ближе, чем на 5 метров.
13. Не переходите пути, не убедившись в отсутствии поезда противоположного направления.

ПОМНИТЕ о том, что железная дорога — зона повышенной опасности и требует повышенного внимания и строгого соблюдения правил безопасности! Несоблюдение этих правил влечет административную ответственность, а также может привести к травмам и даже гибели!

ЛОП на станции Пятигорск. ☺



ВНИМАНИЕ

Очередное заседание Думы города Пятигорска состоится 30 марта 2021 года в 10.00 в здании администрации г. Пятигорска (7-й этаж, зал заседаний) по адресу: г. Пятигорск, пл. Ленина, 2.

ИНФОРМАЦИОННОЕ СООБЩЕНИЕ О РЕЗУЛЬТАТАХ АУКЦИОНА НА ПРАВО ЗАКЛЮЧЕНИЯ ДОГОВОРА АРЕНДЫ ЗЕМЕЛЬНОГО УЧАСТКА, РАСПОЛОЖЕННОГО ПО АДРЕСУ: РОССИЙСКАЯ ФЕДЕРАЦИЯ, СТАВРОПОЛЬСКИЙ КРАЙ, ГОРОД-КУРОРТ ПЯТИГОРСК, ГОРОД ПЯТИГОРСК, В РАЙОНЕ МНОГООКВАРТИРНОГО ДОМА № 14 ПО УЛ. ЕРМОЛОВА, С ВИДОМ РАЗРЕШЕННОГО ИСПОЛЬЗОВАНИЯ: МАГАЗИНЫ, ДЛЯ РАЗМЕЩЕНИЯ ОБЪЕКТОВ ТОРГОВЛИ, КОТОРЫЙ СОСТОЯЛСЯ 18.03.2021 г.

МУ «Управление имущественных отношений администрации города Пятигорска» (далее — организатор аукциона) сообщает, что по результатам аукциона на право заключения договора аренды земельного участка, проведенного на основании постановления администрации города Пятигорска от 08.02.2021 г. № 308 «О проведении аукциона на право заключения договора аренды земельного участка, расположенного по адресу: Российская Федерация, Ставропольский край, город-курорт Пятигорск, город Пятигорск, в районе многоквартирного дома №14 по ул. Ермолова, с видом разрешенного использования: магазины, для размещения объектов торговли», который состоялся 18.03.2021 г., победителем аукциона признан:

№ лота	Наименование	Площадь (м²)	Местоположение, (адрес)	Ежегодный размер арендной платы (руб.)	Победитель
1	2	3	4	5	6
1.	Земельный участок из земель населенных пунктов, кадастровый номер 26:33:070301:1562 в границах, указанных в кадастровом паспорте земельного участка, с видом разрешенного использования: магазины, для размещения объектов торговли	400	Российская Федерация, Ставропольский край, город-курорт Пятигорск, город Пятигорск, в районе многоквартирного дома № 14 по ул. Ермолова	933 000	ИП Разоренов В. Л.

ПРОГНОЗ ПОГОДЫ



26 МАРТА. Температура: ночь +2°C, день +7°C, облачно с прояснениями, атмосферное давление 715 мм рт. ст., влажность 77%, направление ветра С-З, скорость ветра 2 м/с.

27 МАРТА. Температура: ночь +2°C, день +6°C, пасмурно, атмосферное давление 715 мм рт. ст., влажность 77%, направление ветра Зап., скорость ветра 2 м/с.

28 МАРТА. Температура: ночь +2°C, день +8°C, пасмурно, атмосферное давление 717 мм рт. ст., влажность 77%, направление ветра С-З, скорость ветра 2 м/с.

29 МАРТА. Температура: ночь +2°C, день +6°C, пасмурно, атмосферное давление 717 мм рт. ст., влажность 80%, направление ветра Ю-В, скорость ветра 1 м/с.

30 МАРТА. Температура: ночь +1°C, день +4°C, пасмурно, небольшой дождь, атмосферное давление 717 мм рт. ст., влажность 83%, направление ветра Ю-В, скорость ветра 2 м/с.

31 МАРТА. Температура: ночь +2°C, день +8°C, пасмурно, атмосферное давление 717 мм рт. ст., влажность 78%, направление ветра Вст., скорость ветра 1 м/с.

1 АПРЕЛЯ. Температура: ночь +4°C, день +10°C, пасмурно, атмосферное давление 715 мм рт. ст., влажность 81%, направление ветра Ю-В, скорость ветра 2 м/с.

Подготовила Наталья Симонова

www.kmvtelecom.ru

КМВтелеком

КАЧЕСТВЕННО МОБИЛЬНО ВЫГОДНО

30 Мбит/с – **250 руб./мес.**

50 Мбит/с – **350 руб./мес.**

100 Мбит/с – **450 руб./мес.**

Реклама

Интернет Телефония Телевидение

г. Пятигорск, ул. 295-й Стрелковой дивизии, д. 17, оф. 54-55

Тел.: (8793) 40-40-40, 40-40-27, (8652) 53-53-53

ДАТА

В ПРЕДДВЕРИИ ДНЯ РАБОТНИКОВ КУЛЬТУРЫ В КРАЕВОМ ТЕАТРЕ ОПЕРЕТТЫ ПЯТИГОРСКА ЧЕСТВОВАЛИ ТЕХ, КТО ДАРИТ ПРАЗДНИК ЛЮДЯМ.



ДАРИТЬ ПРАЗДНИК ЛЮДЯМ

Автор > НАТАЛЬЯ ТАРАСОВА
Фото > МИХАИЛ АНТОНЕНКО

В фойе одного из старейших учреждений культуры КМВ и окрестностей собрались представители музыкальных школ, клубов, ДК, входящих в ведение муниципалитета. И не только. В этом году церемония награждения впервые объединила все творческие союзы, театры, кафе, выставочные залы, музеи (в том числе открывшийся летом музейный комплекс «Россия — моя история»), под крышами которых на радость пятигорчанам и гостям курорта находят применение местные таланты. Несмотря на то что минувший год был омрачен пандемией коронавируса, все, кто служит культуре, продолжали радовать зрителей в измененном формате.

Работа велась в онлайн-режиме, в виде выставок, флешмобов, конкурсов...

Гостей принимала директор — художественный руководитель театра оперетты Светлана Калининская. А провел торжество Дмитрий Васюткин, начальник управления культуры администрации Пятигорска. Заслуженными наградами выдающихся работников культурной сферы города-курорта отметила депутат Госдумы РФ Ольга Казакова. В своем приветственном слове она подчеркнула: культура является одним из приоритетных направлений государственной политики. Благодарственные письма главы города лучшим культработникам вручала заместитель главы, начальник управления образования Наталья Васютина. Виновникам торжества желали не иссякаемой энергии и множества интересных идей.



Факт

ДМШ № 2 имени Николая Миргородского, модельная библиотека на базе ЦГБ им Горького, единственный в регионе виртуальный концертный зал в ДХШ... За два года учреждения культуры столицы СКФО получили на свое развитие более 40 млн. рублей. Продолжается капитальный ремонт в Детской школе искусств им. Сафонова, которая в этом году отметит свое 110-летие. Все это стало возможным благодаря участию Пятигорска в федеральном проекте «Нацкультура», который курирует депутат Госдумы РФ Ольга Казакова.

ХОРОШАЯ НОВОСТЬ

ИЗОБРАЖЕНИЕ ПЯТИГОРСКА ПОЯВИТСЯ НА НОВЫХ БАНКНОТАХ НОМИНАЛОМ 500 РУБЛЕЙ — Банк России решил обновить дизайн и защиту денежных купюр. Теперь с одной стороны бумажной банкноты будет представлен город, а с другой — одна из достопримечательностей того федерального округа, в котором этот город расположен.

ПЯТИГОРСК — НА РОССИЙСКИХ БАНКНОТАХ



Для 500-рублевой купюры определен Северо-Кавказский федеральный округ и его столица. Значит, приблизительно через три года Пятигорск попадет на одну из самых ходовых банкнот. И станет еще ближе каждому!

В отличие от текущей ситуации, все федеральные округа будут представлены равномерно по принципу «одна банкнота — один город — один федеральный округ», рассказал «Российской газете» зампред Банка России Михаил Алексеев.

Первой в 2022 году будет выпущена в обращение новая банкнота номиналом 100 рублей. Ее концептуальный дизайн уже разработан и одобрен советом директоров Банка России, презентация состоится позже. Для банкноты номиналом 10 рублей определен Сибирский ФО, 50 рублей — Северо-Западный, 100 рублей — Центральный, 500 рублей — Северо-Кавказский, 1000 рублей — Приволжский, 5000 рублей — Уральский федеральный округ.

В отличие от выбора символов банкнот 200 и 2000 рублей, когда ЦБ организовал всенародное голосование, на этот раз совет директоров Банка России выберет объекты для шести банкнот самостоятельно, но с опорой на мнение специально созданных экспертных групп. Они будут работать максимально публично, пообещал Михаил Алексеев. Одновременно Банк России может готовить к выпуску не более двух банкнот, поэтому они будут поступать на модернизацию поочередно.

Важно

К 2025 году в обращение поступят все шесть обновленных банкнот. «ЗОЛОВА АРФА», УНИКАЛЬНОЕ ПОДЗЕМНОЕ ОЗЕРО ПРОВАЛ, КИТАЙСКАЯ БЕСЕДКА, МАШУК С ВЕНЧАЮЩЕЙ ЕГО ТЕЛЕВЫШКОЙ, ДОМИК ЛЕРМОНТОВА, СКУЛЬПТУРА ОРЛА НА ГОРЕ ГОРЯЧЕЙ, ТЕАТР ОПЕРЕТТЫ — ВОТ ДАЛЕКО НЕ ПОЛНЫЙ ПЕРЕЧЕНЬ ДОСТОПРИМЕЧАТЕЛЬНОСТЕЙ, КОТОРЫЕ ПЯТИГОРСК МОЖЕТ ПРЕДЛОЖИТЬ РАЗРАБОТЧИКАМ ДИЗАЙНА НОВЫХ БАНКНОТ. УЖЕ СКОРО ВИДЫ КУРОРТНОГО ГОРОДА УКРАСЯТ 500-РУБЛЕВЫЙ БАНКОВСКИЙ БИЛЕТ — И ТОГДА ПОЗНАКОМИТЬСЯ С ПЯТИГОРСКОМ (ДЛЯ НАЧАЛА — ЗАОЧНО) СМОГУТ ПРАКТИЧЕСКИ ВСЕ РОССИЯНЕ!

Полина Иноземцева

ЕВРОПЛАСТ-М

ОКНА

КОНСУЛЬТАЦИИ И ЗАМЕР БЕСПЛАТНО

www.evroplast-m.ru



г. Пятигорск, ул. Фучика, 1

(8793) 32-11-12

(928) 340-51-03

ООО «Европласт М», ОГРН 1022601610613 от 26.07.2002 г. Реклама

УЧРЕДИТЕЛЬ — администрация города Пятигорска	АДРЕС РЕДАКЦИИ И ИЗДАТЕЛЯ: 357502, Пятигорск, ул. Университетская, 32а. ТЕЛЕФОНЫ: главный редактор — 33-51-15, выпускающий редактор — 33-67-09, отдел рекламы — 33-09-13, секретарь — 33-73-97, компьютерный центр — 33-22-38, корреспонденты, радиоредакция — 33-24-36, отдел подписки и распространения — 33-03-78, бухгалтерия — 33-03-78. Факс 33-09-13. http://pravda-kmv.ru e-mail:pravda@kmv.ru		Газета набрана и сверстана в редакции «Пятигорской правды», отпечатана в ООО «Издательство «Южный регион»: 357600, Россия, Ставропольский край, г. Ессентуки, ул. Никольская, 5а, тел./факс 8 (87934) 6-87-30.	Газета зарегистрирована в Управлении роscомнадзора по Ставропольско- му краю. Свидетельство ПИ № ТУ 26-00355 от 20 октября 2011 г.	Все материалы, публикуемые в газете на правах рекламы, информационной услуги, помещаются в знак © или № (счета), или словом «Реклама», или «На правах рекламы». Ответственность за их содержание и достоверность сведений в подобных материалах и рекламных объявлениях несут авторы. Их точка зрения не всегда может совпадать с позицией редакции. Редакция зна- комится с письмами читателей, не вступая в переписку. Рукописи не рецензируются и не возвра- щаются. Подписной индекс: 31685.
	Главный редактор М. И. ГУЛЕВСКАЯ	Заказ № 638 Тираж — 10 000 экз. Подписан в печать в 19.00. По графику — 19.00.			

ПОСТАНОВЛЕНИЕ администрации города Пятигорска Ставропольского края

23.03.2021 г. Пятигорск № 824
О временном прекращении движения транспортных средств на железнодорожном переезде 31 км (ул. Ипподромная)

Руководствуясь Федеральным законом от 6 октября 2003 года № 131-ФЗ «Об общих принципах организации местного самоуправления в Российской Федерации», Федеральным законом от 10 декабря 1995 года № 196-ФЗ «О безопасности дорожного движения», с целью обеспечения безопасности дорожного движения на железнодорожном переезде 31 км (ул. Ипподромная), на основании письма филиала ОАО «РЖД» от 22.03.2021 г., -

ПОСТАНОВЛЯЮ:

1. Прекратить движение транспортных средств на железнодорожном переезде 31 км (ул. Ипподромная) с 22 часов 00 минут 30 марта 2021 года до 08 часов 00 минут 01 апреля 2021 года.

2. Рекомендовать ОАО «РЖД» (Кульбаченко В.Ю.) подготовить схему движения транспорта, установки дорожных знаков и ограждений, на период проведения ремонтных работ на указанном выше участке, обеспечить установку технических средств организации движения, порядок проведения работ в соответствии с условиями, указанными отделом МВД России по городу Пятигорску.

3. Рекомендовать отделу МВД России по городу Пятигорску рассмотреть схему движения транспортных средств, установки дорожных знаков и ограждений на указанном в пункте 1 настоящего постановления участке.

4. Поручить Муниципальному учреждению «Управление городского хозяйства, транспорта и связи администрации города Пятигорска» (Бельчиков О.В.) осуществлять контроль за порядком ведения работ по восстановлению дорожного покрытия ОАО «РЖД».

5. Контроль за выполнением настоящего постановления возложить на заместителя главы администрации города Пятигорска - начальника Муниципального учреждения «Управление городского хозяйства, транспорта и связи администрации города Пятигорска» Бельчикова О.В.

6. Настоящее постановление вступает в силу со дня его подписания и подлежит официальному опубликованию.

Глава города Пятигорска

Д. Ю. ВОРОШИЛОВ

ПОСТАНОВЛЕНИЕ администрации города Пятигорска Ставропольского края

23.03.2021 г. Пятигорск № 823
О назначении публичных слушаний по рассмотрению проекта документации по планировке территории «Размещение образовательного центра и жилого микрорайона для строительства индивидуальных жилых домов для многодетных семей» в районе водозаборных сооружений «Скачки-2» с. Золотушка

Руководствуясь Градостроительным кодексом Российской Федерации, Положением о порядке организации и проведения публичных слушаний в муниципальном образовании городе-курорте Пятигорске, утвержденным решением Думы города Пятигорска от 25 мая 2005 г. № 79-42 ГД, Порядком организации и проведения общественных обсуждений, публичных слушаний на территории муниципального образования города-курорта Пятигорска по проектам документов в области градостроительной деятельности, утвержденным решением Думы города Пятигорска от 29 ноября 2018 г. № 43-30 РД, -

ПОСТАНОВЛЯЮ:

1. Назначить проведение публичных слушаний по рассмотрению проекта документации по планировке территории (проекта планировки территории и проекта межевания территории) «Размещение образовательного центра и жилого микрорайона для строительства индивидуальных жилых домов для многодетных семей» в районе водозаборных сооружений «Скачки-2» с. Золотушка на 20 апреля 2021 года на 10 часов 00 минут по адресу: город Пятигорск, пл. Ленина, 2 в здании администрации города (первый этаж, зал заседаний).

2. Управлению архитектуры и градостроительства администрации города Пятигорска подготовить и 25 марта 2021 года опубликовать в газете «Пятигорская правда» и разместить на официальном сайте муниципального образования города-курорта Пятигорска оповещение о начале публичных слушаний и проект документации по планировке территории «Размещение образовательного центра и жилого микрорайона для строительства индивидуальных жилых домов для многодетных семей» в районе водозаборных сооружений «Скачки-2» с. Золотушка, а также информационных материалов к нему.

3. Контроль за выполнением настоящего постановления оставляю за собой.

4. Настоящее постановление вступает в силу со дня его официального опубликования.

Глава города Пятигорска

Д. Ю. ВОРОШИЛОВ

ОПОВЕЩЕНИЕ О НАЧАЛЕ ПУБЛИЧНЫХ СЛУШАНИЙ

Постановлением администрации города Пятигорска на 20 апреля 2021 года на 10 часов 00 минут назначены публичные слушания по рассмотрению проекта документации по планировке территории (проекта планировки территории и проекта межевания территории) «Размещение образовательного центра и жилого микрорайона для строительства индивидуальных жилых домов для многодетных семей» в районе водозаборных сооружений «Скачки-2» с. Золотушка по адресу: город Пятигорск, пл. Ленина, 2 в здании администрации города Пятигорска (первый этаж, зал заседаний).

Экспозиция проекта будет открыта с 29 марта 2021 года по 20 апреля 2021 года включительно в рабочие дни с 9-00 часов до 18-00 часов, в пятницу с 9-00 часов до 17-00 часов на втором этаже здания администрации по адресу: город Пятигорск, пл. Ленина, 2, рядом с кабинетом 208.

Консультирование посетителей экспозиции будет проводить Управление архитектуры и градостроительства администрации города Пятигорска 14 апреля 2021 года с 09-00 часов до 12-00 часов по вышеуказанному адресу.

На экспозиции будут представлены материалы в составе:

информационные материалы;

проект планировки территории объекта «Размещение образовательного центра и жилого микрорайона для строительства индивидуальных жилых домов для многодетных семей» в районе водозаборных сооружений «Скачки-2» с. Золотушка (основная часть); проект межевания территории объекта «Размещение образовательного центра и жилого микрорайона для строительства индивидуальных жилых домов для многодетных семей» в районе водозаборных сооружений «Скачки-2» с. Золотушка (основная часть) которые также будут размещены 25 марта 2021 года на официальном сайте муниципального образования города-курорта Пятигорска в информационно-телекоммуникационной сети «Интернет» <http://www.pyatigorsk.org> и опубликованы в газете «Пятигорская правда».

Предложения и замечания, касающиеся проекта документации по планировке территории, можно подавать в устной и письменной форме в ходе проведения собрания участников публичных слушаний (20 апреля 2021 года) или в Комиссию в рабочие дни с 9-00 часов до 18-00 часов, в пятницу с 9-00 часов до 17-00 часов по адресу: город Пятигорск, пл. Ленина, 2 кабинеты 208 или 605, а также записать в журнале учета посетителей экспозиции.

Подача в Комиссию предложений и замечаний по рассмотрению проекта документации по планировке территории «Размещение образовательного центра и жилого микрорайона для строительства индивидуальных жилых домов для многодетных семей» в районе водозаборных сооружений «Скачки-2» с. Золотушка прекращается 20 апреля 2021 года.

Участниками публичных слушаний по проектам планировки территории являются граждане, постоянно проживающие на территории, в отношении которой подготовлены данные проекты, правообладатели находящихся в границах этой территории земельных участков и (или) расположенных на них объектов капитального строительства, а также правообладатели помещений, являющихся частью указанных объектов капитального строительства.

Участники публичных слушаний в целях идентификации представляют сведения о себе (фамилию, имя, отчество (при наличии), дату рождения, адрес места жительства (регистрации) – для физических лиц; наименование, основной государственный регистрационный номер, место нахождения и адрес – для юридических лиц) с приложением документов, подтверждающих такие сведения.

Исполняющий обязанности начальника

Управления архитектуры и градостроительства

Д. И. УКЛЕИН

ИНФОРМАЦИОННЫЕ МАТЕРИАЛЫ

к проекту документации по планировке территории «Размещение образовательного центра и жилого микрорайона для строительства индивидуальных жилых домов для многодетных семей» в районе водозаборных сооружений «Скачки-2» с. Золотушка

Постановлением администрации города Пятигорска от 17.07.2019 № 3415 было принято решение о разработке документации по планировке территории жилого микрорайона для строительства индивидуальных жилых домов для многодетных семей, имеющих трех и более детей, в районе водозаборных сооружений «Скачки-2» с. Золотушка.

Администрацией города в соответствии с Федеральным законом от 05.04.2013 № 44-ФЗ «О контрактной системе в сфере закупок товаров, работ, услуг для обеспечения государственных и муниципальных нужд» и на основании Протокола от 16 октября 2020 г. № 239 АЭФ был заключен Муниципальный контракт с Обществом с ограниченной ответственностью «ККП-ПРОЕКТ».

ООО «ККП-ПРОЕКТ» разработана проектная документация в соответствии с Техническим заданием на выполнение работ по разработке документации по планировке территории (проекта планировки территории и проекта межевания территории) для размещения образовательного центра и жилого микрорайона для строительства индивидуальных жилых домов для многодетных семей и Градостроительным кодексом Российской Федерации.

Исполняющий обязанности начальника

Управления архитектуры и градостроительства

Д. И. УКЛЕИН



Общество с ограниченной ответственностью

«ККП-ПРОЕКТ»

Регистрационный номер в реестре членов Ассоциации СРО «ГЕОБАЛТ»: ГБ-2632805684. Дата регистрации 01.07.2019

Заказчик - Администрация города Пятигорска

Размещение образовательного центра и жилого микрорайона для строительства индивидуальных жилых домов для многодетных семей

ПРОЕКТНАЯ ДОКУМЕНТАЦИЯ

Проект планировки территории

Утверждаемая часть

ККП-71-ППТ

Том 1

Изм.	№ док.	Подп.	Дата

2021



Общество с ограниченной ответственностью

«ККП-ПРОЕКТ»

Регистрационный номер в реестре членов Ассоциации СРО «ГЕОБАЛТ»: ГБ-2632805684. Дата регистрации 01.07.2019

Заказчик - Администрация города Пятигорска

Размещение образовательного центра и жилого микрорайона для строительства индивидуальных жилых домов для многодетных семей

ПРОЕКТНАЯ ДОКУМЕНТАЦИЯ

Проект планировки территории

Утверждаемая часть

ККП-71-ППТ.1

Том 1

Изм.	№ док.	Подп.	Дата

Директор

И.С. Твардовский

Главный инженер проекта

О.А. Сасина

[illegible]

<p align="center">Содержание проекта планировки территории.</p> <p>Раздел 1. 4</p> <p>Положение о характеристиках планируемого развития территории. 4</p> <p>1. Общая часть. 4</p> <p>2. Описание территории 7</p> <p>3. Определение параметров планируемого развития территории. Плотность и параметры застройки..... 10</p> <p>4. Параметры зон планируемого размещения объектов капитального строительства 13</p> <p>5. Перечень и наименование зон планируемого размещения объектов капитального строительства федерального значения, объектов религиозного значения и объектов местного значения 22</p> <p>6. Описание и характеристики территорий общего пользования..... 23</p> <p>7. Характеристики и параметры развития систем социального, транспортного обслуживания и инженерно-технического обеспечения 24</p> <p> 7.1 Жилой фонд и планируемая численность населения..... 24</p> <p> 7.2. Развитие систем социального обеспечения территории..... 24</p> <p> 7.3. Развитие систем транспортного обслуживания..... 24</p> <p> 7.4. Развитие систем инженерно-технического обеспечения..... 25</p> <p>8. Ведомость расчета координат конечных и поворотных точек, планируемых к установлению и (или) изменению красных линий 26</p> <p>Раздел 2. 32</p> <p>Положения об очередности планируемого развития территории. 32</p> <p>Приложение. 33</p> <p>Раздел 3. Графическая часть. 62</p> <p> Чертеж планировки территории 1:2000 63</p>							<p align="right">4</p>
---	--	--	--	--	--	--	------------------------

5

Раздел 1.

Положение о характеристиках планируемого развития территории.

1. Общая часть.

В соответствии со статьей 41 Градостроительного кодекса РФ (далее – ГК РФ) подготовка документации по планировке территории осуществляется в целях обеспечения устойчивого развития территорий, в том числе выделения элементов планировочной структуры, установления границ земельных участков, установления границ зон планируемого размещения объектов капитального строительства.

Порядок подготовки документации по планировке территории регламентируется ст. 46 ГК РФ.

Исходными данными для разработки данного проекта планировки являются:

- 1) Техническое задание, выданное Заказчиком.
- 2) Технический отчет по результатам инженерно-геологических изысканий.
- 3) Технический отчет по сейсмическому микрорайонированию.
- 4) Технический отчет по результатам инженерно-гидрометеорологических изысканий.
- 5) Технический отчет по результатам инженерно-геодезических изысканий.
- 6) Технический отчет по инженерно-экологическим изысканиям.
- 7) Археологические исследования.
- 8) Таксация зеленых насаждений.

Проект разработан в соответствии со следующими требованиями:

1. Градостроительного кодекса Российской Федерации от 29.12.2004 г. № 190-ФЗ;
2. Земельного кодекса Российской Федерации от 25.10.2001 № 136-ФЗ
- Водного кодекса Российской Федерации от 03.06.2006 № 74-ФЗ;
3. Федеральный закон от 24.07.2008 № 161-ФЗ «О содействии развитию жилищного строительства».
4. Федеральный закон от 13.07.2015 г. № 218-ФЗ «О государственной регистрации недвижимости»;
5. Федеральный закон от 10.01.2002 № 7-ФЗ «Об охране окружающей среды»;
6. Федеральный закон от 21.12.1994 № 69-ФЗ «О пожарной безопасности»;
7. Постановления Правительства Российской Федерации от 07.12.1996 г. № 1425 «Об утверждении положения об округах санитарной и горно-санитарной охраны лечебно-оздоровительных местностей и курортов федерального значения»;

Изм.	Кол.уч	Лист	И док.	Подп.	Дата

ККП-71-ППТ.1

Лист

4

8. Постановления Правительства Российской Федерации от 26.12.2014 № 1521 «Об утверждении перечня национальных стандартов и сводов правил (частей таких стандартов и сводов правил), в результате применения которых на обязательной основе обеспечивается соблюдение требований Федерального закона «Технический регламент о безопасности зданий и сооружений»;
9. Постановления Правительства Российской Федерации от 12 мая 2017 № 564 «Об утверждении Положения о составе и содержании проектов планировки территории, предусматривающих размещение одного или нескольких линейных объектов»;
10. Постановление Правительства РФ от 31.03.2017 № 402 «Об утверждении Правил выполнения инженерных изысканий, необходимых для подготовки документации по планировке территории, перечня видов инженерных изысканий, необходимых для подготовки документации по планировке территории, и о внесении изменений в постановление Правительства Российской Федерации от 19.01.2006 № 20»;
11. Постановление Правительства Российской Федерации от 09.06.2006 № 363 «Об информационном обеспечении градостроительной деятельности»;
12. Приказ Минстроя России от 30.12.2016 № 1033/пр «Об утверждении СП 47.13330 «СНиП 11-02-96 Инженерные изыскания для строительства. Основные положения»;
13. Приказ Минэкономразвития России от 01.09.2014 № 540 «Об утверждении классификатора видов разрешенного использования земельных участков»;
14. Приказ Минстроя России от 25.04.2017 № 739/пр «Об утверждении требований к цифровым топографическим планам, используемым при подготовке графической части документации по планировке территории»;
15. Приказ Минстроя России от 25.04.2017 № 740/пр «Об установлении случаев подготовки и требований к подготовке, входящей в состав материалов по обоснованию проекта планировки территории схемы вертикальной планировки, инженерной подготовки и инженерной защиты территории»;
16. Приказ Минстроя России от 25.04.2017 № 742/пр «О порядке установления и отображения красных линий, обозначающих границы территорий, занятых линейными объектами и (или) предназначенных для размещения линейных объектов»;
17. Своду правил «Инженерные изыскания для строительства. Основные положения» СП 47.13330.2016 актуализированная редакция СНиП 11-02-96, утвержденному министерством строительства и жилищно-коммунального хозяйства Российской Федерации от 30.12.2016 № 1033/пр;
18. СП 42.13330.2016 «СНиП 2.07.01-89* Градостроительство. Планировка и застройка городских и сельских поселений»;

7

19. СП 11-112-2001 «Порядок разработки и состав раздела «Инженерно-технические мероприятия гражданской обороны. Мероприятия по предупреждению чрезвычайных ситуаций» градостроительной документации для территорий городских и сельских поселений, других муниципальных образований» (пункт 4 и пункт 5) (в части, не противоречащей Градостроительному кодексу РФ);

20. Приказ Росземкадастра от 28.03.2002 № П/256 «О введении местных систем координат»;

21. Закона Ставропольского края от 18 июня 2012 года № 53 -кз «О некоторых вопросах регулирования отношений в области градостроительной деятельности на территории Ставропольского края»;

22. Закона Ставропольского края от 16 марта 2006 года № 14-кз «Об объектах культурного наследия (памятниках истории и культуры) народов Российской Федерации в Ставропольском крае»;

23. Технических норм, регламентов, иных нормативных правовых актов, действующих на момент окончания работ;

24. Правил землепользования и застройки муниципального образования города-курорта Пятигорска, утвержденных решением Думы города Пятигорска от 12.10.2014 № 35-47 РД;

Местных нормативов градостроительного проектирования муниципально-го образования города-курорта Пятигорска, утвержденных решением Думы го-рода Пятигорска от 23.11.2017 г. №49-17 РД.

Целью проекта является разработки проекта планировки территории

1. Обеспечения устойчивого развития территории;
2. Выделение элементов планировочной структуры;
3. Установление параметров планируемого развития элементов планиро-вочной структуры;
4. Установление границ зон планируемого размещения объектов капи-тального строительства, иных объектов с выделением

ККП-71-ППТ.1

Лист
6

8

2. Описание территории

Строительство планируется в Ставропольском крае, городском округе город-курорт Пятигорск, село Золотушка, на земельных участках с кадастровыми номерами 26:33:000000:19317 и 26:33:000000:19318 в районе водозаборных сооружений «Скачки-2». (рисунки 1.1-1.3)

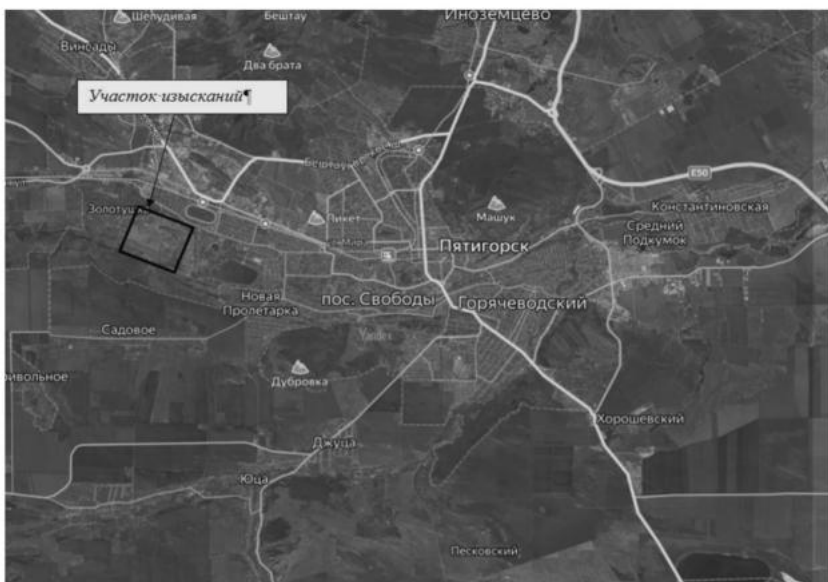


Рисунок 0.1 – Обзорная схема размещения участка изысканий

ККП-71-ППТ.1

Лист
7

9



Рисунок 0.2 – Схема расположения территории строительства Ставропольский край, г. Пятигорск, в районе водозаборных сооружений "Скачки-2" и Новопятигорского озера 170 000 кв. м (участки строительства выделены желтым), участки с кадастровым номером 26:33:000000:19318

ККП-71-ППТ.1

Лист
8

10



Рисунок 0.3 – Схема расположения территории строительства Ставропольский край, г. Пятигорск, в районе водозаборных сооружений "Скачки-2" 750 000 кв. м для размеще-ния дачного некоммерческого товарищества (III, IV очередь) (участки строительства выделены желтым), участки с кадастровым номером 26:33:000000:19317

ККП-71-ППТ.1

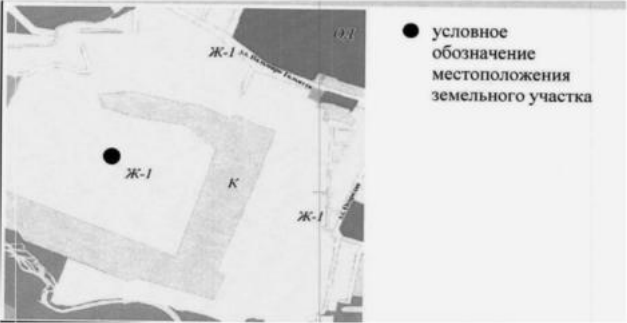
Лист
9

11

3. Определение параметров планируемого развития территории. Плотность и параметры застройки.

На данной территории предусмотрено размещение средней общеобразовательной школы на 1550 мест в комплексе с детским садом на 330 мест и размещение жилого микрорайона для строительства индивидуальных жилых домов для многодетных семей, имеющих трех и более детей.

Территория проектирования в соответствии с картой градостроительного зонирования территории муниципального образования города-курорта Пятигорска (из приложения 1 к решению Думы города Пятигорска от 12.11.2014г. №35-47 РД «Об утверждении Правил землепользования и застройки муниципального образования города-курорта Пятигорска, в редакции решения Думы города Пятигорска от 24.09.2020г. №39-59-РД) находится в территориальной зоне с разрешенным использованием Ж-1



Ж-1

условное обозначение местоположения земельного участка

Ж-1 Для индивидуального жилищного строительства.

Основные технико-экономические показатели градостроительного развития проектируемой территории представлены в таблице ниже.

Изм.

Коп.уч

Лист

№ док.

Подп.

Дата

ККП-71-ППТ.1

Лист
10

12

Технико-экономические показатели.

№	Наименование показателя	Единица измерения	Показатель	Примечание
1	2	3	4	5
1	Площадь проектируемой территории	м ²	92 000	100%
	В том числе:			
1.1	Территория объектов капитального строительства:	м ²	48100	52,2%
	- средняя общеобразовательная школа на 1550 мест	м ²	4500	5%
	- детский сад на 330 мест	м ²	1400	1,5%
	- строительство индивидуальных жилых домов		42100	45,7%
1.2	Территории общего пользования:	м ²	43900	47,7%
	- дороги	м ²	8500	9,3%
	- проезды	м ²	-	-
	- тротуары	м ²	6700	7,3%
	- зеленые насаждения общего пользования	м ²	27200	29,5%
	-детские площадки	м ²	500	0,5
	-Открытые спортивные площадки	м ²	1000	1%

Основной вид разрешенного использования земельного участка: Жилые дома, не предназначенные для раздела на квартиры.

Условно-разрешенный вид использования земельного участка: Дошкольное, начальное и среднее общее образование, объекты капитального строительства, предназначенных для просвещения, дошкольного, начального и среднего общего образования (детские ясли, детские сады, школы, лицеи, гимназии, художественные, музыкальные школы, образовательные кружки и иные организа-

Изм.

Коп.уч

Лист

№ док.

Подп.

Дата

ККП-71-ППТ.1

Лист
11

13

ции, осуществляющие деятельность по воспитанию, образованию и просвещению).

Изм.

Коп.уч

Лист

№ док.

Подп.

Дата

ККП-71-ППТ.1

Лист
12

14

4. Параметры зон планируемого размещения объектов капитального строительства

Предельные параметры разрешенного строительства для выше указанной зоны, установленные Правилами землепользования и застройки муниципального образования города-курорта Пятигорска, утвержденные решением Думы города Пятигорска от 24 сентября 2020 г. № 39 – 59 - РД, в границах которых располагается проектируемая территория, представлены ниже.

Разрешенный вид использования земельного участка	Разрешенный вид использования объекта капитального строительства	Код*
ОСНОВНЫЕ ВИДЫ РАЗРЕШЕННОГО ИСПОЛЬЗОВАНИЯ ЗЕМЕЛЬНЫХ УЧАСТКОВ И ОБЪЕКТОВ КАПИТАЛЬНОГО СТРОИТЕЛЬСТВА		
Для индивидуального жилищного строительства	Жилые дома, не предназначенные для раздела на квартиры (дом, пригодный для постоянного проживания, той не выше трех надземных этажей)	2.1
Ведение огородничества	-делуществление деятельности, связанной с выращиванием ягодных, овощных, бахчевых или иных сельскохозяйственных культур и картофеля	13.1
УСЛОВНО РАЗРЕШЕННЫЕ ВИДЫ ИСПОЛЬЗОВАНИЯ ЗЕМЕЛЬНЫХ УЧАСТКОВ И ОБЪЕКТОВ КАПИТАЛЬНОГО СТРОИТЕЛЬСТВА		
Малозэтажная многоквартирная жилая застройка	Малозэтажные многоквартирные жилые дома (дом, пригодный для постоянного проживания, высотой до 4 этажей, включая мансардный)	2.1.1
Блокированная жилая застройка	Жилые дома блокированной застройки, имеющие одну или несколько общих стен с соседними жилыми домами (количеством этажей не более чем три, при общем количестве совмещенных домов не более десяти и каждый из которых предназначен для проживания одной семьи, имеет общую стену (общие стены) без проемов с соседним блоком или соседними блоками, расположен на отдельном земельном участке и имеет выход на территорию общего пользования)	2.3
Коммунальное обслуживание	Объекты капитального строительства в целях обеспечения физических и юридических лиц коммунальными услугами, в частности: поставки воды, тепла, электричества, газа, предоставления услуг связи, отвода канализационных стоков, (котельных, водозаборов, очистных сооружений, насосных станций, водопроводов, линий элек-	3.1

Изм.

Коп.уч

Лист

№ док.

Подп.

Дата

ККП-71-ППТ.1

Лист
13

						15
<div>Изм. № подл.</div> <div>Подпись и дата</div> <div>Взамен инв. №</div>						

						16
						</

17

	ников истории и культуры), в том числе: объектов археологического наследия, достопримечательных мест, мест бытования исторических промыслов, производств и ремесел, действующих военных и гражданских захоронений, объектов культурного наследия, хозяйственная деятельность, являющаяся историческим промыслом или ремеслом, а также хозяйственная деятельность, обеспечивающая познавательный туризм)	
ВСПОМОГАТЕЛЬНЫЕ ВИДЫ РАЗРЕШЕННОГО ИСПОЛЬЗОВАНИЯ ЗЕМЕЛЬНЫХ УЧАСТКОВ И ОБЪЕКТОВ КАПИТАЛЬНОГО СТРОИТЕЛЬСТВА		
Для индивидуального жилищного строительства	Хозяйственные постройки; строения для содержания мелких домашних животных; сады, огороды, палисадники, теплицы, оранжереи; резервуары для хранения воды; индивидуальные бани, индивидуальные колодцы; отдельно стоящий или встроенный в жилой дом гараж или открытая стоянка	2.1

Предельные (минимальные и (или) максимальные) размеры земельных участков и предельные параметры разрешенного строительства, реконструкции объектов капитального строительства:

Предельные (минимальные и (или) максимальные) размеры земельных участков, в том числе их площадь:

- максимальная площадь земельных участков с целью предоставления для индивидуального жилищного строительства, образованных из земель, находящихся в муниципальной собственности, – 1200 м2;
- минимальная площадь земельных участков с целью предоставления для индивидуального жилищного строительства, образованных из земель, находящихся в муниципальной собственности, – 500 м2;
- минимальная площадь земельных участков, образованных при разделе, объединении, перераспределении земельных участков или выделе из земельных участков и (или) земель, находящихся в муниципальной собственности, для индивидуального жилищного строительства – 200 м2;

Изм. № подл.	Подпись и дата	Взамен инв. №
--------------	----------------	---------------

Изм.	Кол.уч.	Лист	№ док.	Подп.	Дата
------	---------	------	--------	-------	------

ККП-71-ППТ.1

Лист 16

18

- максимальная площадь земельных участков в существующей застройке, образуемых при разделе, объединении, перераспределении земельных участков и (или) земель, находящихся в муниципальной собственности, для индивидуального жилищного строительства – не более 20000 м2;

- максимальная площадь земельных участков с целью предоставления для огородничества, не выходящих за красную линию, образованных из земель, находящихся в муниципальной собственности, – 1500 м2;

- минимальная площадь земельных участков с целью предоставления для огородничества, не выходящих за красную линию, образованных из земель, находящихся в муниципальной собственности, не подлежит установлению.

- максимальная площадь земельных участков в существующей застройке, образуемых при разделе, объединении, перераспределении земельных участков и (или) земель, находящихся в муниципальной собственности, с целью предоставления для огородничества – не более 20000 м2;

- минимальная площадь земельного участка для объекта условно разрешенного вида использования – не подлежит установлению.

Минимальные отступы от границ земельных участков в целях определения мест допустимого размещения зданий, строений, сооружений, за пределами которых запрещено строительство зданий, строений, сооружений:

Минимальные отступы от границ земельных участков в целях определения мест допустимого размещения зданий, строений, сооружений:

- от красной линии улиц не менее чем на 5 м;
- от красной линии проездов не менее чем на 3 м;
- в существующих кварталах индивидуальной жилой застройки допускается размещение жилых домов, строений и сооружений по сложившейся линии застройки;
- до границы соседнего участка не менее чем на 3 м;
- от других построек (бани, гаражи и др.) не менее чем на 1 м.

Изм. № подл.	Подпись и дата	Взамен инв. №

Изм.	Кол.уч.	Лист	№ док.	Подп.	Дата

ККП-71-ППТ.1

Лист 17

						19																											
<p>Допускается уменьшение отступа от границ соседнего участка и строительство жилых домов, строений и сооружений по границе с соседним участком, при условии получения согласования владельца или арендатора соседнего земельного участка и соблюдения технических регламентов, санитарных и противопожарных требований.</p> <p>3. Предельное количество этажей или предельная высота зданий, строений, сооружений:</p> <ul style="list-style-type: none">- предельное количество надземных этажей основных строений – 3;- предельная высота основных строений – 20 метров;- предельная высота подсобных, вспомогательных зданий от уровня земли до верха плоской кровли – не более 3,5 метров, до конька скатной кровли – не более 6 метров.- предельное количество надземных этажей для объекта условно разрешенного вида использования – 3. <p>4. Максимальный процент застройки в границах земельного участка, определяемый как отношение суммарной площади земельного участка, которая может быть застроена, ко всей площади земельного участка:</p>																																	
<table><tr><th>Тип застройки*</th><th>Размер земельного участка, м²</th><th>Площадь жилого дома, м² общей площади</th><th>Коэффициент застройки К_з</th><th>Коэффициент плотности застройки К_{пл}</th></tr><tr><td rowspan="3">А</td><td>1200 (не более 20000)</td><td>480</td><td>0,2</td><td>0,4</td></tr><tr><td>1000</td><td>400</td><td>0,2</td><td>0,4</td></tr><tr><td>800</td><td>320 (480)**</td><td>0,2 (0,3)**</td><td>0,4 (0,6)**</td></tr><tr><td rowspan="2">Б</td><td>600</td><td>360</td><td>0,3</td><td>0,6</td></tr><tr><td>500</td><td>300</td><td>0,3</td><td>0,6</td></tr></table>							Тип застройки*	Размер земельного участка, м ²	Площадь жилого дома, м ² общей площади	Коэффициент застройки К _з	Коэффициент плотности застройки К _{пл}	А	1200 (не более 20000)	480	0,2	0,4	1000	400	0,2	0,4	800	320 (480)**	0,2 (0,3)**	0,4 (0,6)**	Б	600	360	0,3	0,6	500	300	0,3	0,6
Тип застройки*	Размер земельного участка, м ²	Площадь жилого дома, м ² общей площади	Коэффициент застройки К _з	Коэффициент плотности застройки К _{пл}																													
А	1200 (не более 20000)	480	0,2	0,4																													
	1000	400	0,2	0,4																													
	800	320 (480)**	0,2 (0,3)**	0,4 (0,6)**																													
Б	600	360	0,3	0,6																													
	500	300	0,3	0,6																													
ККП-71-ППТ.1						Лист 18																											
Изм.	Коп.уч	Лист	Н док.	Подп.	Дата																												

						20																			
<table><tr><td></td><td>400</td><td>240</td><td>0,3</td><td>0,6</td></tr><tr><td></td><td>300</td><td>240</td><td>0,4</td><td>0,8</td></tr><tr><td rowspan="2">В</td><td>200</td><td>160</td><td>0,4</td><td>0,8</td></tr><tr><td>100</td><td>100</td><td>0,5</td><td>1,0</td></tr></table> <p>*А – малоэтажная застройка с размером участка 800 м²-1200 м².</p> <p>Б – застройка коттеджного типа с размером участков от 400 до 800 м² и коттеджно-блокированного типа (2-4-квартирные блокированные дома с участками 300-400 м².</p> <p>В – многоквартирная застройка коттеджно-блокированного типа с размером приквартирных участков 100-300 м².</p> <p>** В скобках – допустимые параметры для коттеджной застройки.</p> <p>Примечания:</p> <p>1. При размерах земельных участков свыше 1200 м² площадь жилого дома не нормируется при К_з ≤ 0,2 и К_{пл} ≤ 0,4.</p> <p>2. При размерах приквартирных земельных участков менее 100 м² плотность застройки (К_{пл}) не должна превышать 1,2. При этом К_з не нормируется при соблюдении санитарно-гигиенических и противопожарных требований.</p> <p>Максимальный процент застройки в границах земельного участка для объекта условно разрешенного вида использования 70 %.</p> <p>Ограничения использования земельных участков и объектов капитального строительства, устанавливаемые в соответствии с законодательством Российской Федерации.</p> <p>На земельные участки и объекты капитального строительства, образованные посредством получения разрешения на условно разрешенный вид использования земельных участков или объектов капитального строительства, распространяется действие градостроительного регламента, установленного в отношении вспомогательного вида разрешенного использования земельного участка или объекта капитального строительства той зоны, в которой данный объект относится к основному виду разрешенного использования, а также требование</p>								400	240	0,3	0,6		300	240	0,4	0,8	В	200	160	0,4	0,8	100	100	0,5	1,0
	400	240	0,3	0,6																					
	300	240	0,4	0,8																					
В	200	160	0,4	0,8																					
	100	100	0,5	1,0																					
ККП-71-ППТ.1						Лист 19																			
Изм.	Коп.уч	Лист	Н док.	Подп.	Дата																				

						21
<p>СанПиН 2.2.1/2.1.1.1031-01 «Санитарно-защитные зоны и санитарная классификация предприятий, сооружений и иных объектов».</p> <p>В соответствии со статьей 17 Жилищного кодекса Российской Федерации допускается использование жилого помещения для осуществления профессиональной деятельности или индивидуальной предпринимательской деятельности проживающими в нем на законных основаниях гражданами, если это не нарушает права и законные интересы других граждан, а также требования, которым должно отвечать жилое помещение.</p> <p>В объектах общественного назначения на территории зоны застройки индивидуальными жилыми домами, образованных посредством получения разрешения на условно разрешенный вид использования земельных участков или объектов капитального строительства, не допускается размещать специальные магазины строительных материалов, магазины с наличием в них взрывоопасных веществ и материалов, а также предприятия бытового обслуживания, в которых применяются легковоспламеняющиеся жидкости (за исключением парикмахерских, мастерских по ремонту часов, обуви и т.д.).</p> <p>Участки индивидуальной застройки должны иметь ограждение. С уличной стороны ограждение участка может быть произвольной конструкции, высотой не более 2,5 метра. Конструкция и внешний вид ограждения должны соответствовать решениям фасадов и применяемым отделочным материалам домовладения, расположенного на ограждаемом участке.</p> <p>Конструкция и высота ограждения должны быть выполнены единообразно на протяжении одного квартала с обеих сторон улицы.</p> <p>По меже с соседним домовладением ограждение должно быть высотой не более 2 метров и выполняться из светопрозрачного материала. Высота ограждения по меже с соседним домовладением может быть увеличена, а конструкция ограждения может быть заменена на глухую, при условии соблюдения норм инсоляции и освещенности жилых помещений и согласования конструкции и высоты ограждения с владельцами соседних домовладений.</p>						
ККП-71-ППТ.1						Лист 20
Изм.	Коп.уч	Лист	Н док.	Подп.	Дата	

						22
<p>Не допускается ремонт автомобилей, другой техники, устройство стоянок автотранспорта, складирование строительных материалов, хозяйственного инвентаря, оборудования на землях общего пользования за границами домовладения.</p> <p>Не допускается размещать вспомогательные строения за границей линии регулирования застройки, за исключением гаражей.</p>						
ККП-71-ППТ.1						Лист 21
Изм.	Коп.уч	Лист	Н док.	Подп.	Дата	

							23
<p>5. Перечень и наименование зон планируемого размещения объектов капитального строительства федерального значения, объектов религиозного значения и объектов местного значения</p> <p>В границах планируемых элементов планировочной структуры предусматривается установление зоны планируемого размещения объекта местного значения - Зона планируемого размещения средней общеобразовательной школы на 1550 мест в комплексе с детским садом на 330 мест и размещение жилого микрорайона для строительства индивидуальных жилых домов для многодетных семей, имеющих трех и более детей, относящаяся к зоне «Ж-1» для индивидуального жилищного строительства.</p>							
Имя, № подл.	Подпись и дата	Взамен ив. №					
Изм.	Коп.уч.	Лист	№ док.	Подп.	Дата	ККП-71-ППТ.1	Лист 22

							24
<p>6. Описание и характеристики территорий общего пользования.</p> <p>Территория общего пользования в границах разработки Проекта ограничена устанавливаемыми красными линиями. В границах территории общего пользования размещаются:</p> <ul style="list-style-type: none"> средняя общеобразовательная школа на 1550 мест; детский сад на 330 мест; дороги; проезды; тротуары; зеленые насаждения для общего пользования; детские площадки открытые спортивные площадки 							
Имя, № подл.	Подпись и дата	Взамен ив. №					
Изм.	Коп.уч.	Лист	№ док.	Подп.	Дата	ККП-71-ППТ.1	Лист 23

							25
<p>7. Характеристики и параметры развития систем социального, транспортного обслуживания и инженерно-технического обеспечения</p> <p>7.1 Жилой фонд и планируемая численность населения</p> <p>В границах разработки Проекта планируется размещение 674 участков под индивидуальную жилую застройку.</p> <p>7.2. Развитие систем социального обеспечения территории</p> <p>В границах разработки Проекта планируется строительство следующих объектов:</p> <ol style="list-style-type: none"> Средняя общеобразовательная школа на 1550 мест Детский сад на 330 мест <p>7.3. Развитие систем транспортного обслуживания</p> <p>Вся структура улично-дорожной сети запроектирована с учетом существующих улиц и дорог, посадок зеленых насаждений и выполненных отводов.</p> <p>Параметры планируемой улично-дорожной сети:</p> <p>Параметры планируемой улично-дорожной сети:</p> <ul style="list-style-type: none"> протяженность улицы в жилой застройке - 11930 м; протяженность тротуаров - 18035 м. <p>Предполагаемая структура улично-дорожной сети предусматривает оптимальную пешеходную доступность к остановкам общественного транспорта.</p> <p>При проектировании местной дорожной сети, складывающейся из основных и второстепенных улиц в жилой застройке и проездов, учтено, что по ним осуществляются следующие виды внутриквартального движения:</p> <ul style="list-style-type: none"> въезд на территорию с внешних транспортных магистралей и магистралей общегородского значения, ведомственных и индивидуальных машин; проезд всех типов автотранспорта, обслуживающего объекты, расположенные на данной территории; 							
Имя, № подл.	Подпись и дата	Взамен ив. №					
Изм.	Коп.уч.	Лист	№ док.	Подп.	Дата	ККП-71-ППТ.1	Лист 24

							26
<ul style="list-style-type: none"> экстренное передвижение автотранспорта (аварийные, противопожарные, медицинские); подъезды к планируемым объектам. <p>Поперечные профили улиц запроектированы в пределах красных линий. При разработке поперечных профилей параметры ряда элементов устанавливаются расчетами и нормами согласно СП 42.13330.2011 «Градостроительство. Планировка и застройка городских и сельских поселений». Размеры озелененных и разделительных полос, бульваров, дополнительных пешеходных трасс определены планировкой.</p> <p>7.4. Развитие систем инженерно-технического обеспечения</p> <p>Для получения технических условий на подключение (техническое присоединение) к инженерным сетям объектов капитального строительства необходимо предоставить перечень документов, в том числе правоустанавливающих на земельные участки, технические нагрузки и т.д., в соответствии с Правилами определения и предоставления технических условий подключения объекта капитального строительства к сетям инженерно-технического присоединения, утвержденными постановлением Правительства Российской Федерации от 13.02.2006 г. №83.</p> <p>Учитывая изложенное, предлагается продолжить разработку документации по планировке территории вышеуказанного жилого района без технических условий, которые будут получены позднее при разработке градостроительных планов для строительства каждого конкретного объекта отдельно.</p>							
Имя, № подл.	Подпись и дата	Взамен ив. №					
Изм.	Коп.уч.	Лист	№ док.	Подп.	Дата	ККП-71-ППТ.1	Лист 25

27

8. Ведомость расчета координат концевых и поворотных точек, планируемых к установлению и (или) изменению красных линий

Проектом предусматривается установление красных линий, обозначающих границы территорий общего пользования. Ведомость расчета координат концевых и поворотных точек планируемых к установлению красных линий приведена в таблице ниже.

Ведомость расчета координат точек планируемых к установлению красных линий

Номер линии	Номер точки	Координата X	Координата Y
1	1	366321,93	1398913,26
1	2	366412,67	1398697,56
1	3	366593,51	1398773,64
1	4	366502,77	1398989,33
1	1	366321,93	1398913,26
2	5	366467,88	1398550,11
2	6	366482,52	1398491,18
2	7	366605,31	1398542,83
2	8	366582,05	1398598,14
2	5	366467,88	1398550,11
3	9	366270,33	1398467,01
3	10	366294,04	1398411,89
3	11	366467,6	1398484,9
3	12	366452,95	1398543,83
3	9	366270,33	1398467,01
4	13	366316,43	1398319,34
4	14	366261,12	1398296,07
4	15	366358	1398070,84
4	16	366402,97	1398053,17
4	17	366426,45	1398063,54
4	13	366316,43	1398319,34
5	18	366307,18	1398907,06
5	19	366253,79	1398884,6
5	20	366344,52	1398668,9
5	21	366397,92	1398691,36

Взамен инв. №

Подпись и дата

Имя, № подл.

Изм.	Коп.уч.	Лист	№ док.	Подп.	Дата

ККП-71-ППТ.1

Лист 26

28

5	18	366307,18	1398907,06
6	22	366188,69	1399188,73
6	23	366135,3	1399166,27
6	24	366247,58	1398899,34
6	25	366300,98	1398921,81
6	22	366188,69	1399188,73
7	26	366400,95	1398616,62
7	27	366425,07	1398626,76
7	28	366404,1	1398676,61
7	29	366317,58	1398640,22
7	30	366325,37	1398621,71
8	31	366446,04	1398618,22
8	32	366458,03	1398589,71
8	33	366463,97	1398565,83
8	34	366571,87	1398611,22
8	35	366499,47	1398640,69
8	31	366446,04	1398618,22
9	36	366442,8	1399295,63
9	37	366441,43	1399295,05
9	38	366559,92	1399013,37
9	39	366517,52	1398995,54
9	40	366608,26	1398779,84
9	41	366675,8	1398808,25
10	42	366486,43	1398475,47
10	43	366501,56	1398414,57
10	44	366635,56	1398470,94
10	45	366611,52	1398528,09
10	42	366486,43	1398475,47
11	46	366669,77	1398788,36
11	47	366614,46	1398765,09
11	48	366684,98	1398597,44
11	49	366661,05	1398548,92
11	50	366626,26	1398534,29
11	51	366650,31	1398477,14
11	52	366706,42	1398500,75

Взамен инв. №

Подпись и дата

Имя, № подл.

ККП-71-ППТ.1

Лист

27

Изм.	Коп.уч	Лист	№ док.	Подп.	Дата

29

11	53	366751,93	1398593,02
11	46	366669,77	1398788,36
12	54	366559,87	1398389,2
12	55	366548,24	1398416,85
12	56	366718,13	1398488,31
12	57	366771,15	1398595,82
13	58	366248,58	1398517,59
13	59	366264,01	1398481,71
13	60	366449,04	1398559,55
13	61	366442,81	1398584,65
13	62	366431,29	1398612,01
13	63	366402,54	1398599,92
14	64	366300,36	1398397,19
14	65	366324,86	1398340,24
14	66	366486,64	1398408,29
14	67	366471,5	1398469,19
14	64	366300,36	1398397,19
15	68	366181,73	1399246,56
15	69	366197,24	1399209,69
15	70	366430,99	1399308,02
16	71	366401,23	1398355,01
16	72	366510,61	1398100,7
16	73	366557,89	1398121,58
16	74	366490,54	1398392,58
16	71	366401,23	1398355,01
17	75	366533,49	1398410,64
17	76	366505,47	1398398,86
17	77	366572,75	1398128,14
17	78	366639,86	1398157,78
17	75	366533,49	1398410,64
18	79	366331,18	1398325,54
18	80	366441,09	1398070
18	81	366495,98	1398094,24
18	82	366386,49	1398348,8

Изм. № подл.	Подпись и дата	Взамен ив. №
--------------	----------------	--------------

Изм.	Коп.уч.	Лист	№ док.	Подп.	Дата

ККП-71-ППТ.1

Лист
28

30

18	79	366331,18	1398325,54
19	83	366239,04	1398878,39
19	84	366185,76	1398855,98
19	85	366278,22	1398641,01
19	86	366329,77	1398662,69
19	83	366239,04	1398878,39
20	87	366171,01	1398849,77
20	88	366115,7	1398826,51
20	89	366208,17	1398611,54
20	90	366263,47	1398634,8
20	87	366171,01	1398849,77
21	91	366100,96	1398820,31
21	92	366045,65	1398797,04
21	93	366138,11	1398582,07
21	94	366193,42	1398605,33
21	91	366100,96	1398820,31
22	95	366328,98	1399247,75
22	96	366441,26	1398980,82
22	97	366496,57	1399004,08
22	98	366384,28	1399271,01
22	95	366328,98	1399247,75
23	99	366199,74	1398590,64
23	100	366144,43	1398567,37
23	101	366254,8	1398310,77
23	102	366310,11	1398334,03
23	99	366199,74	1398590,64
24	103	366426,68	1399288,85
24	104	366399,03	1399277,22
24	105	366511,32	1399010,29
24	106	366538,97	1399021,92
24	103	366426,68	1399288,85
25	107	366258,75	1399218,2
25	108	366203,44	1399194,94
25	109	366315,73	1398928,01

Изм. № подл.	Подпись и дата	Взамен ив. №
--------------	----------------	--------------

Изм.	Коп.уч.	Лист	№ док.	Подп.	Дата	

ККП-71-ППТ.1

Лист
29

31

25	110	366371,03	1398951,27
25	107	366258,75	1399218,2
26	111	366314,23	1399241,54
26	112	366273,49	1399224,41
26	113	366385,78	1398957,48
26	114	366426,51	1398974,61
26	111	366314,23	1399241,54
27	115	366050,26	1399130,5
27	116	365994,96	1399107,24
27	117	366109,38	1398841,21
27	118	366164,69	1398864,47
27	115	366050,26	1399130,5
28	119	366120,55	1399160,07
28	120	366065,01	1399136,71
28	121	366179,44	1398870,68
28	122	366232,83	1398893,14
28	119	366120,55	1399160,07
29	123	366705,09	1398803,22
29	124	366684,51	1398794,56
29	125	366761,3	1398612,02
29	126	366785,32	1398660,72
29	127	366758,89	1398790,44
29	128	366748,69	1398801,84
29	129	366739,88	1398804,7
29	123	366705,09	1398803,22
30	130	365893,27	1399151,32
30	131	365918,58	1399092,47
30	132	366182,49	1399203,48
30	133	366167,88	1399238,22
30	130	365893,27	1399151,32
31	134	365980,21	1399101,03
31	135	365924,9	1399077,77
31	136	366039,33	1398811,74
31	137	366094,63	1398835
31	134	365980,21	1399101,03

Изм.	Кол.уч	Лист	№ док.	Подп.	Дата

ККП-71-ППТ.1

Лист 30

33

Раздел 2.

Положения об очередности планируемого развития территории.

В границах подготовки Проекта планируется строительство объектов:

- средняя общеобразовательная школа на 1550 мест;
- детский сад на 330 мест;
- дороги;
- проезды;
- тротуары;
- зеленые насаждения для общего пользования;
- детские площадки
- открытые спортивные площадки

Очередность строительства не определена.

Изм.	Кол.уч.	Лист	№ док.	Подп.	Дата
Изм.	Кол.уч.	Лист	№ док.	Подп.	Дата

Изм.	Кол.уч.	Лист	№ док.	Подп.	Дата
Изм.	Кол.уч.	Лист	№ док.	Подп.	Дата

ККП-71-ППТ.1

Лист

32

32

32	138	366701,54	1398819,08
32	139	366742,07	1398820,8
32	140	366752,2	1398823,23
32	141	366709,48	1399032,85
32	142	366708,27	1399037,43
32	143	366605,46	1399354,1
32	144	366590,25	1399375,31
33	145	366667,4	1398597,97
33	146	366599,71	1398758,89
33	147	366418,87	1398682,81
33	148	366439,84	1398632,97
33	149	366500,3	1398658,4
33	150	366589,69	1398621,24
33	151	366620,06	1398549,04
33	152	366649,34	1398561,36
33	145	366667,4	1398597,97
34	153	366696,85	1399192,89
34	154	366676,78	1399186,22
34	155	366698,13	1399120,49
34	156	366709,85	1399124,42
35	157	366661,64	1399275,72
35	158	366649,11	1399271,48
35	159	366671,85	1399201,44
35	160	366693,84	1399208,84
36	161	366639,17	1398139,99
36	162	366576,67	1398112,38
36	163	366587,16	1398070,17
37	164	366571,6	1398066,42
37	165	366561,81	1398105,82
37	166	366403,32	1398035,84
37	167	366346,02	1398058,35

Имя, № подл.	Взамен имя, №
Подпись и дата	

Изм.	Кол.уч.	Лист	№ док.	Подп.	Дата

ККП-71-ППТ.1

Лист
31

34

Приложение.

Взамен инв. №

Подпись и дата



Изм. № подл.

Изм.	Кол.уч.	Лист	№ док.	Подп.	Дата

ККП-71-ППТ.1

Лист


33

АДМИНИСТРАЦИЯ ГОРОДА ПЯТИГОРСКА УПРАВЛЕНИЕ АРХИТЕКТУРЫ И ГРАДОСТРОИТЕЛЬСТВА 357500, г. Пятигорск, пл. Ленина, 2, тел./факс (8793) 36-30-13, upgrad@pyatigorsk.org На № <u>42.12.2020</u> № <u>1504</u> от _____	Директору ООО «ККП-Проект» А.Е.Кролу <div style="text-align: center;">✓</div> <div style="text-align: right;">  </div> <p style="text-align: center;">Уважаемый Александр Ефимович!</p> <p>Управление архитектуры и градостроительства администрации города Пятигорска, рассмотрев Ваше письмо о разработке ППТ и ПМТ для размещения образовательного центра и жилого микрорайона для строительства индивидуальных жилых домов для многодетных семей в селе Золотушка, сообщает следующее.</p> <p>Земельные участки с кадастровыми номерами 26:33:000000:19317 и 26:33:000000:19318 в настоящее время свободны от застройки, объектов местного, регионального и федерального значения. В соответствии с техническим заданием в данном районе предполагается строительство объекта местного значения образовательного центра в составе: средняя общеобразовательная школа на 1550 мест в комплексе с детским садом на 330 мест.</p> <p>В соответствии с Местными нормативами градостроительного проектирования муниципального образования города-курорта Пятигорска проект планировки должен предусматривать как развитие жилищного строительства, общественного центра, инженерной инфраструктуры, так и благоустройство территории, возможно, с размещением парковой зоны.</p> <p>Очередность планируемого развития территории – определить проектом по согласованию с администрацией города Пятигорска.</p> <p>Приложение: правоустанавливающие документы на земельные участки, выписки из ПЗЗ.</p> <div style="text-align: right;">  Д.И.Уклеин </div> <div style="text-align: center; margin-top: 20px;"> Исполняющий обязанности начальника Управления А.А.Шishko Тел. (88793)36-30-13 </div> <div style="text-align: right; margin-top: 20px;"> ВХ.№ <u>4</u> 12 ЯНВ 2021 </div>
---	---

36

Управление архитектуры и градостроительства администрации города Пятигорска

ИНФОРМАЦИОННАЯ СИСТЕМА ОБЕСПЕЧЕНИЯ
ГРАДОСТРОИТЕЛЬНОЙ ДЕЯТЕЛЬНОСТИ
ГОРОДА-КУРОРТА ПЯТИГОРСКА

1.	Данные об объекте, в отношении которого предоставляются сведения	
1.1.	Кадастровый номер	26:33: 000000:19317
1.2.	Вид объекта	земельный участок
1.3.	Площадь объекта	750 000,00 кв.м
1.4.	Местоположение	Ставропольский край, г. Пятигорск, в районе водозаборных сооружений "Скачки-2"
Раздел ИСОГД		IV. "Правила землепользования и застройки, внесение изменений в них"
2.	СВЕДЕНИЯ О ГРАДОСТРОИТЕЛЬНОМ ЗОНИРОВАНИИ ТЕРРИТОРИИ ГОРОДА-КУРОРТА ПЯТИГОРСКА	
2.1.	Наименование и источник сведений (муниципальный акт)	Фрагмент карты градостроительного зонирования территории муниципального образования города-курорта Пятигорска (из приложения 1 к решению Думы города Пятигорска от 12.11.2014г. №35-47 РД «Об утверждении Правил землепользования и застройки муниципального образования города-курорта Пятигорска», в редакции решения Думы города Пятигорска от 24.09.2020г. № 39-59 РД)
2.2.	Результат	<p>«Ж-1» Для индивидуального жилищного строительства.</p>  <p>● условное обозначение местоположения земельного участка</p>
2.3.	Условные обозначения	условное обозначение местоположения земельного участка (в границах указанной зоны)

Ведущий специалист

(наименование должности)

В.А.Кравченко

(фамилия, инициалы)

Ведущий специалист

(наименование должности)

С.С.Малый

(фамилия, инициалы)

Особые отметки:

Дата подготовки сведений

Лист №1

"26" декабря 2020 г.

Актуальность сведений:





























180 дней

ККП-71-ППТ.1

Лист

35

37

1. Данные об объекте, в отношении которого предоставляются сведения										
1.1. Кадастровый номер	26:33: 000000:19317									
1.2. Вид объекта	земельный участок									
1.3. Площадь объекта	750 000,00 кв.м									
1.4. Местоположение	Ставропольский край, г. Пятигорск, в районе воздозаборных сооружений "Скачки-2"									
2. СВЕДЕНИЯ ОБ ОСОБЫХ УСЛОВИЯХ ИСПОЛЬЗОВАНИЯ ТЕРРИТОРИИ ГОРОДА-КУРОРТА ПЯТИГОРСКА										
2.1. Наименование и источник сведений (муниципальный акт)	Фрагмент карты градостроительного зонирования территории муниципального образования города-курорта Пятигорска (из приложения III к решению Думы города Пятигорска от 12.11.2014г. №35-47 РД «Об утверждении Правил землепользования и застройки муниципального образования города-курорта Пятигорска», в редакции решения Думы города Пятигорска от 24.09.2020г. № 39-59 РД)									
2.2. Результат	 <p>● условное обозначение местоположения земельного участка</p>									
3.1.2. Условные обозначения	<table border="0"> <tr> <td> Границы города</td> <td> Памятник архитектуры регионального значения</td> <td> Памятник культурного наследия - горы "Мамук"</td> </tr> <tr> <td> Обелиск и памятник с охранной зоной</td> <td> Объекты государственной охраны</td> <td> Старое кладбище</td> </tr> <tr> <td> Памятник архитектуры федерального значения</td> <td> Памятник археологии</td> <td> Лермонтовский заповедник</td> </tr> </table>	 Границы города	 Памятник архитектуры регионального значения	 Памятник культурного наследия - горы "Мамук"	 Обелиск и памятник с охранной зоной	 Объекты государственной охраны	 Старое кладбище	 Памятник архитектуры федерального значения	 Памятник археологии	 Лермонтовский заповедник
 Границы города	 Памятник архитектуры регионального значения	 Памятник культурного наследия - горы "Мамук"								
 Обелиск и памятник с охранной зоной	 Объекты государственной охраны	 Старое кладбище								
 Памятник архитектуры федерального значения	 Памятник археологии	 Лермонтовский заповедник								
2.3. Комментарий										

Ведущий специалист

(подпись и должность)

В.А.Кравченко

(фамилия, инициалы)

Ведущий специалист

(подпись и должность)

С.С.Малый

(фамилия, инициалы)

Особые отметки:

Дата подготовки сведений

Актуальность сведений:

Лист №2


"26" декабря 2020 г

180 дней

ККП-71-ППТ.1

Лист

36

1. Данные об объекте, в отношении которого предоставляются сведения																																																																																																																																																																																																																																																																					
1.1. Кадастровый номер	26:33: 000000:19317																																																																																																																																																																																																																																																																				
1.2. Вид объекта	земельный участок																																																																																																																																																																																																																																																																				
1.3. Площадь объекта	750 000,00 кв.м																																																																																																																																																																																																																																																																				
1.4. Местоположение	Ставропольский край, г. Пятигорск, в районе водозаборных сооружений "Скачки-2"																																																																																																																																																																																																																																																																				
2. Наименование и источник сведений	Фрагмент карты градостроительного зонирования территории муниципального образования города-курорта Пятигорска (из приложения III к решению Думы города Пятигорска от 12.11.2014г. №35-47 РД «Об утверждении Правил землепользования и застройки муниципального образования города-курорта Пятигорска», в редакции решения Думы города Пятигорска от 24.09.2020г. № 39-59 РД)																																																																																																																																																																																																																																																																				
2.1. Результат	 <p>● условное обозначение местоположения земельного участка комментарии: земельный участок входит в водоохранную зону водоема; в зону сильного, умеренного, слабого подтопления</p>																																																																																																																																																																																																																																																																				
2.2. Условные обозначения	<table border="0"> <tr> <td></td> <td>граница региона</td> <td></td> <td>Охранная зона объектов регионального значения</td> </tr> <tr> <td></td> <td>1-я зона санитарной охраны</td> <td></td> <td>Охранная зона объектов федерального значения</td> </tr> <tr> <td></td> <td>2-я зона санитарной охраны</td> <td></td> <td>Кладбища с санитарно-охранной зоной</td> </tr> <tr> <td></td> <td>Предприятия с охраняемой зоной</td> <td></td> <td>Железные дороги с пассажирскими станциями</td> </tr> <tr> <td></td> <td>1. ОАО "Ставрополь"</td> <td></td> <td>Магистральный газопровод с охранной зоной</td> </tr> <tr> <td></td> <td>2. ОАО "Пятигорск"</td> <td></td> <td>Хот-водяная теплопровод с1000 м более с охранной зоной</td> </tr> <tr> <td></td> <td>3. ОАО "Ставрополь"</td> <td></td> <td>ЛЭП 110 кВ с охранной зоной</td> </tr> <tr> <td></td> <td>4. ОАО "Пятигорск"</td> <td></td> <td>Постройки существующие</td> </tr> <tr> <td></td> <td>5. ОАО "Ставрополь"</td> <td></td> <td>Постройки проектируемые</td> </tr> <tr> <td></td> <td>6. ОАО "Пятигорск"</td> <td></td> <td>Границы 1:2,3 зона ЭО Водоема</td> </tr> <tr> <td></td> <td>7. ОАО "Ставрополь"</td> <td></td> <td>Водоемы с водоохранной зоной</td> </tr> <tr> <td></td> <td>8. ОАО "Пятигорск"</td> <td></td> <td>Осушки</td> </tr> <tr> <td></td> <td>9. ОАО "Ставрополь"</td> <td></td> <td></td> </tr> <tr> <td></td> <td>10. ОАО "Пятигорск"</td> <td></td> <td></td> </tr> <tr> <td></td> <td>11. ОАО "Ставрополь"</td> <td></td> <td></td> </tr> <tr> <td></td> <td>12. ОАО "Пятигорск"</td> <td></td> <td></td> </tr> <tr> <td></td> <td>13. ОАО "Ставрополь"</td> <td></td> <td></td> </tr> <tr> <td></td> <td>14. ОАО "Пятигорск"</td> <td></td> <td></td> </tr> <tr> <td></td> <td>15. ОАО "Ставрополь"</td> <td></td> <td></td> </tr> <tr> <td></td> <td>16. ОАО "Пятигорск"</td> <td></td> <td></td> </tr> <tr> <td></td> <td>17. ОАО "Ставрополь"</td> <td></td> <td></td> </tr> <tr> <td></td> <td>18. ОАО "Пятигорск"</td> <td></td> <td></td> </tr> <tr> <td></td> <td>19. ОАО "Ставрополь"</td> <td></td> <td></td> </tr> <tr> <td></td> <td>20. ОАО "Пятигорск"</td> <td></td> <td></td> </tr> <tr> <td></td> <td>21. ОАО "Ставрополь"</td> <td></td> <td></td> </tr> <tr> <td></td> <td>22. ОАО "Пятигорск"</td> <td></td> <td></td> </tr> <tr> <td></td> <td>23. ОАО "Ставрополь"</td> <td></td> <td></td> </tr> <tr> <td></td> <td>24. ОАО "Пятигорск"</td> <td></td> <td></td> </tr> <tr> <td></td> <td>25. ОАО "Ставрополь"</td> <td></td> <td></td> </tr> <tr> <td></td> <td>26. ОАО "Пятигорск"</td> <td></td> <td></td> </tr> <tr> <td></td> <td>27. ОАО "Ставрополь"</td> <td></td> <td></td> </tr> <tr> <td></td> <td>28. ОАО "Пятигорск"</td> <td></td> <td></td> </tr> <tr> <td></td> <td>29. ОАО "Ставрополь"</td> <td></td> <td></td> </tr> <tr> <td></td> <td>30. ОАО "Пятигорск"</td> <td></td> <td></td> </tr> <tr> <td></td> <td>31. ОАО "Ставрополь"</td> <td></td> <td></td> </tr> <tr> <td></td> <td>32. ОАО "Пятигорск"</td> <td></td> <td></td> </tr> <tr> <td></td> <td>33. ОАО "Ставрополь"</td> <td></td> <td></td> </tr> <tr> <td></td> <td>34. ОАО "Пятигорск"</td> <td></td> <td></td> </tr> <tr> <td></td> <td>35. ОАО "Ставрополь"</td> <td></td> <td></td> </tr> <tr> <td></td> <td>36. ОАО "Пятигорск"</td> <td></td> <td></td> </tr> <tr> <td></td> <td>37. ОАО "Ставрополь"</td> <td></td> <td></td> </tr> <tr> <td></td> <td>38. ОАО "Пятигорск"</td> <td></td> <td></td> </tr> <tr> <td></td> <td>39. ОАО "Ставрополь"</td> <td></td> <td></td> </tr> <tr> <td></td> <td>40. ОАО "Пятигорск"</td> <td></td> <td></td> </tr> <tr> <td></td> <td>41. ОАО "Ставрополь"</td> <td></td> <td></td> </tr> <tr> <td></td> <td>42. ОАО "Пятигорск"</td> <td></td> <td></td> </tr> <tr> <td></td> <td>43. ОАО "Ставрополь"</td> <td></td> <td></td> </tr> <tr> <td></td> <td>44. ОАО "Пятигорск"</td> <td></td> <td></td> </tr> <tr> <td></td> <td>45. ОАО "Ставрополь"</td> <td></td> <td></td> </tr> <tr> <td></td> <td>46. ОАО "Пятигорск"</td> <td></td> <td></td> </tr> <tr> <td></td> <td>47. ОАО "Ставрополь"</td> <td></td> <td></td> </tr> <tr> <td></td> <td>48. ОАО "Пятигорск"</td> <td></td> <td></td> </tr> <tr> <td></td> <td>49. ОАО "Ставрополь"</td> <td></td> <td></td> </tr> <tr> <td></td> <td>50. ОАО "Пятигорск"</td> <td></td> <td></td> </tr> <tr> <td></td> <td>51. ОАО "Ставрополь"</td> <td></td> <td></td> </tr> <tr> <td></td> <td>52. ОАО "Пятигорск"</td> <td></td> <td></td> </tr> <tr> <td></td> <td>53. ОАО "Ставрополь"</td> <td></td> <td></td> </tr> <tr> <td></td> <td>54. ОАО "Пятигорск"</td> <td></td> <td></td> </tr> <tr> <td></td> <td>55. ОАО "Ставрополь"</td> <td></td> <td></td> </tr> <tr> <td></td> <td>56. ОАО "Пятигорск"</td> <td></td> <td></td> </tr> <tr> <td></td> <td>57. ОАО "Ставрополь"</td> <td></td> <td></td> </tr> <tr> <td></td> <td>58. ОАО "Пятигорск"</td> <td></td> <td></td> </tr> <tr> <td></td> <td>59. ОАО "Ставрополь"</td> <td></td> <td></td> </tr> <tr> <td></td> <td>60. ОАО "Пятигорск"</td> <td></td> <td></td> </tr> <tr> <td></td> <td>61. ОАО "Ставрополь"</td> <td></td> <td></td> </tr> <tr> </tr></table>		граница региона		Охранная зона объектов регионального значения		1-я зона санитарной охраны		Охранная зона объектов федерального значения		2-я зона санитарной охраны		Кладбища с санитарно-охранной зоной		Предприятия с охраняемой зоной		Железные дороги с пассажирскими станциями		1. ОАО "Ставрополь"		Магистральный газопровод с охранной зоной		2. ОАО "Пятигорск"		Хот-водяная теплопровод с1000 м более с охранной зоной		3. ОАО "Ставрополь"		ЛЭП 110 кВ с охранной зоной		4. ОАО "Пятигорск"		Постройки существующие		5. ОАО "Ставрополь"		Постройки проектируемые		6. ОАО "Пятигорск"		Границы 1:2,3 зона ЭО Водоема		7. ОАО "Ставрополь"		Водоемы с водоохранной зоной		8. ОАО "Пятигорск"		Осушки		9. ОАО "Ставрополь"				10. ОАО "Пятигорск"				11. ОАО "Ставрополь"				12. ОАО "Пятигорск"				13. ОАО "Ставрополь"				14. ОАО "Пятигорск"				15. ОАО "Ставрополь"				16. ОАО "Пятигорск"				17. ОАО "Ставрополь"				18. ОАО "Пятигорск"				19. ОАО "Ставрополь"				20. ОАО "Пятигорск"				21. ОАО "Ставрополь"				22. ОАО "Пятигорск"				23. ОАО "Ставрополь"				24. ОАО "Пятигорск"				25. ОАО "Ставрополь"				26. ОАО "Пятигорск"				27. ОАО "Ставрополь"				28. ОАО "Пятигорск"				29. ОАО "Ставрополь"				30. ОАО "Пятигорск"				31. ОАО "Ставрополь"				32. ОАО "Пятигорск"				33. ОАО "Ставрополь"				34. ОАО "Пятигорск"				35. ОАО "Ставрополь"				36. ОАО "Пятигорск"				37. ОАО "Ставрополь"				38. ОАО "Пятигорск"				39. ОАО "Ставрополь"				40. ОАО "Пятигорск"				41. ОАО "Ставрополь"				42. ОАО "Пятигорск"				43. ОАО "Ставрополь"				44. ОАО "Пятигорск"				45. ОАО "Ставрополь"				46. ОАО "Пятигорск"				47. ОАО "Ставрополь"				48. ОАО "Пятигорск"				49. ОАО "Ставрополь"				50. ОАО "Пятигорск"				51. ОАО "Ставрополь"				52. ОАО "Пятигорск"				53. ОАО "Ставрополь"				54. ОАО "Пятигорск"				55. ОАО "Ставрополь"				56. ОАО "Пятигорск"				57. ОАО "Ставрополь"				58. ОАО "Пятигорск"				59. ОАО "Ставрополь"				60. ОАО "Пятигорск"				61. ОАО "Ставрополь"		
	граница региона		Охранная зона объектов регионального значения																																																																																																																																																																																																																																																																		
	1-я зона санитарной охраны		Охранная зона объектов федерального значения																																																																																																																																																																																																																																																																		
	2-я зона санитарной охраны		Кладбища с санитарно-охранной зоной																																																																																																																																																																																																																																																																		
	Предприятия с охраняемой зоной		Железные дороги с пассажирскими станциями																																																																																																																																																																																																																																																																		
	1. ОАО "Ставрополь"		Магистральный газопровод с охранной зоной																																																																																																																																																																																																																																																																		
	2. ОАО "Пятигорск"		Хот-водяная теплопровод с1000 м более с охранной зоной																																																																																																																																																																																																																																																																		
	3. ОАО "Ставрополь"		ЛЭП 110 кВ с охранной зоной																																																																																																																																																																																																																																																																		
	4. ОАО "Пятигорск"		Постройки существующие																																																																																																																																																																																																																																																																		
	5. ОАО "Ставрополь"		Постройки проектируемые																																																																																																																																																																																																																																																																		
	6. ОАО "Пятигорск"		Границы 1:2,3 зона ЭО Водоема																																																																																																																																																																																																																																																																		
	7. ОАО "Ставрополь"		Водоемы с водоохранной зоной																																																																																																																																																																																																																																																																		
	8. ОАО "Пятигорск"		Осушки																																																																																																																																																																																																																																																																		
	9. ОАО "Ставрополь"																																																																																																																																																																																																																																																																				
	10. ОАО "Пятигорск"																																																																																																																																																																																																																																																																				
	11. ОАО "Ставрополь"																																																																																																																																																																																																																																																																				
	12. ОАО "Пятигорск"																																																																																																																																																																																																																																																																				
	13. ОАО "Ставрополь"																																																																																																																																																																																																																																																																				
	14. ОАО "Пятигорск"																																																																																																																																																																																																																																																																				
	15. ОАО "Ставрополь"																																																																																																																																																																																																																																																																				
	16. ОАО "Пятигорск"																																																																																																																																																																																																																																																																				
	17. ОАО "Ставрополь"																																																																																																																																																																																																																																																																				
	18. ОАО "Пятигорск"																																																																																																																																																																																																																																																																				
	19. ОАО "Ставрополь"																																																																																																																																																																																																																																																																				
	20. ОАО "Пятигорск"																																																																																																																																																																																																																																																																				
	21. ОАО "Ставрополь"																																																																																																																																																																																																																																																																				
	22. ОАО "Пятигорск"																																																																																																																																																																																																																																																																				
	23. ОАО "Ставрополь"																																																																																																																																																																																																																																																																				
	24. ОАО "Пятигорск"																																																																																																																																																																																																																																																																				
	25. ОАО "Ставрополь"																																																																																																																																																																																																																																																																				
	26. ОАО "Пятигорск"																																																																																																																																																																																																																																																																				
	27. ОАО "Ставрополь"																																																																																																																																																																																																																																																																				
	28. ОАО "Пятигорск"																																																																																																																																																																																																																																																																				
	29. ОАО "Ставрополь"																																																																																																																																																																																																																																																																				
	30. ОАО "Пятигорск"																																																																																																																																																																																																																																																																				
	31. ОАО "Ставрополь"																																																																																																																																																																																																																																																																				
	32. ОАО "Пятигорск"																																																																																																																																																																																																																																																																				
	33. ОАО "Ставрополь"																																																																																																																																																																																																																																																																				
	34. ОАО "Пятигорск"																																																																																																																																																																																																																																																																				
	35. ОАО "Ставрополь"																																																																																																																																																																																																																																																																				
	36. ОАО "Пятигорск"																																																																																																																																																																																																																																																																				
	37. ОАО "Ставрополь"																																																																																																																																																																																																																																																																				
	38. ОАО "Пятигорск"																																																																																																																																																																																																																																																																				
	39. ОАО "Ставрополь"																																																																																																																																																																																																																																																																				
	40. ОАО "Пятигорск"																																																																																																																																																																																																																																																																				
	41. ОАО "Ставрополь"																																																																																																																																																																																																																																																																				
	42. ОАО "Пятигорск"																																																																																																																																																																																																																																																																				
	43. ОАО "Ставрополь"																																																																																																																																																																																																																																																																				
	44. ОАО "Пятигорск"																																																																																																																																																																																																																																																																				
	45. ОАО "Ставрополь"																																																																																																																																																																																																																																																																				
	46. ОАО "Пятигорск"																																																																																																																																																																																																																																																																				
	47. ОАО "Ставрополь"																																																																																																																																																																																																																																																																				
	48. ОАО "Пятигорск"																																																																																																																																																																																																																																																																				
	49. ОАО "Ставрополь"																																																																																																																																																																																																																																																																				
	50. ОАО "Пятигорск"																																																																																																																																																																																																																																																																				
	51. ОАО "Ставрополь"																																																																																																																																																																																																																																																																				
	52. ОАО "Пятигорск"																																																																																																																																																																																																																																																																				
	53. ОАО "Ставрополь"																																																																																																																																																																																																																																																																				
	54. ОАО "Пятигорск"																																																																																																																																																																																																																																																																				
	55. ОАО "Ставрополь"																																																																																																																																																																																																																																																																				
	56. ОАО "Пятигорск"																																																																																																																																																																																																																																																																				
	57. ОАО "Ставрополь"																																																																																																																																																																																																																																																																				
	58. ОАО "Пятигорск"																																																																																																																																																																																																																																																																				
	59. ОАО "Ставрополь"																																																																																																																																																																																																																																																																				
	60. ОАО "Пятигорск"																																																																																																																																																																																																																																																																				
	61. ОАО "Ставрополь"																																																																																																																																																																																																																																																																				

39																																	
<table border="1"> <tr> <td colspan="2">1. Данные об объекте, в отношении которого предоставляются сведения</td> </tr> <tr> <td>1.1. Кадастровый номер</td> <td>26:33: 000000:19317</td> </tr> <tr> <td>1.2. Вид объекта</td> <td>земельный участок</td> </tr> <tr> <td>1.3. Площадь объекта</td> <td>750 000,00 кв.м</td> </tr> <tr> <td>1.4. Местоположение</td> <td>Ставропольский край, г. Пятигорск, в районе водозаборных сооружений "Скачки-2"</td> </tr> <tr> <td colspan="2">2. Наименование и источник сведений</td> </tr> <tr> <td colspan="2">Фрагмент карты (схемы) границ функциональных зон с отображением параметров планируемого развития (из приложения I к решению Думы города Пятигорска от 28.07.2009г. №68-45 РД «Об утверждении генерального плана муниципального образования города-курорта Пятигорска», в редакции решения Думы города Пятигорска от 29.06.2018г. № 25-27 РД)</td> </tr> <tr> <td colspan="2">2.1. Результат и условные обозначения</td> </tr> <tr> <td colspan="2"> <p>условное обозначение местоположения земельного участка</p> </td> </tr> <tr> <td colspan="2">2.3. Комментарии</td> </tr> <tr> <td colspan="2">Земельный участок входит в границы III зоны санитарной охраны</td> </tr> <tr> <td colspan="2"> <p>Ведущий специалист (подпись, должность) В.А.Кравченко (фамилия, инициалы)</p> <p>Ведущий специалист (подпись, должность) С.С.Малый (фамилия, инициалы)</p> </td> </tr> <tr> <td colspan="2"> <p>Особые отметки:</p> <p>Дата подготовки сведений: 26 декабря 2020 г</p> <p>Актуальность сведений: 180 дней</p> </td> </tr> <tr> <td colspan="2">Лист №4</td> </tr> <tr> <td colspan="2">ККП-71-ППТ.1</td> </tr> <tr> <td colspan="2">Лист 38</td> </tr> </table>		1. Данные об объекте, в отношении которого предоставляются сведения		1.1. Кадастровый номер	26:33: 000000:19317	1.2. Вид объекта	земельный участок	1.3. Площадь объекта	750 000,00 кв.м	1.4. Местоположение	Ставропольский край, г. Пятигорск, в районе водозаборных сооружений "Скачки-2"	2. Наименование и источник сведений		Фрагмент карты (схемы) границ функциональных зон с отображением параметров планируемого развития (из приложения I к решению Думы города Пятигорска от 28.07.2009г. №68-45 РД «Об утверждении генерального плана муниципального образования города-курорта Пятигорска», в редакции решения Думы города Пятигорска от 29.06.2018г. № 25-27 РД)		2.1. Результат и условные обозначения		<p>условное обозначение местоположения земельного участка</p>		2.3. Комментарии		Земельный участок входит в границы III зоны санитарной охраны		<p>Ведущий специалист (подпись, должность) В.А.Кравченко (фамилия, инициалы)</p> <p>Ведущий специалист (подпись, должность) С.С.Малый (фамилия, инициалы)</p>		<p>Особые отметки:</p> <p>Дата подготовки сведений: 26 декабря 2020 г</p> <p>Актуальность сведений: 180 дней</p>		Лист №4		ККП-71-ППТ.1		Лист 38	
1. Данные об объекте, в отношении которого предоставляются сведения																																	
1.1. Кадастровый номер	26:33: 000000:19317																																
1.2. Вид объекта	земельный участок																																
1.3. Площадь объекта	750 000,00 кв.м																																
1.4. Местоположение	Ставропольский край, г. Пятигорск, в районе водозаборных сооружений "Скачки-2"																																
2. Наименование и источник сведений																																	
Фрагмент карты (схемы) границ функциональных зон с отображением параметров планируемого развития (из приложения I к решению Думы города Пятигорска от 28.07.2009г. №68-45 РД «Об утверждении генерального плана муниципального образования города-курорта Пятигорска», в редакции решения Думы города Пятигорска от 29.06.2018г. № 25-27 РД)																																	
2.1. Результат и условные обозначения																																	
<p>условное обозначение местоположения земельного участка</p>																																	
2.3. Комментарии																																	
Земельный участок входит в границы III зоны санитарной охраны																																	
<p>Ведущий специалист (подпись, должность) В.А.Кравченко (фамилия, инициалы)</p> <p>Ведущий специалист (подпись, должность) С.С.Малый (фамилия, инициалы)</p>																																	
<p>Особые отметки:</p> <p>Дата подготовки сведений: 26 декабря 2020 г</p> <p>Актуальность сведений: 180 дней</p>																																	
Лист №4																																	
ККП-71-ППТ.1																																	
Лист 38																																	

41																																					
<table border="1"> <tr> <td colspan="2">1. Данные об объекте, в отношении которого предоставляются сведения</td> </tr> <tr> <td>1.1. Кадастровый номер</td> <td>26:33: 000000:19318</td> </tr> <tr> <td>1.2. Вид объекта</td> <td>земельный участок</td> </tr> <tr> <td>1.3. Площадь объекта</td> <td>170 000,00 кв.м</td> </tr> <tr> <td>1.4. Местоположение</td> <td>Ставропольский край, г. Пятигорск, в районе водозаборных сооружений "Скачки-2" и Новопятигорского озера</td> </tr> <tr> <td colspan="2">2. СВЕДЕНИЯ ОБ ОСОБЫХ УСЛОВИЯХ ИСПОЛЬЗОВАНИЯ ТЕРРИТОРИИ ГОРОДА-КУРОРТА ПЯТИГОРСКА</td> </tr> <tr> <td colspan="2">2.1. Наименование и источник сведений (муниципальный акт)</td> </tr> <tr> <td colspan="2">Фрагмент карты градостроительного зонирования территории муниципального образования города-курорта Пятигорска (из приложения III к решению Думы города Пятигорска от 12.11.2014г. №35-47 РД «Об утверждении Правил землепользования и застройки муниципального образования города-курорта Пятигорска», в редакции решения Думы города Пятигорска от 24.09.2020г. № 39-59 РД)</td> </tr> <tr> <td colspan="2">2.2. Результат</td> </tr> <tr> <td colspan="2"> <p>условное обозначение местоположения земельного участка</p> </td> </tr> <tr> <td colspan="2">3.1.2. Условные обозначения</td> </tr> <tr> <td colspan="2"> <p>Границы города</p> <p>Объекты и памятники с охранной зоной</p> <p>Памятники архитектуры регионального значения</p> <p>Памятники архитектуры федерального значения</p> <p>Памятники архитектуры</p> <p>Памятник культурного наследия - гора "Манук"</p> <p>Старое кладбище</p> <p>Лермонтовский заказник</p> </td> </tr> <tr> <td colspan="2">2.3. Комментарии</td> </tr> <tr> <td colspan="2"> <p>Ведущий специалист (подпись, должность) В.А.Кравченко (фамилия, инициалы)</p> <p>Ведущий специалист (подпись, должность) С.С.Малый (фамилия, инициалы)</p> </td> </tr> <tr> <td colspan="2"> <p>Особые отметки:</p> <p>Дата подготовки сведений: 26 декабря 2020 г</p> <p>Актуальность сведений: 180 дней</p> </td> </tr> <tr> <td colspan="2">Лист №2</td> </tr> <tr> <td colspan="2">ККП-71-ППТ.1</td> </tr> <tr> <td colspan="2">Лист 40</td> </tr> </table>		1. Данные об объекте, в отношении которого предоставляются сведения		1.1. Кадастровый номер	26:33: 000000:19318	1.2. Вид объекта	земельный участок	1.3. Площадь объекта	170 000,00 кв.м	1.4. Местоположение	Ставропольский край, г. Пятигорск, в районе водозаборных сооружений "Скачки-2" и Новопятигорского озера	2. СВЕДЕНИЯ ОБ ОСОБЫХ УСЛОВИЯХ ИСПОЛЬЗОВАНИЯ ТЕРРИТОРИИ ГОРОДА-КУРОРТА ПЯТИГОРСКА		2.1. Наименование и источник сведений (муниципальный акт)		Фрагмент карты градостроительного зонирования территории муниципального образования города-курорта Пятигорска (из приложения III к решению Думы города Пятигорска от 12.11.2014г. №35-47 РД «Об утверждении Правил землепользования и застройки муниципального образования города-курорта Пятигорска», в редакции решения Думы города Пятигорска от 24.09.2020г. № 39-59 РД)		2.2. Результат		<p>условное обозначение местоположения земельного участка</p>		3.1.2. Условные обозначения		<p>Границы города</p> <p>Объекты и памятники с охранной зоной</p> <p>Памятники архитектуры регионального значения</p> <p>Памятники архитектуры федерального значения</p> <p>Памятники архитектуры</p> <p>Памятник культурного наследия - гора "Манук"</p> <p>Старое кладбище</p> <p>Лермонтовский заказник</p>		2.3. Комментарии		<p>Ведущий специалист (подпись, должность) В.А.Кравченко (фамилия, инициалы)</p> <p>Ведущий специалист (подпись, должность) С.С.Малый (фамилия, инициалы)</p>		<p>Особые отметки:</p> <p>Дата подготовки сведений: 26 декабря 2020 г</p> <p>Актуальность сведений: 180 дней</p>		Лист №2		ККП-71-ППТ.1		Лист 40	
1. Данные об объекте, в отношении которого предоставляются сведения																																					
1.1. Кадастровый номер	26:33: 000000:19318																																				
1.2. Вид объекта	земельный участок																																				
1.3. Площадь объекта	170 000,00 кв.м																																				
1.4. Местоположение	Ставропольский край, г. Пятигорск, в районе водозаборных сооружений "Скачки-2" и Новопятигорского озера																																				
2. СВЕДЕНИЯ ОБ ОСОБЫХ УСЛОВИЯХ ИСПОЛЬЗОВАНИЯ ТЕРРИТОРИИ ГОРОДА-КУРОРТА ПЯТИГОРСКА																																					
2.1. Наименование и источник сведений (муниципальный акт)																																					
Фрагмент карты градостроительного зонирования территории муниципального образования города-курорта Пятигорска (из приложения III к решению Думы города Пятигорска от 12.11.2014г. №35-47 РД «Об утверждении Правил землепользования и застройки муниципального образования города-курорта Пятигорска», в редакции решения Думы города Пятигорска от 24.09.2020г. № 39-59 РД)																																					
2.2. Результат																																					
<p>условное обозначение местоположения земельного участка</p>																																					
3.1.2. Условные обозначения																																					
<p>Границы города</p> <p>Объекты и памятники с охранной зоной</p> <p>Памятники архитектуры регионального значения</p> <p>Памятники архитектуры федерального значения</p> <p>Памятники архитектуры</p> <p>Памятник культурного наследия - гора "Манук"</p> <p>Старое кладбище</p> <p>Лермонтовский заказник</p>																																					
2.3. Комментарии																																					
<p>Ведущий специалист (подпись, должность) В.А.Кравченко (фамилия, инициалы)</p> <p>Ведущий специалист (подпись, должность) С.С.Малый (фамилия, инициалы)</p>																																					
<p>Особые отметки:</p> <p>Дата подготовки сведений: 26 декабря 2020 г</p> <p>Актуальность сведений: 180 дней</p>																																					
Лист №2																																					
ККП-71-ППТ.1																																					
Лист 40																																					

40																																							
<p>Управление архитектуры и градостроительства администрации города Пятигорска</p> <p>ИНФОРМАЦИОННАЯ СИСТЕМА ОБЕСПЕЧЕНИЯ ГРАДОСТРОИТЕЛЬНОЙ ДЕЯТЕЛЬНОСТИ ГОРОДА-КУРОРТА ПЯТИГОРСКА</p> <table border="1"> <tr> <td colspan="2">1. Данные об объекте, в отношении которого предоставляются сведения</td> </tr> <tr> <td>1.1. Кадастровый номер</td> <td>26:33: 000000:19318</td> </tr> <tr> <td>1.2. Вид объекта</td> <td>земельный участок</td> </tr> <tr> <td>1.3. Площадь объекта</td> <td>170 000,00 кв.м</td> </tr> <tr> <td>1.4. Местоположение</td> <td>Ставропольский край, г. Пятигорск, в районе водозаборных сооружений "Скачки-2" и Новопятигорского озера</td> </tr> <tr> <td colspan="2">Раздел ИСОГД</td> </tr> <tr> <td colspan="2">IV. "Правила землепользования и застройки, внесение изменений в них"</td> </tr> <tr> <td colspan="2">2. СВЕДЕНИЯ О ГРАДОСТРОИТЕЛЬНОМ ЗОНИРОВАНИИ ТЕРРИТОРИИ ГОРОДА-КУРОРТА ПЯТИГОРСКА</td> </tr> <tr> <td colspan="2">2.1. Наименование и источник сведений (муниципальный акт)</td> </tr> <tr> <td colspan="2">Фрагмент карты градостроительного зонирования территории муниципального образования города-курорта Пятигорска (из приложения I к решению Думы города Пятигорска от 12.11.2014г. №35-47 РД «Об утверждении Правил землепользования и застройки муниципального образования города-курорта Пятигорска», в редакции решения Думы города Пятигорска от 24.09.2020г. № 39-59 РД)</td> </tr> <tr> <td colspan="2">2.2. Результат</td> </tr> <tr> <td colspan="2"> <p>условное обозначение местоположения земельного участка</p> </td> </tr> <tr> <td colspan="2">2.3. Условные обозначения</td> </tr> <tr> <td colspan="2">условное обозначение местоположения земельного участка (в границах указанной зоны)</td> </tr> <tr> <td colspan="2"> <p>Ведущий специалист (подпись, должность) В.А.Кравченко (фамилия, инициалы)</p> <p>Ведущий специалист (подпись, должность) С.С.Малый (фамилия, инициалы)</p> </td> </tr> <tr> <td colspan="2"> <p>Особые отметки:</p> <p>Дата подготовки сведений: 26 декабря 2020 г</p> <p>Актуальность сведений: 180 дней</p> </td> </tr> <tr> <td colspan="2">Лист №1</td> </tr> <tr> <td colspan="2">ККП-71-ППТ.1</td> </tr> <tr> <td colspan="2">Лист 39</td> </tr> </table>		1. Данные об объекте, в отношении которого предоставляются сведения		1.1. Кадастровый номер	26:33: 000000:19318	1.2. Вид объекта	земельный участок	1.3. Площадь объекта	170 000,00 кв.м	1.4. Местоположение	Ставропольский край, г. Пятигорск, в районе водозаборных сооружений "Скачки-2" и Новопятигорского озера	Раздел ИСОГД		IV. "Правила землепользования и застройки, внесение изменений в них"		2. СВЕДЕНИЯ О ГРАДОСТРОИТЕЛЬНОМ ЗОНИРОВАНИИ ТЕРРИТОРИИ ГОРОДА-КУРОРТА ПЯТИГОРСКА		2.1. Наименование и источник сведений (муниципальный акт)		Фрагмент карты градостроительного зонирования территории муниципального образования города-курорта Пятигорска (из приложения I к решению Думы города Пятигорска от 12.11.2014г. №35-47 РД «Об утверждении Правил землепользования и застройки муниципального образования города-курорта Пятигорска», в редакции решения Думы города Пятигорска от 24.09.2020г. № 39-59 РД)		2.2. Результат		<p>условное обозначение местоположения земельного участка</p>		2.3. Условные обозначения		условное обозначение местоположения земельного участка (в границах указанной зоны)		<p>Ведущий специалист (подпись, должность) В.А.Кравченко (фамилия, инициалы)</p> <p>Ведущий специалист (подпись, должность) С.С.Малый (фамилия, инициалы)</p>		<p>Особые отметки:</p> <p>Дата подготовки сведений: 26 декабря 2020 г</p> <p>Актуальность сведений: 180 дней</p>		Лист №1		ККП-71-ППТ.1		Лист 39	
1. Данные об объекте, в отношении которого предоставляются сведения																																							
1.1. Кадастровый номер	26:33: 000000:19318																																						
1.2. Вид объекта	земельный участок																																						
1.3. Площадь объекта	170 000,00 кв.м																																						
1.4. Местоположение	Ставропольский край, г. Пятигорск, в районе водозаборных сооружений "Скачки-2" и Новопятигорского озера																																						
Раздел ИСОГД																																							
IV. "Правила землепользования и застройки, внесение изменений в них"																																							
2. СВЕДЕНИЯ О ГРАДОСТРОИТЕЛЬНОМ ЗОНИРОВАНИИ ТЕРРИТОРИИ ГОРОДА-КУРОРТА ПЯТИГОРСКА																																							
2.1. Наименование и источник сведений (муниципальный акт)																																							
Фрагмент карты градостроительного зонирования территории муниципального образования города-курорта Пятигорска (из приложения I к решению Думы города Пятигорска от 12.11.2014г. №35-47 РД «Об утверждении Правил землепользования и застройки муниципального образования города-курорта Пятигорска», в редакции решения Думы города Пятигорска от 24.09.2020г. № 39-59 РД)																																							
2.2. Результат																																							
<p>условное обозначение местоположения земельного участка</p>																																							
2.3. Условные обозначения																																							
условное обозначение местоположения земельного участка (в границах указанной зоны)																																							
<p>Ведущий специалист (подпись, должность) В.А.Кравченко (фамилия, инициалы)</p> <p>Ведущий специалист (подпись, должность) С.С.Малый (фамилия, инициалы)</p>																																							
<p>Особые отметки:</p> <p>Дата подготовки сведений: 26 декабря 2020 г</p> <p>Актуальность сведений: 180 дней</p>																																							
Лист №1																																							
ККП-71-ППТ.1																																							
Лист 39																																							

42																																	
<table border="1"> <tr> <td colspan="2">1. Данные об объекте, в отношении которого предоставляются сведения</td> </tr> <tr> <td>1.1. Кадастровый номер</td> <td>26:33: 000000:19318</td> </tr> <tr> <td>1.2. Вид объекта</td> <td>земельный участок</td> </tr> <tr> <td>1.3. Площадь объекта</td> <td>170 000,00 кв.м</td> </tr> <tr> <td>1.4. Местоположение</td> <td>Ставропольский край, г. Пятигорск, в районе водозаборных сооружений "Скачки-2" и Новопятигорского озера</td> </tr> <tr> <td colspan="2">2. Наименование и источник сведений</td> </tr> <tr> <td colspan="2">Фрагмент карты градостроительного зонирования территории муниципального образования города-курорта Пятигорска (из приложения III к решению Думы города Пятигорска от 12.11.2014г. №35-47 РД «Об утверждении Правил землепользования и застройки муниципального образования города-курорта Пятигорска», в редакции решения Думы города Пятигорска от 24.09.2020г. № 39-59 РД)</td> </tr> <tr> <td colspan="2">2.1. Результат</td> </tr> <tr> <td colspan="2"> <p>условное обозначение местоположения земельного участка</p> <p>комментарий: земельный участок входит в водоохранную зону водоема; в зону сильного, умеренного, слабого подтопления</p> </td> </tr> <tr> <td colspan="2">2.2. Условные обозначения</td> </tr> <tr> <td colspan="2"> <p>границы города</p> <p>1-я зона санитарной охраны</p> <p>2-я зона санитарной охраны</p> <p>Предприятия с охранной зоной</p> <p>1. ОАО "Элмод"</p> <p>2. ОАО "Пятигорский завод "Импел"</p> <p>3. ОАО "Станкострой"</p> <p>4. ОАО "Пятигорскстекло"</p> <p>5. ОАО "Пятигорский заводоборудования"</p> <p>6. Пятигорский заводоборудования</p> <p>7. ОАО "Агропром"</p> <p>8. ЗАО "ЮМ. Пластик"</p> <p>9. ООО "Самитер-Ф"</p> <p>10. ТП "Промышленно-коммунальное предприятие"</p> <p>11. МУП "ПТЭС"</p> <p>12. ОАО "Железобетон"</p> <p>13. ЗАО "Пятигорскстекло"</p> <p>14. Суксунское предприятие</p> <p>15. ООО "Амф"</p> <p>16. ООО "Текс"</p> <p>17. МУП "ПТЭС"</p> <p>АЭС с санитарно-охранной зоной</p> <p>Котельные с санитарно-охранной зоной</p> <p>Зоны заповедия</p> <p>Охраняемые памятники археологии</p> <p>Охраняемая зона объектов регионального значения</p> <p>Охраняемая зона объектов федерального значения</p> <p>Кладбище с санитарно-охранной зоной</p> <p>Железные дороги с токовой отсечкой</p> <p>Магистральный газопровод с охранной зоной</p> <p>Линейный водопровод с охранной зоной</p> <p>Канализация с охранной зоной</p> <p>ЛЭП 110 кВ с охранной зоной</p> <p>Подстанции существующие</p> <p>Подстанции проектируемые</p> <p>Граница 1,2,3 пояса ЗСО водоема</p> <p>Водохранилища с охранной зоной</p> <p>Осадки</p> </td> </tr> <tr> <td colspan="2"> <p>Ведущий специалист (подпись, должность) В.А.Кравченко (фамилия, инициалы)</p> <p>Ведущий специалист (подпись, должность) С.С.Малый (фамилия, инициалы)</p> </td> </tr> <tr> <td colspan="2"> <p>Особые отметки:</p> <p>Дата подготовки сведений: 26 декабря 2020 г</p> <p>Актуальность сведений: 180 дней</p> </td> </tr> <tr> <td colspan="2">Лист №3</td> </tr> <tr> <td colspan="2">ККП-71-ППТ.1</td> </tr> <tr> <td colspan="2">Лист 41</td> </tr> </table>		1. Данные об объекте, в отношении которого предоставляются сведения		1.1. Кадастровый номер	26:33: 000000:19318	1.2. Вид объекта	земельный участок	1.3. Площадь объекта	170 000,00 кв.м	1.4. Местоположение	Ставропольский край, г. Пятигорск, в районе водозаборных сооружений "Скачки-2" и Новопятигорского озера	2. Наименование и источник сведений		Фрагмент карты градостроительного зонирования территории муниципального образования города-курорта Пятигорска (из приложения III к решению Думы города Пятигорска от 12.11.2014г. №35-47 РД «Об утверждении Правил землепользования и застройки муниципального образования города-курорта Пятигорска», в редакции решения Думы города Пятигорска от 24.09.2020г. № 39-59 РД)		2.1. Результат		<p>условное обозначение местоположения земельного участка</p> <p>комментарий: земельный участок входит в водоохранную зону водоема; в зону сильного, умеренного, слабого подтопления</p>		2.2. Условные обозначения		<p>границы города</p> <p>1-я зона санитарной охраны</p> <p>2-я зона санитарной охраны</p> <p>Предприятия с охранной зоной</p> <p>1. ОАО "Элмод"</p> <p>2. ОАО "Пятигорский завод "Импел"</p> <p>3. ОАО "Станкострой"</p> <p>4. ОАО "Пятигорскстекло"</p> <p>5. ОАО "Пятигорский заводоборудования"</p> <p>6. Пятигорский заводоборудования</p> <p>7. ОАО "Агропром"</p> <p>8. ЗАО "ЮМ. Пластик"</p> <p>9. ООО "Самитер-Ф"</p> <p>10. ТП "Промышленно-коммунальное предприятие"</p> <p>11. МУП "ПТЭС"</p> <p>12. ОАО "Железобетон"</p> <p>13. ЗАО "Пятигорскстекло"</p> <p>14. Суксунское предприятие</p> <p>15. ООО "Амф"</p> <p>16. ООО "Текс"</p> <p>17. МУП "ПТЭС"</p> <p>АЭС с санитарно-охранной зоной</p> <p>Котельные с санитарно-охранной зоной</p> <p>Зоны заповедия</p> <p>Охраняемые памятники археологии</p> <p>Охраняемая зона объектов регионального значения</p> <p>Охраняемая зона объектов федерального значения</p> <p>Кладбище с санитарно-охранной зоной</p> <p>Железные дороги с токовой отсечкой</p> <p>Магистральный газопровод с охранной зоной</p> <p>Линейный водопровод с охранной зоной</p> <p>Канализация с охранной зоной</p> <p>ЛЭП 110 кВ с охранной зоной</p> <p>Подстанции существующие</p> <p>Подстанции проектируемые</p> <p>Граница 1,2,3 пояса ЗСО водоема</p> <p>Водохранилища с охранной зоной</p> <p>Осадки</p>		<p>Ведущий специалист (подпись, должность) В.А.Кравченко (фамилия, инициалы)</p> <p>Ведущий специалист (подпись, должность) С.С.Малый (фамилия, инициалы)</p>		<p>Особые отметки:</p> <p>Дата подготовки сведений: 26 декабря 2020 г</p> <p>Актуальность сведений: 180 дней</p>		Лист №3		ККП-71-ППТ.1		Лист 41	
1. Данные об объекте, в отношении которого предоставляются сведения																																	
1.1. Кадастровый номер	26:33: 000000:19318																																
1.2. Вид объекта	земельный участок																																
1.3. Площадь объекта	170 000,00 кв.м																																
1.4. Местоположение	Ставропольский край, г. Пятигорск, в районе водозаборных сооружений "Скачки-2" и Новопятигорского озера																																
2. Наименование и источник сведений																																	
Фрагмент карты градостроительного зонирования территории муниципального образования города-курорта Пятигорска (из приложения III к решению Думы города Пятигорска от 12.11.2014г. №35-47 РД «Об утверждении Правил землепользования и застройки муниципального образования города-курорта Пятигорска», в редакции решения Думы города Пятигорска от 24.09.2020г. № 39-59 РД)																																	
2.1. Результат																																	
<p>условное обозначение местоположения земельного участка</p> <p>комментарий: земельный участок входит в водоохранную зону водоема; в зону сильного, умеренного, слабого подтопления</p>																																	
2.2. Условные обозначения																																	
<p>границы города</p> <p>1-я зона санитарной охраны</p> <p>2-я зона санитарной охраны</p> <p>Предприятия с охранной зоной</p> <p>1. ОАО "Элмод"</p> <p>2. ОАО "Пятигорский завод "Импел"</p> <p>3. ОАО "Станкострой"</p> <p>4. ОАО "Пятигорскстекло"</p> <p>5. ОАО "Пятигорский заводоборудования"</p> <p>6. Пятигорский заводоборудования</p> <p>7. ОАО "Агропром"</p> <p>8. ЗАО "ЮМ. Пластик"</p> <p>9. ООО "Самитер-Ф"</p> <p>10. ТП "Промышленно-коммунальное предприятие"</p> <p>11. МУП "ПТЭС"</p> <p>12. ОАО "Железобетон"</p> <p>13. ЗАО "Пятигорскстекло"</p> <p>14. Суксунское предприятие</p> <p>15. ООО "Амф"</p> <p>16. ООО "Текс"</p> <p>17. МУП "ПТЭС"</p> <p>АЭС с санитарно-охранной зоной</p> <p>Котельные с санитарно-охранной зоной</p> <p>Зоны заповедия</p> <p>Охраняемые памятники археологии</p> <p>Охраняемая зона объектов регионального значения</p> <p>Охраняемая зона объектов федерального значения</p> <p>Кладбище с санитарно-охранной зоной</p> <p>Железные дороги с токовой отсечкой</p> <p>Магистральный газопровод с охранной зоной</p> <p>Линейный водопровод с охранной зоной</p> <p>Канализация с охранной зоной</p> <p>ЛЭП 110 кВ с охранной зоной</p> <p>Подстанции существующие</p> <p>Подстанции проектируемые</p> <p>Граница 1,2,3 пояса ЗСО водоема</p> <p>Водохранилища с охранной зоной</p> <p>Осадки</p>																																	
<p>Ведущий специалист (подпись, должность) В.А.Кравченко (фамилия, инициалы)</p> <p>Ведущий специалист (подпись, должность) С.С.Малый (фамилия, инициалы)</p>																																	
<p>Особые отметки:</p> <p>Дата подготовки сведений: 26 декабря 2020 г</p> <p>Актуальность сведений: 180 дней</p>																																	
Лист №3																																	
ККП-71-ППТ.1																																	
Лист 41																																	

43

1. Данные об объекте, в отношении которого предоставляются сведения

1.1. Кадастровый номер: 26:33: 000000:19318

1.2. Вид объекта: земельный участок

1.3. Площадь объекта: 170 000,00 кв.м

1.4. Местоположение: Ставропольский край, г. Пятигорск, в районе водозаборных сооружений "Скачки-2" и Новопятигорского озера

2. Наименование и источник сведений: Фрагмент карты (схемы) границ функциональных зон с отображением параметров планируемого развития (из приложения 1 к решению Думы города Пятигорска от 28.07.2009г. №68-45 РД «Об утверждении генерального плана муниципального образования города-курорта Пятигорска», в редакции решения Думы города Пятигорска от 29.06.2018г. № 25-27 РД)

2.1. Результат и условные обозначения

2.3. Комментарий: Земельный участок входит в границы III зоны санитарной охраны

Ведущий специалист (подпись, инициалы, фамилия): В.А.Кравченко

Ведущий специалист (подпись, инициалы, фамилия): С.С.Малый

Особые отметки: Лист №4

Дата подготовки сведений: 26 декабря 2020 г.

Актуальность сведений: 180 дней

Изм. Кол.уч. Лист N док. Подп. Дата

ККП-71-ППТ.1

Лист 42

44

Общество с ограниченной ответственностью «ККП-Проект»

И.О. Начальника управления градостроительства г. Пятигорска: Д.И. Укленю

Разработка ППТ и ПМТ

Уважаемый Дмитрий Игоревич!

В рамках муниципального контракта №71 по разработке документации по планировке территории (проекта планировки территории и проекта межевания территории) для размещения образовательного центра и жилого микрорайона для строительства индивидуальных жилых домов для многодетных семей, Ставропольский край, городской округ: город-курорт Пятигорск, село Золотуха, земельные участки с кадастровыми номерами 26:33:000000:19317 и 26:33:000000:19318 в районе водозаборных сооружений «Скачки-2» просим согласно п. 1.11 технического задания предоставить следующие материалы:

- технические условия;
- правоустанавливающие документы на земельные участки и объекты капитального строительства, расположенные в границах проектирования документации по планировке территории;
- информация о размещении объектов местного, регионального, федерального значения в границах проектирования документации по планировке территории;
- информация о наличии зон с особыми условиями использования территории;
- информация о характеристиках планируемого развития территории;
- информация об очередности планируемого развития территории.

Директор: А.Е. Кроп

Изм. Кол.уч. Лист N док. Подп. Дата

ККП-71-ППТ.1

Лист 43

45

Выписка из Единого государственного реестра недвижимости об основных характеристиках и зарегистрированных правах на объект недвижимости

Сведения об основных характеристиках объекта недвижимости

На основании запроса от 25.12.2020, поступившего на рассмотрение 25.12.2020, сообщаем, что согласно выписке Единого государственного реестра недвижимости:

Раздел 1 Лист 1

Земельный участок

Вид объекта недвижимости

Лист №1 Раздел 1

Всего листов раздела 1: 1

Всего разделов: 3

Всего листов выписки: 3

28 декабря 2020г. № КУВМ-002/2020-52142845

Кадастровый номер: 26:33:000000:19317

Номер кадастрового квартала: 26:33:000000

Дата присвоения кадастрового номера: 06.03.2015

Решение исполнительного государственного учета: данные отсутствуют

Адрес (местоположение): Ставропольский край, г. Пятигорск, в районе водозаборных сооружений "Скачки-2"

Площадь, кв.м: 770000 +/- 303

Кадастровая стоимость, руб.: 851025000

Кадастровые номера расположенных в границах земельного участка объектов недвижимости: данные отсутствуют

Категория земель: Земли населенных пунктов

Вид разрешенного использования: для размещения детского некоммерческого товарищества (и, в очередь), для детского строительства

Сведения об объекте недвижимости имеют статус "актуальные"

Статус земель об объекте недвижимости: Граница земельного участка состоит из 2 изотур.

Объект отчуждения: Воронцов Дмитрий Юрьевич (представитель заявителя), Заявитель: АДМИНИСТРАЦИЯ ГОРОДА ПЯТИГОРСКА

Получатель выписки:

Изм. Кол.уч. Лист N док. Подп. Дата

ККП-71-ППТ.1

Лист 44

46

Выписка из Единого государственного реестра недвижимости об основных характеристиках и зарегистрированных правах на объект недвижимости

Сведения о зарегистрированных правах

Земельный участок

Вид объекта недвижимости

Лист №1 Раздел 2

Всего листов раздела 2: 1

Всего разделов: 3

Всего листов выписки: 3

28 декабря 2020г. № КУВМ-002/2020-52142845

Кадастровый номер: 26:33:000000:19317

1. Правообладатель (правообладатели): 1.1. Муниципальное образование город-курорт Пятигорск

2. Вид, номер и дата государственной регистрации права: 2.1. Собственность 26:06:018-26:028/202/2015-4931/1 27.07.2015 12:04:08

4. Ограничение права и обременение объекта недвижимости: не зарегистрировано

5. Сведения о наличии решения об изъятии объекта недвижимости для государственных и муниципальных нужд: данные отсутствуют

6. Сведения об осуществлении государственной регистрации сделок, права, ограничения права без необходимого в силу закона согласия третьего лица, органа: данные отсутствуют

Изм. Кол.уч. Лист N док. Подп. Дата

ККП-71-ППТ.1

Лист 45

49

Раздел 2 Лист 2

Выписка из Единого государственного реестра недвижимости об основных характеристиках и зарегистрированных правах на объект недвижимости

Сведения о зарегистрированных правах

Земельный участок			
вид объекта недвижимости			
Лист №1	Раздел 2	Всего листов раздела 2: 1	Всего разделов: 3
28 декабря 2020г. № КУИН-002/2020-0143034		Всего листов выписки: 3	
Кадастровый номер:		26-33-000000-19318	
1	Правообладатель (правообладатели)	1.1	Муниципальное образование город-курорт Питеребург
2	Вид, номер и дата государственной регистрации права:	2.1	Собственность 26-26/028-26/028/202/2015-4928/1 27.07.2015 12:12:15
4	Ограничение прав и обременение объекта недвижимости	не зарегистрировано	
5	Сведения о наличии решения об изъятии объекта недвижимости для государственных и муниципальных нужд	данные отсутствуют	
6	Сведения об осуществлении государственной регистрации сделки, права, ограничения права без необходимого в силу закона согласия третьего лица, органа:	данные отсутствуют	

полное наименование должности	подпись	инициалы, фамилия
-------------------------------	---------	-------------------

М.П.

ККП-71-ППТ.1

Лист

48

50

Раздел 3 Лист 3

Выписка из Единого государственного реестра недвижимости об основных характеристиках и зарегистрированных правах на объект недвижимости

Описание местоположения земельного участка

Земельный участок			
вид объекта недвижимости			
Лист №1 Раздел 3	Всего листов раздела 3 1	Всего разделов 3	Всего листов выписки 3
28 декабря 2020г. № КУИИ-001/2020-52143036			
Кадастровый номер		26:33:000000:19318	
План (чертеж, схема) земельного участка			

51

1 из 11
сведения из раздела IV
ИСОГД города-курорта Пятигорска

Управление архитектуры и градостроительства администрации города
Пятигорска

ИНФОРМАЦИОННАЯ СИСТЕМА ОБЕСПЕЧЕНИЯ
ГРАДОСТРОИТЕЛЬНОЙ ДЕЯТЕЛЬНОСТИ
ГОРОДА-КУРОРТА ПЯТИГОРСКА

СВЕДЕНИЯ
О ВИДАХ РАЗРЕШЕННОГО ИСПОЛЬЗОВАНИЯ,
ПРЕДЕЛЬНЫХ РАЗМЕРАХ ЗЕМЕЛЬНЫХ УЧАСТКОВ И ПРЕДЕЛЬНЫХ
ПАРАМЕТРАХ РАЗРЕШЕННОГО СТРОИТЕЛЬСТВА, РЕКОНСТРУКЦИИ
ОБЪЕКТОВ КАПИТАЛЬНОГО СТРОИТЕЛЬСТВА

«Ж-1» Для индивидуального жилищного строительства.

В зоне «Ж-1» Для индивидуального жилищного строительства, в части видов
разрешенного использования земельных участков и объектов капитального
строительства, устанавливаются следующие градостроительные регламенты:

Разрешенный вид использования земельного участка	Разрешенный вид использования объекта капитального строительства	Код <*>
ОСНОВНЫЕ ВИДЫ РАЗРЕШЕННОГО ИСПОЛЬЗОВАНИЯ ЗЕМЕЛЬНЫХ УЧАСТКОВ И ОБЪЕКТОВ КАПИТАЛЬНОГО СТРОИТЕЛЬСТВА		
Для индивидуального жилищного строительства	Размещение жилого дома (отдельно стоящего здания количеством надземных этажей не более чем три, высотой не более двадцати метров, которое состоит из комнат и помещений вспомогательного использования, предназначенных для удовлетворения гражданами бытовых и иных нужд, связанных с их проживанием в таком здании, не предназначенного для раздела на самостоятельные объекты недвижимости)	2.1
Ведение огородничества	Осуществление отдыха и (или) выращивания гражданами для собственных нужд сельскохозяйственных культур;	13.1

Изм. Кол.уч. Лист N док. Подп. Дата

ККП-71-ППТ.1

Лист
50

52

2 из 11
сведения из раздела IV
ИСОГД города-курорта Пятигорска

	размещение хозяйственных построек, не являющихся объектами недвижимости, предназначенных для хранения инвентаря и урожая сельскохозяйственных культур	
Ведение садоводства	Осуществление отдыха и (или) выращивания гражданами для собственных нужд сельскохозяйственных культур; размещение для собственных нужд садового дома, жилого дома, указанного в описании вида разрешенного использования с кодом 2.1, хозяйственных построек и гаражей	13.2
Предоставление коммунальных услуг	Размещение зданий и сооружений, обеспечивающих поставку воды, тепла, электричества, газа, отвод канализационных стоков, очистку и уборку объектов недвижимости (котельных, водозаборов, очистных сооружений, насосных станций, водопроводов, линий электропередач, трансформаторных подстанций, газопроводов, линий связи, телефонных станций, канализаций, стоянок, гаражей и мастерских для обслуживания уборочной и аварийной техники, сооружений, необходимых для сбора и плавки снега)	3.1.1
УСЛОВНО РАЗРЕШЕННЫЕ ВИДЫ ИСПОЛЬЗОВАНИЯ ЗЕМЕЛЬНЫХ УЧАСТКОВ И ОБЪЕКТОВ КАПИТАЛЬНОГО СТРОИТЕЛЬСТВА		
Малоэтажная многоквартирная жилая застройка	Размещение малоэтажных многоквартирных домов (многоквартирные дома высотой до 4 этажей, включая мансардный)	2.1.1
Блокированная жилая застройка	Размещение жилого дома, имеющего одну или несколько общих стен с соседними жилыми домами	2.3

Изм. Кол.уч. Лист N док. Подп. Дата

ККП-71-ППТ.1

Лист
51

53

3 из 11
сведения из раздела IV
ИСОГД города-курорта Пятигорска

	(количеством этажей не более чем три, при общем количестве совмещенных домов не более десяти и каждый из которых предназначен для проживания одной семьи, имеет общую стену (общие стены) без проемов с соседним домом или соседними домами, расположен на отдельном земельном участке и имеет выход на территорию общего пользования (жилые дома блокированной застройки)	
Административные здания организаций, обеспечивающих предоставление коммунальных услуг	Размещение зданий, предназначенных для приема физических и юридических лиц в связи с предоставлением им коммунальных услуг	3.1.2
Оказание социальной помощи населению	Размещение зданий, предназначенных для служб психологической и бесплатной юридической помощи, социальных, пенсионных и иных служб (службы занятости населения, пункты питания малоимущих граждан), в которых осуществляется прием граждан по вопросам оказания социальной помощи и назначения социальных или пенсионных выплат, а также для размещения общественных некоммерческих организаций: некоммерческих фондов, благотворительных организаций, клубов по интересам	3.2.2
Оказание услуг связи	Размещение зданий, предназначенных для размещения пунктов оказания услуг почтовой, телеграфной, междугородней и международной телефонной связи	3.2.3
Бытовое обслуживание	Размещение объектов капитального строительства, предназначенных для	3.3

Изм. Кол.уч. Лист N док. Подп. Дата

ККП-71-ППТ.1

Лист
52

54

4 из 11
сведения из раздела IV
ИСОГД города-курорта Пятигорска

	оказания населению или организациям бытовых услуг (мастерские мелкого ремонта, ателье, бани, парикмахерские, прачечные, химчистки, похоронные бюро)	
Амбулаторно- поликлиническое обслуживание	Размещение объектов капитального строительства, предназначенных для оказания гражданам амбулаторно- поликлинической медицинской помощи (поликлиники, фельдшерские пункты, пункты здравоохранения, центры матери и ребенка, диагностические центры, молочные кухни, станции донорства крови, клинические лаборатории)	3.4.1
Дошкольное, начальное и среднее общее образование	Размещение объектов капитального строительства, предназначенных для просвещения, дошкольного, начального и среднего общего образования (детские ясли, детские сады, школы, лицеи, гимназии, художественные, музыкальные школы, образовательные кружки и иные организации, осуществляющие деятельность по воспитанию, образованию и просвещению), в том числе зданий, спортивных сооружений, предназначенных для занятия обучающихся физической культурой и спортом	3.5.1
Объекты культурно- досуговой деятельности	Размещение зданий, предназначенных для размещения музеев, выставочных залов, художественных галерей, домов культуры, библиотек, кинотеатров и кинзалов, театров, филармоний, концертных залов, планетариев	3.6.1
Государственное управление	Размещение зданий, предназначенных для размещения государственных органов, государственного	3.8.1

Изм. Кол.уч. Лист N док. Подп. Дата

ККП-71-ППТ.1

Лист
53

55

5 из 11
сведения из раздела IV
ИСОГД города-курорта Пятигорска

	пенсионного фонда, органов местного самоуправления, судов, а также организаций, непосредственно обеспечивающих их деятельность или оказывающих государственные и (или) муниципальные услуги	
Амбулаторное ветеринарное обслуживание	Размещение объектов капитального строительства, предназначенных для оказания ветеринарных услуг без содержания животных	3.10.1
Деловое управление	Размещение объектов капитального строительства с целью: размещения объектов управленческой деятельности, не связанной с государственным или муниципальным управлением и оказанием услуг, а также с целью обеспечения совершения сделок, не требующих передачи товара в момент их совершения между организациями, в том числе биржевая деятельность (за исключением банковской и страховой деятельности)	4.1
Магазины	Размещение объектов капитального строительства, предназначенных для продажи товаров, торговая площадь которых составляет до 5000 кв. м	4.4
Банковская и страховая деятельность	Размещение объектов капитального строительства, предназначенных для размещения организаций, оказывающих банковские и страховые услуги	4.5
Общественное питание	Размещение объектов капитального строительства в целях устройства мест общественного питания (рестораны, кафе, столовые, закусочные, бары)	4.6
Гостиничное обслуживание	Размещение гостиниц, а также иных зданий, используемых с целью	4.7

ККП-71-ППТ.1

Лист 54

Изм. Кол.уч. Лист N док. Подп. Дата

Изм. Кол.уч. Лист N док. Подп. Дата

57

7 из 11
сведения из раздела IV
ИСОГД города-курорта Пятигорска

	размещение индивидуальных гаражей и хозяйственных построек	
Малоэтажная многоквартирная жилая застройка	обустройство спортивных и детских площадок, площадок для отдыха; размещение объектов обслуживания жилой застройки во встроенных, пристроенных и встроенно-пристроенных помещениях малоэтажного многоквартирного дома, если общая площадь таких помещений в малоэтажном многоквартирном доме не составляет более 15% общей площади помещений дома	2.1.1
Блокированная жилая застройка	разведение декоративных и плодовых деревьев, овощных и ягодных культур; размещение индивидуальных гаражей и иных вспомогательных сооружений; обустройство спортивных и детских площадок, площадок для отдыха	2.3

Предельные (минимальные и (или) максимальные) размеры земельных участков и предельные параметры разрешенного строительства, реконструкции объектов капитального строительства:

1. Предельные (минимальные и (или) максимальные) размеры земельных участков, в том числе их площадь:

максимальная площадь земельных участков с целью предоставления для индивидуального жилищного строительства – 1200 м²;

минимальная площадь земельных участков с целью предоставления для индивидуального жилищного строительства – 500 м²;

минимальная площадь земельных участков, образованных при разделе, объединении, перераспределении земельных участков или выделе из земельных участков и (или) земель, находящихся в муниципальной собственности, для индивидуального жилищного строительства – 200 м²;

максимальная площадь земельных участков в существующей застройке, образуемых при разделе, объединении, перераспределении земельных участков и (или) земель, находящихся в муниципальной собственности, для индивидуального жилищного строительства – не более 20000 м²;

максимальная площадь земельных участков с целью предоставления для огородничества, не выходящих за красную линию, образованных из земель, находящихся в муниципальной собственности, – 1500 м²;

минимальная площадь земельных участков с целью предоставления для огородничества, не выходящих за красную линию, образованных из земель, находящихся в муниципальной собственности, не подлежит установлению;

максимальная площадь земельных участков в существующей застройке, образуемых при разделе, объединении, перераспределении земельных участков и (или) земель, находящихся в муниципальной собственности, с целью предоставления для огородничества – не более 20000 м²;

минимальная и максимальная площади земельного участка для объекта условно разрешенного вида использования – не подлежат установлению.

2. Минимальные отступы от границ земельных участков в целях определения мест допустимого размещения зданий, строений, сооружений, за пределами которых запрещено строительство зданий, строений, сооружений:

минимальные отступы от границ земельных участков в целях определения мест допустимого размещения зданий, строений, сооружений – 3 м*;

для размещения линейных объектов с кодом 3.1.1 – не подлежат установлению;

* допускается уменьшение отступов от границ земельных участков при условии предоставления письменного согласия смежных землепользователей и соблюдения технических регламентов, санитарных и противопожарных требований.

3. Предельное количество этажей или предельная высота зданий, строений, сооружений:

предельное количество надземных этажей основных строений – 3;

предельная высота основных строений – 20 метров;

предельная высота подсобных, вспомогательных зданий от уровня земли до верха плоской кровли – 3,5 м, до конька скатной кровли – 6 м;

предельное количество надземных этажей для объекта условно разрешенного вида использования – 3.

4. Максимальный процент застройки в границах земельного участка, определяемый как отношение суммарной площади земельного участка, которая может быть застроена, ко всей площади земельного участка:

для жилой застройки – 40 %;

для размещения линейных объектов с кодом 3.1.1 – не подлежит установлению.

Для объектов условно разрешенного вида использования земельных участков:

для жилой застройки с кодами 2.1.1 и 2.3 – в соответствии с параметрами зоны «Ж-2»;

для объектов с кодами 3.1.2, 3.2.2, 3.2.3, 3.3, 3.4.1, 3.5.1, 3.6.1, 3.8.1, 3.10.1, 9.3 – в соответствии с параметрами зоны «Ос»;

для объектов с кодами 4.1, 4.4, 4.5, 4.6, 4.7, 4.9, 5.1.2 – в соответствии с параметрами зоны «Од»;

5. Иные предельные параметры:

Минимальные отступы от границ земельных участков в целях определения мест допустимого размещения зданий, строений, сооружений:

ККП-71-ППТ.1

Лист 56

Изм. Кол.уч. Лист N док. Подп. Дата

Изм. Кол.уч. Лист N док. Подп. Дата

56

6 из 11
сведения из раздела IV
ИСОГД города-курорта Пятигорска

	извлечения предпринимательской выгоды из предоставления жилого помещения для временного проживания в них	
Служебные гаражи	Размещение постоянных или временных гаражей, стоянок для хранения служебного автотранспорта, используемого в целях осуществления видов деятельности, предусмотренных видами разрешенного использования с кодами 3.0, 4.0, а также для стоянки и хранения транспортных средств общего пользования, в том числе в депо	4.9
Обеспечение занятий спортом в помещениях	Размещение спортивных клубов, спортивных залов, бассейнов, физкультурно-оздоровительных комплексов в зданиях и сооружениях	5.1.2
Историко-культурная деятельность	Сохранение и изучение объектов культурного наследия народов Российской Федерации (памятников истории и культуры), в том числе: объектов археологического наследия, достопримечательных мест, мест бытования исторических промыслов, производств и ремесел, исторических поселений, действующих военных и гражданских захоронений, объектов культурного наследия, хозяйственная деятельность, являющаяся историческим промыслом или ремеслом, а также хозяйственная деятельность, обеспечивающая познавательный туризм	9.3

ВСПОМОГАТЕЛЬНЫЕ ВИДЫ РАЗРЕШЕННОГО ИСПОЛЬЗОВАНИЯ ЗЕМЕЛЬНЫХ УЧАСТКОВ И ОБЪЕКТОВ КАПИТАЛЬНОГО СТРОИТЕЛЬСТВА

Для индивидуального жилищного строительства	Выращивание сельскохозяйственных культур;	2.1
---	---	-----

ККП-71-ППТ.1

Лист 55

Изм. Кол.уч. Лист N док. Подп. Дата

Изм. Кол.уч. Лист N док. Подп. Дата

58

8 из 11
сведения из раздела IV
ИСОГД города-курорта Пятигорска

находящихся в муниципальной собственности, – 1500 м²;

минимальная площадь земельных участков с целью предоставления для огородничества, не выходящих за красную линию, образованных из земель, находящихся в муниципальной собственности, не подлежит установлению;

максимальная площадь земельных участков в существующей застройке, образуемых при разделе, объединении, перераспределении земельных участков и (или) земель, находящихся в муниципальной собственности, с целью предоставления для огородничества – не более 20000 м²;

минимальная и максимальная площади земельного участка для объекта условно разрешенного вида использования – не подлежат установлению.

2. Минимальные отступы от границ земельных участков в целях определения мест допустимого размещения зданий, строений, сооружений, за пределами которых запрещено строительство зданий, строений, сооружений:

минимальные отступы от границ земельных участков в целях определения мест допустимого размещения зданий, строений, сооружений – 3 м*;

для размещения линейных объектов с кодом 3.1.1 – не подлежат установлению;

* допускается уменьшение отступов от границ земельных участков при условии предоставления письменного согласия смежных землепользователей и соблюдения технических регламентов, санитарных и противопожарных требований.

3. Предельное количество этажей или предельная высота зданий, строений, сооружений:

предельное количество надземных этажей основных строений – 3;

предельная высота основных строений – 20 метров;

предельная высота подсобных, вспомогательных зданий от уровня земли до верха плоской кровли – 3,5 м, до конька скатной кровли – 6 м;

предельное количество надземных этажей для объекта условно разрешенного вида использования – 3.

4. Максимальный процент застройки в границах земельного участка, определяемый как отношение суммарной площади земельного участка, которая может быть застроена, ко всей площади земельного участка:

для жилой застройки – 40 %;

для размещения линейных объектов с кодом 3.1.1 – не подлежит установлению.

Для объектов условно разрешенного вида использования земельных участков:

для жилой застройки с кодами 2.1.1 и 2.3 – в соответствии с параметрами зоны «Ж-2»;

для объектов с кодами 3.1.2, 3.2.2, 3.2.3, 3.3, 3.4.1, 3.5.1, 3.6.1, 3.8.1, 3.10.1, 9.3 – в соответствии с параметрами зоны «Ос»;

для объектов с кодами 4.1, 4.4, 4.5, 4.6, 4.7, 4.9, 5.1.2 – в соответствии с параметрами зоны «Од»;

5. Иные предельные параметры:

Минимальные отступы от границ земельных участков в целях определения мест допустимого размещения зданий, строений, сооружений:

ККП-71-ППТ.1

Лист 57

Изм. Кол.уч. Лист N док. Подп. Дата

Изм. Кол.уч. Лист N док. Подп. Дата

59

9 из 11
сведения из раздела IV
ИСОГД города-курорта Пятигорска

от красной линии улиц не менее чем на 5 м;
от красной линии проездов не менее чем на 3 м;
в существующих кварталах индивидуальной жилой застройки допускается размещение жилых домов, строений и сооружений по сложившейся линии застройки;
от других вспомогательных построек (бани, гаражи и др.) – 1 м.
Максимальный процент застройки в границах земельного участка, определяемый как отношение суммарной площади земельного участка, которая может быть застроена, ко всей площади земельного участка:

Тип застройки*	Размер земельного участка, м ²	Площадь ² жилого дома, м ² общей площади	Процент застройки	Коэффициент плотности застройки K _{пл}
А	1200 (не более 20000)	480	20	0,4
	1000	400	20	0,4
	800	320 (480)**	20 (30)**	0,4 (0,6)**
Б	600	360	30	0,6
	500	300	30	0,6
	400	240	30	0,6
	300	240	40	0,8

*А – малоэтажная застройка с размером участка 800 м²-1200 м².
Б – застройка коттеджного типа с размером участков от 400 до 800 м² и коттеджно-блокированного типа (2-4-квартирные блокированные дома с участками 300-400 м².
В – многоквартирная застройка коттеджно-блокированного типа с размером приквартирных участков 100-300 м².
** В скобках – допустимые параметры для коттеджной застройки.
Примечания:
1. При размерах земельных участков свыше 1200 м² площадь жилого дома не нормируется при K_{пл} ≤ 0,2 и K_{пл} ≤ 0,4.
2. При размерах приквартирных земельных участков менее 100 м² плотность застройки (K_{пл}) не должна превышать 1,2. При этом K_{пл} не нормируется при соблюдении санитарно-гигиенических и противопожарных требований.

Взамен ина. №

Подпись и дата

Имя, № подл.

Изм. Кол.уч. Лист Н док. Подп. Дата

ККП-71-ППТ.1

Лист 58

60

10 из 11
сведения из раздела IV
ИСОГД города-курорта Пятигорска

6. Ограничения использования земельных участков и объектов капитального строительства, устанавливаемые в соответствии с законодательством Российской Федерации.
В соответствии со статьей 17 Жилищного кодекса Российской Федерации допускается использование жилого помещения для осуществления профессиональной деятельности или индивидуальной предпринимательской деятельности проживающими в нем на законных основаниях гражданами, если это не нарушает права и законные интересы других граждан, а также требования, которым должно отвечать жилое помещение.
В объектах общественного назначения на территории зоны застройки индивидуальными жилыми домами, образованных посредством получения разрешения на условно разрешенный вид использования земельных участков или объектов капитального строительства, не допускается размещать специальные магазины строительных материалов, магазины с наличием в них взрывоопасных веществ и материалов, а также предприятия бытового обслуживания, в которых применяются легко воспламеняющиеся жидкости (за исключением парикмахерских, мастерских по ремонту часов, обуви и т.д.).
Участки индивидуальной застройки должны иметь ограждение. С уличной стороны ограждение участка может быть произвольной конструкции, высотой не более 2,5 метра. Конструкция и внешний вид ограждения должны соответствовать решениям фасадов и применяемым отделочным материалам домовладения, расположенного на ограждаемом участке.
Конструкция и высота ограждения должны быть выполнены единообразно на протяжении одного квартала с обеих сторон улицы.
По меже с соседним домовладением ограждение должно быть высотой не более 2 метров и выполняться из светопрозрачного материала. Высота ограждения по меже с соседним домовладением может быть увеличена, а конструкция ограждения может быть заменена на глухую, при условии соблюдения норм инсоляции и освещенности жилых помещений и согласования конструкции и высоты ограждения с владельцами соседних домовладений.
Не допускается ремонт автомобилей, другой техники, устройство стоянок автотранспорта, складирование строительных материалов, хозяйственного инвентаря, оборудования на землях общего пользования за границами домовладения.
Не допускается размещать вспомогательные строения за границей линии регулирования застройки, за исключением гаражей.

Взамен ина. №

Подпись и дата

Имя, № подл.

Изм. Кол.уч. Лист Н док. Подп. Дата

ККП-71-ППТ.1

Лист 59

61

11 из 11
сведения из раздела IV
ИСОГД города-курорта Пятигорска

Фрагмент карты градостроительного зонирования территории муниципального образования города-курорта Пятигорска (из приложения I к решению Думы города Пятигорска от 12.11.2014г. №35-47 РД «Об утверждении Правил землепользования и застройки муниципального образования города-курорта Пятигорска», в редакции решения Думы города Пятигорска от 24.09.2020г. № 39-59 РД)
Статья 19. Виды разрешенного использования земельных участков и объектов капитального строительства в различных территориальных зонах

Отдел информационного обеспечения градостроительной деятельности

Лицо ответственное за подготовку сведений:
Ведущий специалист
Малый С.С./
Ведущий специалист
Кравченко В.А./
«26» декабря 2020г.
тел. 33-77-79

Взамен ина. №

Подпись и дата

Имя, № подл.

Изм. Кол.уч. Лист Н док. Подп. Дата

ККП-71-ППТ.1

Лист 60

62

12 из 11
сведения из раздела IV
ИСОГД города-курорта Пятигорска

Уважаемый Игорь Сергеевич!

Управление архитектуры и градостроительства администрации города Пятигорска, рассмотрев Ваши письма о разработке ДПП для размещения образовательного центра и жилого микрорайона для строительства индивидуальных жилых домов для многодетных семей в селе Золотуха, сообщает следующее.

В настоящее время земельный участок с кадастровым номером 26-33-030101:8 площадью 1100 м² исключен из сведений ЕГРН.

Также сообщаем, что эскизный проект планировки территории объекта «Размещение образовательного центра и жилого микрорайона для строительства индивидуальных жилых домов для многодетных семей» был рассмотрен на заседании секции Градостроительного совета администрации города Пятигорска 21 января 2021 года и одобрен вариант с количеством земельных участков 675 с учетом предложений: проверить охранные зоны очистных сооружений «Скачки-2», отобразить выходы с данной территории на существующую улично-дорожную сеть, а также, по возможности, предусмотреть общественный центр для данного жилого массива.

Кроме того, в соответствии с постановлением администрации города Пятигорска от 11.08.2015 № 3068 «Об утверждении порядка учета граждан, имеющих право на предоставление земельных участков в собственность бесплатно», просим Вас указать на чертежах в документации по планировке территории жилого микрорайона (возможно через дробь) нумерацию земельных участков для индивидуального жилищного строительства с текущим номером очереди в Книге учета граждан, имеющих право на предоставление земельных участков в собственность бесплатно, – с номера 276.

Исполняющий обязанности начальника Управления Д.И.Уклени

А.А.Швако
Тел. (88793) 36-30-13

Взамен ина. №

Подпись и дата

Имя, № подл.

Изм. Кол.уч. Лист Н док. Подп. Дата

ККП-71-ППТ.1

Лист 61

Раздел 3. Графическая часть.

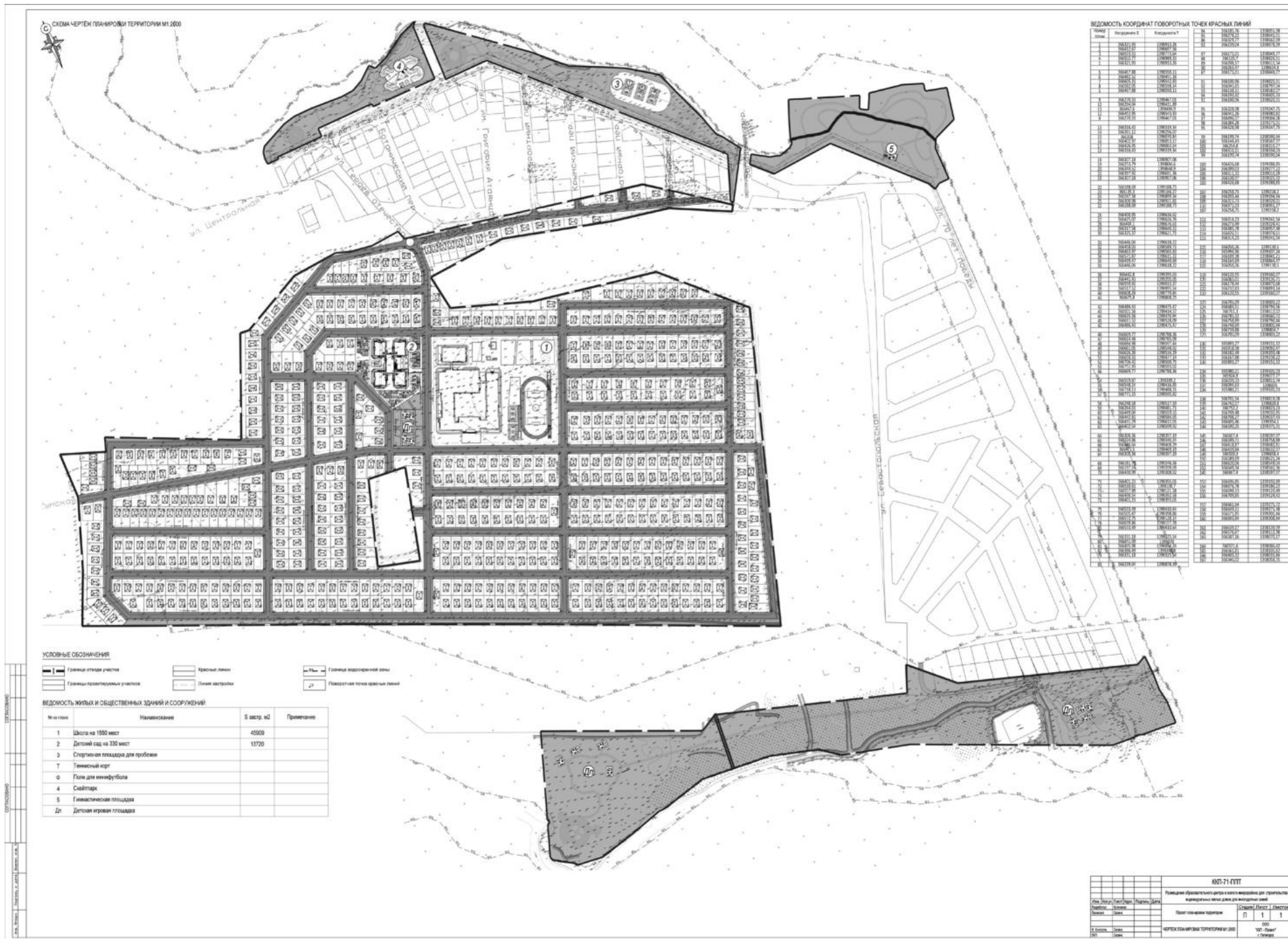
Чертеж планировки территории 1:2000

ККП-71-ППТ.1

Лист
62

ККП-71-ППТ.1

Лист
63





Общество с ограниченной ответственностью
«**ККП-Проект**»

Регистрационный номер в реестре членов Ассоциации СРО «ГЕО-БАЛТ»: ГБ-2632805684. Дата регистрации 01.07.2019

Заказчик - Администрация города Пятигорска

Размещение образовательного центра и жилого микрорайона для строительства индивидуальных жилых домов для многодетных семей

ПРОЕКТНАЯ ДОКУМЕНТАЦИЯ

ПРОЕКТ МЕЖЕВАНИЯ ТЕРРИТОРИИ

Основная часть

ККП-71-ПМТ.1

Том 8.1

Изм.	№ док.	Подп.	Дата

2021

Обозначение	Наименование	Примечание
ККП-71-ПМТ.1-С	Содержание тома 8.1	с.2
ККП-71-ПМТ.1-Т	Текстовая часть проекта межевания территории	с.3
ККП-71-ПМТ.1-Г	Чертежи межевания территории	
	Лист 1 - Чертеж межевания территории (Масштаб 1:1000)	с.130
	Лист 2 - Чертеж межевания территории (Масштаб 1:1000)	с.131
	Лист 3 - Чертеж межевания территории (Масштаб 1:1000)	с.132
	Лист 4 - Чертеж межевания территории (Масштаб 1:1000)	с.133
	Лист 5 - Чертеж межевания территории (Масштаб 1:1000)	с.134

Согласовано	Взам. инв. №	Подп. и дата	Изм. № подл.

ККП-71-ПМТ.1-С						Стадия	Лист	Листов
Изм.	Кол.уч.	Лист	Надок.	Подп.	Дата	П	1	1
Разраб.	Яснопольская				28.02.21	Содержание тома 8.1		
Проверил	Сасина О.А.				28.02.21			
Н. контр.	Сасина О.А.				28.02.21			
						ООО «ККП - Проект» Пятигорск		

Формат А4



Общество с ограниченной ответственностью
«**ККП-Проект**»

Регистрационный номер в реестре членов Ассоциации СРО «ГЕО-БАЛТ»: ГБ-2632805684. Дата регистрации 01.07.2019

Заказчик - Администрация города Пятигорска

Размещение образовательного центра и жилого микрорайона для строительства индивидуальных жилых домов для многодетных семей

ПРОЕКТНАЯ ДОКУМЕНТАЦИЯ

ПРОЕКТ МЕЖЕВАНИЯ ТЕРРИТОРИИ

Основная часть

ККП-71-ПМТ.1

Том 8.1

Директор

И.С. Твардовский

Главный инженер
проекта

О.А. Сасина

Изм.	№ док.	Подп.	Дата

2021

Содержание	
1 Общие данные	4
2 Перечень и сведения о площади образуемых земельных участков, в том числе возможные способы их образования	4
Таблица 2.1 - Перечень и сведения о площади образуемых земельных участков из земельного участка с кадастровым номером 26:33:000000:19317	4
Таблица 2.2 - Перечень координат характерных точек границ образуемых земельных участков для индивидуального жилищного строительства	34
Таблица 2.3 - Перечень координат характерных точек границ образуемых земельных участков для дошкольного, начального и среднего общего образования	107
3 Перечень и сведения о площади образуемых земельных участков, которые будут отнесены к территориям общего пользования или имуществу общего пользования, в том числе в отношении которых предполагаются резервирование и (или) изъятие для государственных или муниципальных нужд	107
Таблица 3.1 - Перечень земельных участков, которые будут отнесены к территориям общего пользования	107
Таблица 3.2 - Перечень координат характерных точек границ образуемых земельных участков, которые будут отнесены к территориям общего пользования	108
4 Вид разрешенного использования образуемых земельных участков в соответствии с проектом планировки территории	125
5 Целевое назначение лесов, вид (виды) разрешенного использования лесного участка, количественные и качественные характеристики лесного участка, сведения о нахождении лесного участка в границах особо защитных участков лесов	126
6 Сведения о границах территории, в отношении которой утвержден проект межевания, содержащие перечень координат характерных точек этих границ в системе координат, используемой для ведения Единого государственного реестра недвижимости	126
Таблица 6.1 - Перечень координат характерных точек границ существующего многоконтурного земельного участка с кадастровым номером 26:33:000000:19317	126
Таблица 6.2 - Перечень координат характерных точек границ существующего многоконтурного земельного участка с кадастровым номером 26:33:000000:19318	127

Согласовано	Взам. инв. №	Подп. и дата	Изм. № подл.

ККП-71-ПМТ.1-Т						Стадия	Лист	Листов
Изм.	Кол.уч.	Лист	Надок.	Подп.	Дата	П	1	127
Разраб.	Яснопольская				28.02.21	Текстовая часть проекта межевания территории		
Проверил	Сасина О.А.				28.02.21			
Н. контр.	Сасина О.А.				28.02.21			
						ООО «ККП - Проект» Пятигорск		

Формат А4

(Продолжение на 31-й стр.)

1 Общие данные							4
<p>Документация по планировке территории (проект межевания территории) объекта: «Размещение образовательного центра и жилого микрорайона для строительства индивидуальных жилых домов для многодетных семей», разработана согласно требований технического задания, выданного администрацией города Пятигорска, на территорию с местоположением: Ставропольский край, городской округ город-курорт Пятигорск, село Золотушка, земельные участки с кадастровыми номерами 26:33:000000:19317 и 26:33:000000:19318 в районе водозаборных сооружений «Скачки-2».</p> <p>Настоящим проектом предусмотрены следующие виды кадастровых работ: образование 674 земельных участка площадью от 600 кв.м до 1157 кв. м из земельного участка с кадастровым номером 26:33:000000:19317 для индивидуального жилищного строительства, земельного участка для размещения средней образовательной школы в комплексе с детским садом, два земельного участка под рекреацию и земельный участок под размещению улично-дорожной сети. Перечень и сведения о площади образуемых земельных участков в соответствии со статьёй 11.3 или 11.4 Земельного кодекса Российской Федерации приведены в таблицах 2.1-2.3.</p> <p>Образование земельных участков из земельного участка с кадастровым номером 26:33:000000:19318 не предусмотрено, проектом предусмотрено изменение разрешенного использования на "Отдых (рекреация) (код 5.0)". Перечень и сведения о площади образуемых и существующих земельных участков, которые будут отнесены к территориям общего пользования приведены в таблицах 3.1 - 3.2.</p> <p>Сведения о границах территории, в отношении которой утвержден проект межевания, содержащие перечень координат характерных точек этих границ в системе координат, используемой для ведения Единого государственного реестра недвижимости, приведены в таблице 6.1.</p>							
2 Перечень и сведения о площади образуемых земельных участков, в том числе возможные способы их образования							
Таблица 2.1 - Перечень и сведения о площади образуемых земельных участков из земельного участка с кадастровым номером 26:33:000000:19317							
Обозначение участка		Площадь участка, м²		Вид разрешенного использования (код)		Вид категории земли	
:19317:3У1		606		Для индивидуального жилищного строительства (код 2.1)		Земли населённых пунктов	
:19317:3У2		600		Для индивидуального жилищного строительства (код 2.1)		Земли населённых пунктов	
:19317:3У3		600		Для индивидуального жилищного строительства (код 2.1)		Земли населённых пунктов	
ККП-71-ПМТ.1-Т							Лист
							2

Формат А4

5							
Обозначение участка		Площадь участка, м²		Вид разрешенного использования (код)		Вид категории земли	
:19317:3У4		600		Для индивидуального жилищного строительства (код 2.1)		Земли населённых пунктов	
:19317:3У5		644		Для индивидуального жилищного строительства (код 2.1)		Земли населённых пунктов	
:19317:3У6		625		Для индивидуального жилищного строительства (код 2.1)		Земли населённых пунктов	
:19317:3У7		625		Для индивидуального жилищного строительства (код 2.1)		Земли населённых пунктов	
:19317:3У8		600		Для индивидуального жилищного строительства (код 2.1)		Земли населённых пунктов	
:19317:3У9		600		Для индивидуального жилищного строительства (код 2.1)		Земли населённых пунктов	
:19317:3У10		600		Для индивидуального жилищного строительства (код 2.1)		Земли населённых пунктов	
:19317:3У11		600		Для индивидуального жилищного строительства (код 2.1)		Земли населённых пунктов	
:19317:3У12		600		Для индивидуального жилищного строительства (код 2.1)		Земли населённых пунктов	
:19317:3У13		600		Для индивидуального жилищного строительства (код 2.1)		Земли населённых пунктов	
:19317:3У14		611		Для индивидуального жилищного строительства (код 2.1)		Земли населённых пунктов	
:19317:3У15		613		Для индивидуального жилищного строительства (код 2.1)		Земли населённых пунктов	
:19317:3У16		600		Для индивидуального жилищного строительства (код 2.1)		Земли населённых пунктов	
:19317:3У17		754		Для индивидуального жилищного строительства (код 2.1)		Земли населённых пунктов	
:19317:3У18		607		Для индивидуального жилищного строительства (код 2.1)		Земли населённых пунктов	
:19317:3У19		600		Для индивидуального жилищного строительства (код 2.1)		Земли населённых пунктов	
:19317:3У20		600		Для индивидуального жилищного строительства (код 2.1)		Земли населённых пунктов	
:19317:3У21		600		Для индивидуального жилищного строительства (код 2.1)		Земли населённых пунктов	
:19317:3У22		600		Для индивидуального жилищного строительства (код 2.1)		Земли населённых пунктов	
:19317:3У23		600		Для индивидуального жилищного строительства (код 2.1)		Земли населённых пунктов	
:19317:3У24		600		Для индивидуального жилищного строительства (код 2.1)		Земли населённых пунктов	
:19317:3У25		600		Для индивидуального жилищного строительства (код 2.1)		Земли населённых пунктов	
:19317:3У26		600		Для индивидуального жилищного строительства (код 2.1)		Земли населённых пунктов	
ККП-71-ПМТ.1-Т							Лист
							3

Формат А4

6							
Обозначение участка		Площадь участка, м²		Вид разрешенного использования (код)		Вид категории земли	
:19317:3У27		600		Для индивидуального жилищного строительства (код 2.1)		Земли населённых пунктов	
:19317:3У28		600		Для индивидуального жилищного строительства (код 2.1)		Земли населённых пунктов	
:19317:3У29		633		Для индивидуального жилищного строительства (код 2.1)		Земли населённых пунктов	
:19317:3У30		639		Для индивидуального жилищного строительства (код 2.1)		Земли населённых пунктов	
:19317:3У31		606		Для индивидуального жилищного строительства (код 2.1)		Земли населённых пунктов	
:19317:3У32		602		Для индивидуального жилищного строительства (код 2.1)		Земли населённых пунктов	
:19317:3У33		603		Для индивидуального жилищного строительства (код 2.1)		Земли населённых пунктов	
:19317:3У34		601		Для индивидуального жилищного строительства (код 2.1)		Земли населённых пунктов	
:19317:3У35		601		Для индивидуального жилищного строительства (код 2.1)		Земли населённых пунктов	
:19317:3У36		602		Для индивидуального жилищного строительства (код 2.1)		Земли населённых пунктов	
:19317:3У37		867		Для индивидуального жилищного строительства (код 2.1)		Земли населённых пунктов	
:19317:3У38		673		Для индивидуального жилищного строительства (код 2.1)		Земли населённых пунктов	
:19317:3У39		605		Для индивидуального жилищного строительства (код 2.1)		Земли населённых пунктов	
:19317:3У40		610		Для индивидуального жилищного строительства (код 2.1)		Земли населённых пунктов	
:19317:3У41		600		Для индивидуального жилищного строительства (код 2.1)		Земли населённых пунктов	
:19317:3У42		600		Для индивидуального жилищного строительства (код 2.1)		Земли населённых пунктов	
:19317:3У43		600		Для индивидуального жилищного строительства (код 2.1)		Земли населённых пунктов	
:19317:3У44		600		Для индивидуального жилищного строительства (код 2.1)		Земли населённых пунктов	
:19317:3У45		600		Для индивидуального жилищного строительства (код 2.1)		Земли населённых пунктов	
:19317:3У46		600		Для индивидуального жилищного строительства (код 2.1)		Земли населённых пунктов	
:19317:3У47		600		Для индивидуального жилищного строительства (код 2.1)		Земли населённых пунктов	
:19317:3У48		600		Для индивидуального жилищного строительства (код 2.1)		Земли населённых пунктов	
:19317:3У49		961		Для индивидуального жилищного строительства (код 2.1)		Земли населённых пунктов	
ККП-71-ПМТ.1-Т							Лист
							4

Формат А4

7							
Обозначение участка		Площадь участка, м²		Вид разрешенного использования (код)		Вид категории земли	
:19317:3У50		1039		Для индивидуального жилищного строительства (код 2.1)		Земли населённых пунктов	
:19317:3У51		1001		Для индивидуального жилищного строительства (код 2.1)		Земли населённых пунктов	
:19317:3У52		600		Для индивидуального жилищного строительства (код 2.1)		Земли населённых пунктов	
:19317:3У53		600		Для индивидуального жилищного строительства (код 2.1)		Земли населённых пунктов	
:19317:3У54		600		Для индивидуального жилищного строительства (код 2.1)		Земли населённых пунктов	
:19317:3У55		600		Для индивидуального жилищного строительства (код 2.1)		Земли населённых пунктов	
:19317:3У56		600		Для индивидуального жилищного строительства (код 2.1)		Земли населённых пунктов	
:19317:3У57		600		Для индивидуального жилищного строительства (код 2.1)		Земли населённых пунктов	
:19317:3У58		600		Для индивидуального жилищного строительства (код 2.1)		Земли населённых пунктов	
:19317:3У59		600		Для индивидуального жилищного строительства (код 2.1)		Земли населённых пунктов	
:19317:3У60		600		Для индивидуального жилищного строительства (код 2.1)		Земли населённых пунктов	
:19317:3У61		600		Для индивидуального жилищного строительства (код 2.1)		Земли населённых пунктов	
:19317:3У62		600		Для индивидуального жилищного строительства (код 2.1)		Земли населённых пунктов	
:19317:3У63		600		Для индивидуального жилищного строительства (код 2.1)		Земли населённых пунктов	
:19317:3У64		600		Для индивидуального жилищного строительства (код 2.1)		Земли населённых пунктов	
:19317:3У65		600		Для индивидуального жилищного строительства (код 2.1)		Земли населённых пунктов	
:19317:3У66		600		Для индивидуального жилищного строительства (код 2.1)		Земли населённых пунктов	
:19317:3У67		600		Для индивидуального жилищного строительства (код 2.1)		Земли населённых пунктов	
:19317:3У68		660		Для индивидуального жилищного строительства (код 2.1)		Земли населённых пунктов	
:19317:3У69		661		Для индивидуального жилищного строительства (код 2.1)		Земли населённых пунктов	
:19317:3У70		600		Для индивидуального жилищного строительства (код 2.1)		Земли населённых пунктов	
:19317:3У71		600		Для индивидуального жилищного строительства (код 2.1)		Земли населённых пунктов	
:19317:3У72		600		Для индивидуального жилищного строительства (код 2.1)		Земли населённых пунктов	
ККП-71-ПМТ.1-Т							Лист
							5

Формат А4
(Продолжение на 32-й стр.)

						14
Обозначение участка		Площадь участка, м²	Вид разрешенного использования (код)	Вид категории земли		
:19317:3У211		600	Для индивидуального жилищного строительства (код 2.1)	Земли населённых пунктов		
:19317:3У212		600	Для индивидуального жилищного строительства (код 2.1)	Земли населённых пунктов		
:19317:3У213		600	Для индивидуального жилищного строительства (код 2.1)	Земли населённых пунктов		
:19317:3У214		600	Для индивидуального жилищного строительства (код 2.1)	Земли населённых пунктов		
:19317:3У215		600	Для индивидуального жилищного строительства (код 2.1)	Земли населённых пунктов		
:19317:3У216		600	Для индивидуального жилищного строительства (код 2.1)	Земли населённых пунктов		
:19317:3У217		786	Для индивидуального жилищного строительства (код 2.1)	Земли населённых пунктов		
:19317:3У218		926	Для индивидуального жилищного строительства (код 2.1)	Земли населённых пунктов		
:19317:3У219		600	Для индивидуального жилищного строительства (код 2.1)	Земли населённых пунктов		
:19317:3У220		636	Для индивидуального жилищного строительства (код 2.1)	Земли населённых пунктов		
:19317:3У221		828	Для индивидуального жилищного строительства (код 2.1)	Земли населённых пунктов		
:19317:3У222		777	Для индивидуального жилищного строительства (код 2.1)	Земли населённых пунктов		
:19317:3У223		734	Для индивидуального жилищного строительства (код 2.1)	Земли населённых пунктов		
:19317:3У224		600	Для индивидуального жилищного строительства (код 2.1)	Земли населённых пунктов		
:19317:3У225		600	Для индивидуального жилищного строительства (код 2.1)	Земли населённых пунктов		
:19317:3У226		725	Для индивидуального жилищного строительства (код 2.1)	Земли населённых пунктов		
:19317:3У227		874	Для индивидуального жилищного строительства (код 2.1)	Земли населённых пунктов		
:19317:3У228		600	Для индивидуального жилищного строительства (код 2.1)	Земли населённых пунктов		
:19317:3У229		600	Для индивидуального жилищного строительства (код 2.1)	Земли населённых пунктов		
:19317:3У230		600	Для индивидуального жилищного строительства (код 2.1)	Земли населённых пунктов		
:19317:3У231		600	Для индивидуального жилищного строительства (код 2.1)	Земли населённых пунктов		
:19317:3У232		600	Для индивидуального жилищного строительства (код 2.1)	Земли населённых пунктов		
:19317:3У233		600	Для индивидуального жилищного строительства (код 2.1)	Земли населённых пунктов		
<div style="display: flex; justify-content: space-between; align-items: flex-end;"> <div> <div>Изм.</div> <div>Кол.уч.</div> <div>Лист</div> <div>Подп.</div> <div>Дата</div> </div> <div> <div>Взам. инв. №</div> <div>Подп. и дата</div> <div>Име. № подл.</div> </div> <div> <div>ККП-71-ПМТ.1-Т</div> <div>Лист</div> </div> </div>						

[illegible]

Формат А4

Формат А4

Формат А4

Формат А4
(Продолжение на 36-й стр.)

Формат А4

Формат А4

Формат А4

Формат А4
(Продолжение на 38-й стр.)

Формат А4

Формат А4

Формат А4

Формат А4
(Продолжение на 40-й стр.)

44

Изм. № подл.	Подп. и дата	Взам. инв. №	Номер точки	Координата Х	Координата У	Номер точки	Координата Х	Координата У
			172	366409,37	1398143,76	181	366413,21	1398210,73
			176	366401,46	1398162,13	182	366385,66	1398198,88
			175	366429,02	1398173,99	184	366377,76	1398217,25
			:19317:3У83			183	366405,31	1398229,10
			177	366421,12	1398192,36	:19317:3У88		
			175	366429,02	1398173,99	185	366432,87	1398240,96
			176	366401,46	1398162,13	180	366440,77	1398222,58
			178	366393,56	1398180,51	181	366413,21	1398210,73
			177	366421,12	1398192,36	183	366405,31	1398229,10
			:19317:3У84			185	366432,87	1398240,96
			179	366448,68	1398204,21	:19317:3У89		
			174	366456,58	1398185,84	186	366424,97	1398259,33
			175	366429,02	1398173,99	185	366432,87	1398240,96
			177	366421,12	1398192,36	183	366405,31	1398229,10
			179	366448,68	1398204,21	187	366397,41	1398247,48
			:19317:3У85			186	366424,97	1398259,33
			180	366440,77	1398222,58	:19317:3У90		
			179	366448,68	1398204,21	187	366397,41	1398247,48
			177	366421,12	1398192,36	183	366405,31	1398229,10
			181	366413,21	1398210,73	184	366377,76	1398217,25
			180	366440,77	1398222,58	188	366369,85	1398235,62
			:19317:3У86			187	366397,41	1398247,48
			181	366413,21	1398210,73	:19317:3У91		
			177	366421,12	1398192,36	189	366389,51	1398265,85
			178	366393,56	1398180,51	187	366397,41	1398247,48
			182	366385,66	1398198,88	188	366369,85	1398235,62
			181	366413,21	1398210,73	190	366361,95	1398254,00
			:19317:3У87			189	366389,51	1398265,85
			183	366405,31	1398229,10	:19317:3У92		
						Лист		
						42		
ККП-71-ПМТ.1-Т								
Изм.	Кол.уч.	Лист	Подп.	Дата				

Формат А4

Изм.

Кол.уч.

Лист

Надос.

Подп.

Дата

Име. № подл.

Подп. и дата

Взам. инв. №

Номер точки	Координата Х	Координата У
191	366417,07	1398277,70
186	366424,97	1398259,33
187	366397,41	1398247,48
189	366389,51	1398265,85
191	366417,07	1398277,70
:19317:3У93		
192	366409,16	1398296,07
191	366417,07	1398277,70
189	366389,51	1398265,85
193	366381,60	1398284,22
192	366409,16	1398296,07
:19317:3У94		
193	366381,60	1398284,22
189	366389,51	1398265,85
190	366361,95	1398254,00
194	366354,05	1398272,37
193	366381,60	1398284,22
:19317:3У95		
195	366373,70	1398302,59
193	366381,60	1398284,22
194	366354,05	1398272,37
196	366346,15	1398290,74
195	366373,70	1398302,59
:19317:3У96		
197	366401,26	1398314,45
192	366409,16	1398296,07
193	366381,60	1398284,22
195	366373,70	1398302,59
197	366401,26	1398314,45

						Лист
						43
ККП-71-ПМТ.1-Т						

Номер точки	Координата Х	Координата У
:19317:3У97		
198	366393,36	1398332,82
197	366401,26	1398314,45
195	366373,70	1398302,59
199	366365,80	1398320,97
198	366393,36	1398332,82
:19317:3У98		
199	366365,80	1398320,97
195	366373,70	1398302,59
196	366346,15	1398290,74
200	366338,24	1398309,11
199	366365,80	1398320,97
:19317:3У99		
201	366386,49	1398348,80
198	366393,36	1398332,82
199	366365,80	1398320,97
200	366338,24	1398309,11
202	366331,18	1398325,54
201	366386,49	1398348,80
:19317:3У100		
203	366316,43	1398319,34
204	366324,33	1398300,96
205	366296,77	1398289,11
206	366288,87	1398307,48
203	366316,43	1398319,34
:19317:3У101		
204	366324,33	1398300,96
207	366332,24	1398282,59
208	366304,68	1398270,74

Формат А4

Изм.

Кол.уч.

Лист

Ниж.

Подп.

Дата

Изм.

Кол.уч.

Лист

Ниж.

Подп.

Дата

Изм.

Кол.уч.

Лист

Ниж.

Подп.

Дата

Изм.

Кол.уч.

Лист

Ниж.

Подп.

Дата

Изм.

Кол.уч.

Лист

Ниж.

Подп.

Дата

Изм.

Кол.уч.

Лист

Ниж.

Подп.

Дата

Изм.

Кол.уч.

Лист

Ниж.

Подп.

Дата

Изм.

Кол.уч.

Лист

Ниж.

Подп.

Дата

Изм.

Кол.уч.

Лист

Ниж.

Подп.

Дата

Изм.

Кол.уч.

Лист

Ниж.

Подп.

Дата

Изм.

Кол.уч.

Лист

Ниж.

Подп.

Дата

Изм.

Кол.уч.

Лист

Ниж.

Подп.

Дата

Изм.

Кол.уч.

Лист

Ниж.

Подп.

Дата

Изм.

Кол.уч.

Лист

Ниж.

Подп.

Дата

Изм.

Кол.уч.

Лист

Ниж.

Подп.

Дата

Изм.

Кол.уч.

Лист

Ниж.

Подп.

Дата

Изм.

Кол.уч.

Лист

Ниж.

Подп.

Дата

Изм.

Кол.уч.

Лист

Ниж.

Подп.

Дата

Изм.

Кол.уч.

Лист

Ниж.

Подп.

Дата

Изм.

Кол.уч.

Лист

Ниж.

Подп.

Дата

Изм.

Кол.уч.

Лист

Ниж.

Подп.

Дата

Изм.

Кол.уч.

Лист

Ниж.

Подп.

Дата

Изм.

Кол.уч.

Лист

Ниж.

Подп.

Дата

Изм.

Кол.уч.

Лист

Ниж.

Подп.

Дата

Изм.

Кол.уч.

Лист

Ниж.

Подп.

Дата

Изм.

Кол.уч.

Лист

Ниж.

Подп.

Дата

Изм.

Кол.уч.

Лист

Ниж.

Подп.

Дата

Изм.

Кол.уч.

Лист

Ниж.

Подп.

Дата

Изм.

Кол.уч.

Лист

Ниж.

Подп.

Дата

Изм.

Кол.уч.

Лист

Ниж.

Подп.

Дата

Изм.

Кол.уч.

Лист

Ниж.

Подп.

Дата

Изм.

Кол.уч.

Лист

Ниж.

Подп.

Дата

Изм.

Кол.уч.

Лист

Ниж.

Подп.

Дата

Изм.

Кол.уч.

Лист

Ниж.

Подп.

Дата

Изм.

Кол.уч.

Лист

Ниж.

Подп.

Дата

Изм.

Кол.уч.

Лист

Ниж.

Подп.

Дата

Изм.

Кол.уч.

Лист

Ниж.

Подп.

Дата

Изм.

Кол.уч.

Лист

Ниж.

Подп.

Дата

Изм.

Кол.уч.

Лист

Ниж.

Подп.

Дата

Изм.

Кол.уч.

Лист

Ниж.

Подп.

Дата

Изм.

Кол.уч.

Лист

Ниж.

Подп.

Дата

Изм.

Кол.уч.

Лист

Ниж.

Подп.

Дата

Изм.

Кол.уч.

Лист

Ниж.

Подп.

Дата

Изм.

Кол.уч.

Лист

Ниж.

Подп.

Дата

Изм.

Кол.уч.

Лист

Ниж.

Подп.

Дата

Изм.

Кол.уч.

Лист

Ниж.

Подп.

Дата

Изм.

Кол.уч.

Лист

Ниж.

Подп.

Дата

Изм.

Кол.уч.

Лист

Ниж.

Подп.

Дата

Изм.

Кол.уч.

Лист

Ниж.

Подп.

Дата

Изм.

Кол.уч.

Лист

Ниж.

Подп.

Дата

Изм.

Кол.уч.

Лист

Ниж.

Подп.

Дата

Изм.

Кол.уч.

Лист

Ниж.

Подп.

Дата

Изм.

Кол.уч.

Лист

Ниж.

Подп.

Дата

Изм.

Кол.уч.

Лист

Ниж.

Подп.

Дата

Изм.

Кол.уч.

Лист

Ниж.

Подп.

Дата

Изм.

Кол.уч.

Лист

Ниж.

Подп.

Дата

Изм.

Кол.уч.

Лист

Ниж.

Подп.

Дата

Изм.

Кол.уч.

Лист

Ниж.

Подп.

Дата

Изм.

Кол.уч.

Лист

Ниж.

Подп.

Дата

Изм.

Кол.уч.

Лист

Ниж.

Подп.

Дата

Изм.

Кол.уч.

Лист

Ниж.

Подп.

Дата

Изм.

Кол.уч.

Лист

Ниж.

Подп.

Дата

Изм.

Кол.уч.

Лист

Ниж.

Подп.

Дата

Изм.

Кол.уч.

Лист

Ниж.

Подп.

Дата

Изм.

Кол.уч.

Лист

Ниж.

Подп.

Дата

Изм.

Кол.уч.

Лист

Ниж.

Подп.

Дата

Изм.

Кол.уч.

Лист

Ниж.

Подп.

Дата

Изм.

Кол.уч.

Лист

Ниж.

Подп.

Дата

Изм.

Кол.уч.

Лист

Ниж.

Подп.

Дата

Изм.

Кол.уч.

Лист

Ниж.

Подп.

Дата

Изм.

Кол.уч.

Лист

Ниж.

Подп.

Дата

Изм.

Кол.уч.

Лист

Ниж.

Подп.

Дата

Изм.

Кол.уч.

Лист

Ниж.

Подп.

Дата

Изм.

Кол.уч.

Лист

Ниж.

Подп.

Дата

Изм.

Кол.уч.

Лист

Ниж.

Подп.

Дата

Изм.

Кол.уч.

Лист

Ниж.

Подп.

Дата

Изм.

Кол.уч.

Лист

Ниж.

Подп.

Дата

Изм.

Кол.уч.

Лист

Ниж.

Подп.

Дата

Изм.

Кол.уч.

Лист

Ниж.

Подп.

Дата

Изм.

Кол.уч.

Лист

Ниж.

Подп.

Дата

Изм.

Кол.уч.

Лист

Ниж.

Подп.

Дата

Изм.

Кол.уч.

Лист

Ниж.

Подп.

Дата

Изм.

Кол.уч.

Лист

Ниж.

Подп.

Дата

Изм.

Кол.уч.

Лист

Ниж.

Подп.

Дата

Изм.

Кол.уч.

Лист

Ниж.

Подп.

Дата

Изм.

Кол.уч.

Лист

Ниж.

Подп.

Дата

Изм.

Кол.уч.

Лист

Ниж.

Подп.

Дата

Изм.

Кол.уч.

Лист

Ниж.

Подп.

Дата

Изм.

Кол.уч.

Лист

Ниж.

Подп.

Дата

Изм.

Кол.уч.

Лист

Ниж.

Подп.

Дата

Изм.

Кол.уч.

Лист

Ниж.

Подп.

Дата

Изм.

Кол.уч.

Лист

Ниж.

Подп.

Дата

Изм.

Кол.уч.

Лист

Ниж.

Подп.

Дата

Изм.

Кол.уч.

Лист

Ниж.

Подп.

Дата

Изм.

Кол.уч.

Лист

Ниж.

Подп.

Дата

Изм.

Кол.уч.

Лист

Ниж.

Подп.

Дата

Изм.

Кол.уч.

Лист

Ниж.

Подп.

Дата

Изм.

Кол.уч.

Лист

Ниж.

Подп.

Дата

Изм.

Кол.уч.

Лист

Ниж.

Подп.

Дата

Изм.

Кол.уч.

Лист

Ниж.

Подп.

Дата

Изм.

Кол.уч.

Лист

Ниж.

Подп.

Дата

Изм.

Кол.уч.

Лист

Ниж.

Подп.

Дата

Изм.

Кол.уч.

Лист

Ниж.

Подп.

Дата

Изм.

Кол.уч.

Лист

Ниж.

Подп.

Дата

Изм.

Кол.уч.

Лист

Ниж.

Подп.

Дата

Изм.

Кол.уч.

Лист

Ниж.

Подп.

Дата

Изм.

Кол.уч.

Лист

Ниж.

Подп.

Дата

Изм.

Кол.уч.

Лист

Ниж.

Подп.

Дата

Изм.

Кол.уч.

Лист

Ниж.

Подп.

Дата

Изм.

Кол.уч.

Лист

Ниж.

Подп.

Дата

Изм.

Кол.уч.

Лист

Ниж.

Подп.

Дата

Изм.

Кол.уч.

Лист

Ниж.

Подп.

Дата

Изм.

Кол.уч.

Лист

Ниж.

Подп.

Дата

Изм.

Кол.уч.

Лист

Ниж.

Подп.

Дата

Изм.

Кол.уч.

Лист

Ниж.

Подп.

Дата

Изм.

Кол.уч.

Лист

Ниж.

Подп.

Дата

Изм.

Кол.уч.

Лист

Ниж.

Подп.

Дата

</

Формат А4

47

Изм. № подл.

Подп. и дата

Взам. инв. №

Номер точки	Координата Х	Координата У
227	366411,26	1398098,86
228	366383,70	1398087,01
226	366375,80	1398105,38
225	366403,36	1398117,24
:19317:3У112		
227	366411,26	1398098,86
229	366419,16	1398080,49
230	366391,60	1398068,64
228	366383,70	1398087,01
227	366411,26	1398098,86
:19317:3У113		
229	366419,16	1398080,49
231	366426,45	1398063,54
232	366402,97	1398053,17
233	366378,23	1398062,89
230	366391,60	1398068,64
229	366419,16	1398080,49
:19317:3У114		
226	366375,80	1398105,38
230	366391,60	1398068,64
233	366378,23	1398062,89
234	366358,00	1398070,84
235	366348,24	1398093,53
226	366375,80	1398105,38
:19317:3У115		
224	366367,90	1398123,76
226	366375,80	1398105,38
235	366348,24	1398093,53
236	366340,34	1398111,90

Номер точки	Координата Х	Координата У
224	366367,90	1398123,76
:19317:3У116		
222	366359,99	1398142,13
224	366367,90	1398123,76
236	366340,34	1398111,90
237	366332,43	1398130,27
222	366359,99	1398142,13
:19317:3У117		
220	366352,09	1398160,50
222	366359,99	1398142,13
237	366332,43	1398130,27
238	366324,53	1398148,65
220	366352,09	1398160,50
:19317:3У118		
218	366344,19	1398178,87
220	366352,09	1398160,50
238	366324,53	1398148,65
239	366316,63	1398167,02
218	366344,19	1398178,87
:19317:3У119		
216	366336,29	1398197,25
218	366344,19	1398178,87
239	366316,63	1398167,02
240	366308,73	1398185,39
216	366336,29	1398197,25
:19317:3У120		
214	366328,38	1398215,62
216	366336,29	1398197,25
240	366308,73	1398185,39

Изм.

Кол.уч.

Лист

Ниж.

Подп.

Дата

ККП-71-ПМТ.1-Т

Лист

45

							48
Номер точки	Координата Х	Координата У	Номер точки	Координата Х	Координата У		
241	366300,82	1398203,76	245	366269,22	1398277,26		
214	366328,38	1398215,62	246	366261,31	1398295,63		
:19317:3У121			206	366288,87	1398307,48		
212	366320,48	1398233,99	:19317:3У126				
214	366328,38	1398215,62	247	366566,68	1398424,60		
241	366300,82	1398203,76	248	366578,31	1398396,95		
242	366292,92	1398222,14	249	366559,87	1398389,20		
212	366320,48	1398233,99	250	366548,24	1398416,85		
:19317:3У122			247	366566,68	1398424,60		
210	366312,58	1398252,36	:19317:3У127				
212	366320,48	1398233,99	251	366585,11	1398432,36		
242	366292,92	1398222,14	252	366596,75	1398404,71		
243	366285,02	1398240,51	248	366578,31	1398396,95		
210	366312,58	1398252,36	247	366566,68	1398424,60		
:19317:3У123			251	366585,11	1398432,36		
208	366304,68	1398270,74	:19317:3У128				
210	366312,58	1398252,36	253	366603,55	1398440,11		
243	366285,02	1398240,51	254	366615,18	1398412,46		
244	366277,12	1398258,88	252	366596,75	1398404,71		
208	366304,68	1398270,74	251	366585,11	1398432,36		
:19317:3У124			253	366603,55	1398440,11		
205	366296,77	1398289,11	:19317:3У129				
208	366304,68	1398270,74	255	366621,98	1398447,87		
244	366277,12	1398258,88	256	366633,62	1398420,22		
245	366269,22	1398277,26	254	366615,18	1398412,46		
205	366296,77	1398289,11	253	366603,55	1398440,11		
:19317:3У125			255	366621,98	1398447,87		
206	366288,87	1398307,48	:19317:3У130				
205	366296,77	1398289,11	257	366640,42	1398455,62		
							Лист
							46
ККП-71-ПМТ.1-Т							
Изм.	Кол.уч.	Лист	Ндрж.	Подп.	Дата		

Формат А4

							49
Номер точки	Координата Х	Координата У	Номер точки	Координата Х	Координата У		
258	366652,05	1398427,97	267	366742,59	1398488,22		
256	366633,62	1398420,22	268	366734,21	1398471,23		
255	366621,98	1398447,87	269	366735,02	1398462,87		
257	366640,42	1398455,62	266	366725,79	1398458,99		
:19317:3У131			265	366714,16	1398486,64		
259	366658,85	1398463,38	270	366718,13	1398488,31		
260	366670,49	1398435,73	271	366722,88	1398497,95		
258	366652,05	1398427,97	267	366742,59	1398488,22		
257	366640,42	1398455,62	:19317:3У136				
259	366658,85	1398463,38	272	366754,66	1398512,69		
:19317:3У132			267	366742,59	1398488,22		
261	366677,29	1398471,13	271	366722,88	1398497,95		
262	366688,92	1398443,48	273	366734,95	1398522,41		
260	366670,49	1398435,73	272	366754,66	1398512,69		
259	366658,85	1398463,38	:19317:3У137				
261	366677,29	1398471,13	274	366766,73	1398537,17		
:19317:3У133			272	366754,66	1398512,69		
263	366695,72	1398478,89	273	366734,95	1398522,41		
264	366707,36	1398451,24	275	366747,01	1398546,87		
262	366688,92	1398443,48	274	366766,73	1398537,17		
261	366677,29	1398471,13	:19317:3У138				
263	366695,72	1398478,89	276	366778,79	1398561,62		
:19317:3У134			274	366766,73	1398537,17		
265	366714,16	1398486,64	275	366747,01	1398546,87		
266	366725,79	1398458,99	277	366759,09	1398571,36		
264	366707,36	1398451,24	276	366778,79	1398561,62		
263	366695,72	1398478,89	:19317:3У139				
265	366714,16	1398486,64	278	366771,15	1398595,82		
:19317:3У135			279	366790,86	1398586,10		
							Лист
							47
ККП-71-ПМТ.1-Т							
Изм.	Кол.уч.	Лист	Ндрж.	Подп.	Дата		

Формат А4

							50
Номер точки	Координата Х	Координата У	Номер точки	Координата Х	Координата У		
276	366778,79	1398561,62	289	366753,46	1398694,84		
277	366759,09	1398571,36	288	366730,52	1398685,19		
278	366771,15	1398595,82	291	366721,18	1398707,40		
:19317:3У140			290	366744,12	1398717,05		
280	366785,32	1398660,72	:19317:3У145				
281	366761,30	1398612,02	292	366734,77	1398739,27		
282	366747,51	1398644,82	293	366736,29	1398735,67		
280	366785,32	1398660,72	290	366744,12	1398717,05		
:19317:3У141			291	366721,18	1398707,40		
283	366782,35	1398675,31	294	366711,83	1398729,62		
280	366785,32	1398660,72	292	366734,77	1398739,27		
282	366747,51	1398644,82	:19317:3У146				
284	366741,84	1398658,27	295	366725,43	1398761,48		
283	366782,35	1398675,31	296	366729,38	1398752,08		
:19317:3У142			292	366734,77	1398739,27		
285	366779,38	1398689,90	294	366711,83	1398729,62		
283	366782,35	1398675,31	297	366702,49	1398751,83		
284	366741,84	1398658,27	295	366725,43	1398761,48		
286	366736,18	1398671,73	:19317:3У147				
285	366779,38	1398689,90	298	366716,08	1398783,70		
:19317:3У143			299	366723,14	1398766,92		
287	366776,40	1398704,49	295	366725,43	1398761,48		
285	366779,38	1398689,90	297	366702,49	1398751,83		
286	366736,18	1398671,73	300	366693,14	1398774,05		
288	366730,52	1398685,19	298	366716,08	1398783,70		
289	366753,46	1398694,84	:19317:3У148				
287	366776,40	1398704,49	301	366712,65	1398803,54		
:19317:3У144			298	366716,08	1398783,70		
290	366744,12	1398717,05	300	366693,14	1398774,05		
							Лист
							48
ККП-71-ПМТ.1-Т							
Изм.	Кол.уч.	Лист	Ндрж.	Подп.	Дата		

Формат А4

Изм.

Кол.уч.

Лист

Надрок

Подп.

Дата

Изнв. № подл.

Подп. и дата

Взам. инв. №

Номер точки	Координата Х	Координата У
302	366684,51	1398794,56
303	366705,09	1398803,22
301	366712,65	1398803,54
:19317:3У149		
304	366771,50	1398728,57
287	366776,40	1398704,49
289	366753,46	1398694,84
290	366744,12	1398717,05
304	366771,50	1398728,57
:19317:3У150		
305	366767,38	1398748,75
304	366771,50	1398728,57
290	366744,12	1398717,05
293	366736,29	1398735,67
305	366767,38	1398748,75
:19317:3У151		
306	366763,76	1398766,54
305	366767,38	1398748,75
293	366736,29	1398735,67
292	366734,77	1398739,27
296	366729,38	1398752,08
306	366763,76	1398766,54
:19317:3У152		
307	366760,48	1398782,63
306	366763,76	1398766,54
296	366729,38	1398752,08
295	366725,43	1398761,48
299	366723,14	1398766,92
308	366739,97	1398774,00

Номер точки	Координата Х	Координата У
307	366760,48	1398782,63
:19317:3У153		
308	366739,97	1398774,00
299	366723,14	1398766,92
298	366716,08	1398783,70
301	366712,65	1398803,54
309	366727,28	1398804,16
308	366739,97	1398774,00
:19317:3У154		
310	366748,69	1398801,84
311	366758,89	1398790,44
307	366760,48	1398782,63
308	366739,97	1398774,00
309	366727,28	1398804,16
312	366739,88	1398804,70
310	366748,69	1398801,84
:19317:3У155		
313	366669,77	1398788,36
314	366677,52	1398769,92
315	366649,87	1398758,29
316	366642,11	1398776,72
313	366669,77	1398788,36
:19317:3У156		
316	366642,11	1398776,72
315	366649,87	1398758,29
317	366622,21	1398746,66
318	366614,46	1398765,09
316	366642,11	1398776,72
:19317:3У157		

ККП-71-ПМТ.1-Т

Лист
49

							52
Номер точки	Координата Х	Координата У	Номер точки	Координата Х	Координата У		
315	366649,87	1398758,29	:19317:3У162				
319	366657,62	1398739,85	322	366693,03	1398733,05		
320	366629,97	1398728,22	327	366700,79	1398714,62		
317	366622,21	1398746,66	325	366673,13	1398702,98		
315	366649,87	1398758,29	323	366665,38	1398721,42		
:19317:3У158			322	366693,03	1398733,05		
314	366677,52	1398769,92	:19317:3У163				
321	366685,28	1398751,49	327	366700,79	1398714,62		
319	366657,62	1398739,85	328	366708,54	1398696,18		
315	366649,87	1398758,29	329	366680,89	1398684,55		
314	366677,52	1398769,92	325	366673,13	1398702,98		
:19317:3У159			327	366700,79	1398714,62		
321	366685,28	1398751,49	:19317:3У164				
322	366693,03	1398733,05	325	366673,13	1398702,98		
323	366665,38	1398721,42	329	366680,89	1398684,55		
319	366657,62	1398739,85	330	366653,23	1398672,92		
321	366685,28	1398751,49	326	366645,48	1398691,35		
:19317:3У160			325	366673,13	1398702,98		
319	366657,62	1398739,85	:19317:3У165				
323	366665,38	1398721,42	329	366680,89	1398684,55		
324	366637,72	1398709,79	331	366688,64	1398666,11		
320	366629,97	1398728,22	332	366660,99	1398654,48		
319	366657,62	1398739,85	330	366653,23	1398672,92		
:19317:3У161			329	366680,89	1398684,55		
323	366665,38	1398721,42	:19317:3У166				
325	366673,13	1398702,98	328	366708,54	1398696,18		
326	366645,48	1398691,35	333	366716,30	1398677,74		
324	366637,72	1398709,79	331	366688,64	1398666,11		
323	366665,38	1398721,42	329	366680,89	1398684,55		
						Лист	
						50	
Изм.	Кол.уч.	Лист	Надок	Подп.	Дата	ККП-71-ПМТ.1-Т	

Формат А4

							53
Номер точки	Координата Х	Координата У	Номер точки	Координата Х	Координата У		
328	366708,54	1398696,18	337	366704,15	1398629,24		
:19317:3У167			339	366731,81	1398640,87		
333	366716,30	1398677,74	:19317:3У172				
334	366724,05	1398659,31	337	366704,15	1398629,24		
335	366696,40	1398647,68	341	366711,91	1398610,81		
331	366688,64	1398666,11	342	366684,25	1398599,17		
333	366716,30	1398677,74	338	366676,50	1398617,61		
:19317:3У168			337	366704,15	1398629,24		
331	366688,64	1398666,11	:19317:3У173				
335	366696,40	1398647,68	341	366711,91	1398610,81		
336	366668,74	1398636,04	343	366718,46	1398595,23		
332	366660,99	1398654,48	344	366714,51	1398587,23		
331	366688,64	1398666,11	345	366711,01	1398580,14		
:19317:3У169			346	366683,21	1398593,86		
335	366696,40	1398647,68	347	366684,98	1398597,44		
337	366704,15	1398629,24	342	366684,25	1398599,17		
338	366676,50	1398617,61	341	366711,91	1398610,81		
336	366668,74	1398636,04	:19317:3У174				
335	366696,40	1398647,68	340	366739,56	1398622,44		
:19317:3У170			348	366748,70	1398600,70		
334	366724,05	1398659,31	343	366718,46	1398595,23		
339	366731,81	1398640,87	341	366711,91	1398610,81		
337	366704,15	1398629,24	340	366739,56	1398622,44		
335	366696,40	1398647,68	:19317:3У175				
334	366724,05	1398659,31	349	366751,93	1398593,02		
:19317:3У171			350	366742,31	1398573,52		
339	366731,81	1398640,87	344	366714,51	1398587,23		
340	366739,56	1398622,44	343	366718,46	1398595,23		
341	366711,91	1398610,81	348	366748,70	1398600,70		
						Лист	
						51	
Изм.	Кол.уч.	Лист	Надок	Подп.	Дата	ККП-71-ПМТ.1-Т	

Формат А4

							54
Номер точки	Координата Х	Координата У	Номер точки	Координата Х	Координата У		
349	366751,93	1398593,02	:19317:3У176				
:19317:3У176			345	366711,01	1398580,14		
345	366711,01	1398580,14	351	366705,95	1398569,88		
351	366705,95	1398569,88	352	366702,46	1398562,79		
352	366702,46	1398562,79	353	366674,65	1398576,50		
353	366674,65	1398576,50	346	366683,21	1398593,86		
346	366683,21	1398593,86	345	366711,01	1398580,14		
345	366711,01	1398580,14	:19317:3У177				
:19317:3У177			350	366742,31	1398573,52		
350	366742,31	1398573,52	354	366733,75	1398556,16		
354	366733,75	1398556,16	351	366705,95	1398569,88		
351	366705,95	1398569,88	345	366711,01	1398580,14		
345	366711,01	1398580,14	344	366714,51	1398587,23		
344	366714,51	1398587,23	350	366742,31	1398573,52		
350	366742,31	1398573,52	:19317:3У178				
:19317:3У178			354	366733,75	1398556,16		
354	366733,75	1398556,16	355	366725,19	1398538,81		
355	366725,19	1398538,81	356	366697,39	1398552,52		
356	366697,39	1398552,52	352	366702,46	1398562,79		
352	366702,46	1398562,79	351	366705,95	1398569,88		
351	366705,95	1398569,88	354	366733,75	1398556,16		
354	366733,75	1398556,16	:19317:3У179				
:19317:3У179			352	366702,46	1398562,79		
352	366702,46	1398562,79	356	366697,39	1398552,52		
356	366697,39	1398552,52	357	366693,90	1398545,44		
357	366693,90	1398545,44	358	366666,09	1398559,15		
358	366666,09	1398559,15	353	366674,65	1398576,50		
353	366674,65	1398576,50	352	366702,46	1398562,79		
352	366702,46	1398562,79					
						Лист	
						52	
Изм.	Кол.уч.	Лист	Надок	Подп.	Дата	ККП-71-ПМТ.1-Т	

Формат А4

							55

							56
Номер точки	Координата Х	Координата У	Номер точки	Координата Х	Координата У		
386	366611,52	1398528,09	:19317:3У198				
387	366623,54	1398499,51	393	366587,86	1398484,51		
388	366605,70	1398492,01	392	366599,88	1398455,93		
389	366593,68	1398520,58	397	366582,05	1398448,43		
386	366611,52	1398528,09	395	366570,03	1398477,00		
:19317:3У194			393	366587,86	1398484,51		
387	366623,54	1398499,51	:19317:3У199				
390	366635,56	1398470,94	395	366570,03	1398477,00		
391	366617,72	1398463,43	397	366582,05	1398448,43		
388	366605,70	1398492,01	398	366564,21	1398440,92		
387	366623,54	1398499,51	399	366552,19	1398469,50		
:19317:3У195			395	366570,03	1398477,00		
388	366605,70	1398492,01	:19317:3У200				
391	366617,72	1398463,43	396	366558,01	1398505,58		
392	366599,88	1398455,93	395	366570,03	1398477,00		
393	366587,86	1398484,51	399	366552,19	1398469,50		
388	366605,70	1398492,01	400	366540,17	1398498,07		
:19317:3У196			396	366558,01	1398505,58		
389	366593,68	1398520,58	:19317:3У201				
388	366605,70	1398492,01	400	366540,17	1398498,07		
393	366587,86	1398484,51	399	366552,19	1398469,50		
394	366575,84	1398513,08	401	366534,36	1398462,00		
389	366593,68	1398520,58	402	366522,34	1398490,57		
:19317:3У197			400	366540,17	1398498,07		
394	366575,84	1398513,08	:19317:3У202				
393	366587,86	1398484,51	399	366552,19	1398469,50		
395	366570,03	1398477,00	398	366564,21	1398440,92		
396	366558,01	1398505,58	403	366546,38	1398433,42		
394	366575,84	1398513,08	401	366534,36	1398462,00		
							Лист
							54
Изм.	Кол.уч.	Лист	Ндрж	Подп.	Дата	ККП-71-ПМТ.1-Т	

Формат А4

							57
Номер точки	Координата Х	Координата У	Номер точки	Координата Х	Координата У		
399	366552,19	1398469,50	413	366575,24	1398562,73		
:19317:3У203			410	366593,68	1398570,49		
401	366534,36	1398462,00	:19317:3У208				
403	366546,38	1398433,42	414	366582,05	1398598,14		
404	366528,54	1398425,92	410	366593,68	1398570,49		
405	366516,52	1398454,49	413	366575,24	1398562,73		
401	366534,36	1398462,00	415	366563,61	1398590,38		
:19317:3У204			414	366582,05	1398598,14		
402	366522,34	1398490,57	:19317:3У209				
401	366534,36	1398462,00	415	366563,61	1398590,38		
405	366516,52	1398454,49	413	366575,24	1398562,73		
406	366504,50	1398483,07	416	366556,81	1398554,98		
402	366522,34	1398490,57	417	366545,18	1398582,63		
:19317:3У205			415	366563,61	1398590,38		
406	366504,50	1398483,07	:19317:3У210				
405	366516,52	1398454,49	413	366575,24	1398562,73		
407	366494,00	1398445,02	412	366586,88	1398535,08		
408	366486,43	1398475,47	418	366568,44	1398527,32		
406	366504,50	1398483,07	416	366556,81	1398554,98		
:19317:3У206			413	366575,24	1398562,73		
405	366516,52	1398454,49	:19317:3У211				
404	366528,54	1398425,92	416	366556,81	1398554,98		
409	366501,56	1398414,57	418	366568,44	1398527,32		
407	366494,00	1398445,02	419	366550,01	1398519,57		
405	366516,52	1398454,49	420	366538,37	1398547,22		
:19317:3У207			416	366556,81	1398554,98		
410	366593,68	1398570,49	:19317:3У212				
411	366605,31	1398542,83	417	366545,18	1398582,63		
412	366586,88	1398535,08	416	366556,81	1398554,98		
							Лист
							55
Изм.	Кол.уч.	Лист	Ндрж	Подп.	Дата	ККП-71-ПМТ.1-Т	

Формат А4

							58
Номер точки	Координата Х	Координата У	Номер точки	Координата Х	Координата У		
420	366538,37	1398547,22	426	366501,50	1398531,71		
421	366526,74	1398574,87	428	366475,20	1398520,65		
417	366545,18	1398582,63	429	366467,88	1398550,11		
:19317:3У213			427	366489,87	1398559,37		
421	366526,74	1398574,87	:19317:3У218				
420	366538,37	1398547,22	426	366501,50	1398531,71		
422	366519,94	1398539,47	425	366513,14	1398504,06		
423	366508,31	1398567,12	430	366482,52	1398491,18		
421	366526,74	1398574,87	428	366475,20	1398520,65		
:19317:3У214			426	366501,50	1398531,71		
420	366538,37	1398547,22	:19317:3У219				
419	366550,01	1398519,57	431	366527,84	1398608,97		
424	366531,57	1398511,81	432	366534,89	1398626,27		
422	366519,94	1398539,47	433	366571,87	1398611,22		
420	366538,37	1398547,22	434	366543,95	1398599,47		
:19317:3У215			431	366527,84	1398608,97		
422	366519,94	1398539,47	:19317:3У220				
424	366531,57	1398511,81	432	366534,89	1398626,27		
425	366513,14	1398504,06	431	366527,84	1398608,97		
426	366501,50	1398531,71	435	366515,08	1398603,60		
422	366519,94	1398539,47	436	366499,47	1398640,69		
:19317:3У216			432	366534,89	1398626,27		
423	366508,31	1398567,12	:19317:3У221				
422	366519,94	1398539,47	435	366515,08	1398603,60		
426	366501,50	1398531,71	437	366496,10	1398595,62		
427	366489,87	1398559,37	438	366480,50	1398632,71		
423	366508,31	1398567,12	436	366499,47	1398640,69		
:19317:3У217			435	366515,08	1398603,60		
427	366489,87	1398559,37	:19317:3У222				
							Лист
							56
Изм.	Кол.уч.	Лист	Ндрж	Подп.	Дата	ККП-71-ПМТ.1-Т	

Формат А4

59

Номер точки	Координата Х	Координата У
438	366480,50	1398632,71
437	366496,10	1398595,62
439	366478,30	1398588,13
440	366462,69	1398625,22
438	366480,50	1398632,71
:19317:3У223		
439	366478,30	1398588,13
441	366460,31	1398580,56
442	366458,03	1398589,71
443	366446,04	1398618,22
440	366462,69	1398625,22
439	366478,30	1398588,13
:19317:3У224		
431	366527,84	1398608,97
434	366543,95	1398599,47
444	366501,92	1398581,79
437	366496,10	1398595,62
435	366515,08	1398603,60
431	366527,84	1398608,97
:19317:3У225		
437	366496,10	1398595,62
444	366501,92	1398581,79
445	366463,97	1398565,83
441	366460,31	1398580,56
439	366478,30	1398588,13
437	366496,10	1398595,62
:19317:3У226		
446	366479,07	1398438,74
447	366486,64	1398408,29

Номер точки	Координата Х	Координата У
448	366467,32	1398400,17
449	366455,30	1398428,74
446	366479,07	1398438,74
:19317:3У227		
450	366471,50	1398469,19
446	366479,07	1398438,74
449	366455,30	1398428,74
451	366443,28	1398457,31
450	366471,50	1398469,19
:19317:3У228		
451	366443,28	1398457,31
449	366455,30	1398428,74
452	366437,46	1398421,24
453	366425,44	1398449,81
451	366443,28	1398457,31
:19317:3У229		
449	366455,30	1398428,74
448	366467,32	1398400,17
454	366449,48	1398392,66
452	366437,46	1398421,24
449	366455,30	1398428,74
:19317:3У230		
452	366437,46	1398421,24
454	366449,48	1398392,66
455	366431,65	1398385,16
456	366419,63	1398413,73
452	366437,46	1398421,24
:19317:3У231		
453	366425,44	1398449,81

Изм. Кол.уч. Лист

Изм. инв. №

Подп. и дата

Изм. инв. №

ККП-71-ПМТ.1-Т

Лист

57

						60	
Инв. № подл. Подп. и дата Взам. инв. №	Номер точки		Координата Х		Координата У	ККП-71-ПМТ.1-Т	Лист 58
	452		366437,46		1398421,24		
	456		366419,63		1398413,73		
	457		366407,61		1398442,31		
	453		366425,44		1398449,81		
	:19317:3У232						
	457		366407,61		1398442,31		
	456		366419,63		1398413,73		
	458		366401,79		1398406,23		
	459		366389,77		1398434,81		
	457		366407,61		1398442,31		
	:19317:3У233						
	455		366431,65		1398385,16		
	460		366413,81		1398377,66		
	458		366401,79		1398406,23		
	456		366419,63		1398413,73		
	455		366431,65		1398385,16		
	:19317:3У234						
	458		366401,79		1398406,23		
	460		366413,81		1398377,66		
	461		366395,97		1398370,15		
	462		366383,95		1398398,73		
	458		366401,79		1398406,23		
	:19317:3У235						
	459		366389,77		1398434,81		
	458		366401,79		1398406,23		
	462		366383,95		1398398,73		
	463		366371,93		1398427,30		
459		366389,77		1398434,81			
:19317:3У236							

Формат А4

61

Номер точки	Координата Х	Координата У
469	366336,26	1398412,30
:19317:3У241		
468	366348,28	1398383,72
467	366360,30	1398355,15
473	366342,46	1398347,64
470	366330,44	1398376,22
468	366348,28	1398383,72
:19317:3У242		
470	366330,44	1398376,22
473	366342,46	1398347,64
474	366324,86	1398340,24
475	366312,54	1398368,89
471	366330,36	1398376,41
470	366330,44	1398376,22
:19317:3У243		
472	366318,42	1398404,79
471	366330,36	1398376,41
475	366312,54	1398368,89
476	366300,36	1398397,19
472	366318,42	1398404,79
:19317:3У244		
477	366462,43	1398505,71
478	366467,60	1398484,90
479	366441,52	1398473,94
480	366433,25	1398493,16
477	366462,43	1398505,71
:19317:3У245		
481	366457,99	1398523,55
477	366462,43	1398505,71

Изм.	Кол.уч.	Лист	Нижок	Подп.	Дата	

Номер точки	Координата Х	Координата У
480	366433,25	1398493,16
482	366429,67	1398501,49
483	366426,09	1398509,82
481	366457,99	1398523,55
:19317:3У246		
484	366452,95	1398543,83
481	366457,99	1398523,55
483	366426,09	1398509,82
485	366417,82	1398529,05
484	366452,95	1398543,83
:19317:3У247		
485	366417,82	1398529,05
483	366426,09	1398509,82
482	366429,67	1398501,49
486	366411,23	1398493,74
487	366399,38	1398521,30
485	366417,82	1398529,05
:19317:3У248		
482	366429,67	1398501,49
480	366433,25	1398493,16
479	366441,52	1398473,94
488	366423,09	1398466,18
486	366411,23	1398493,74
482	366429,67	1398501,49
:19317:3У249		
486	366411,23	1398493,74
488	366423,09	1398466,18
489	366404,65	1398458,42
490	366392,80	1398485,98

ККП-71-ПМТ.1-Т						Лист 59
----------------	--	--	--	--	--	------------

Инв. № подл.

Подп. и дата

Взам. инв. №

Формат А4

						62							
Инв. № подл. Подп. и дата Взам. инв. №	Номер точки		Координата Х		Координата У		Номер точки		Координата Х		Координата У		
	486		366411,23		1398493,74		497		366344,07		1398498,03		
	:19317:3У250						493		366362,51		1398505,79		
	487		366399,38		1398521,30		:19317:3У255						
	486		366411,23		1398493,74		497		366344,07		1398498,03		
	490		366392,80		1398485,98		496		366355,93		1398470,47		
	491		366380,95		1398513,54		498		366337,49		1398462,72		
	487		366399,38		1398521,30		499		366325,64		1398490,28		
	:19317:3У251						497		366344,07		1398498,03		
	491		366380,95		1398513,54		:19317:3У256						
	490		366392,80		1398485,98		496		366355,93		1398470,47		
	492		366374,36		1398478,23		495		366367,78		1398442,91		
	493		366362,51		1398505,79		500		366349,35		1398435,16		
	491		366380,95		1398513,54		498		366337,49		1398462,72		
	:19317:3У252						496		366355,93		1398470,47		
	490		366392,80		1398485,98		:19317:3У257						
	489		366404,65		1398458,42		498		366337,49		1398462,72		
	494		366386,22		1398450,67		500		366349,35		1398435,16		
	492		366374,36		1398478,23		501		366330,91		1398427,40		
	490		366392,80		1398485,98		502		366319,06		1398454,96		
	:19317:3У253						498		366337,49		1398462,72		
	492		366374,36		1398478,23		:19317:3У258						
	494		366386,22		1398450,67		499		366325,64		1398490,28		
	495		366367,78		1398442,91		498		366337,49		1398462,72		
	496		366355,93		1398470,47		502		366319,06		1398454,96		
	492		366374,36		1398478,23		503		366307,20		1398482,52		
	:19317:3У254						499		366325,64		1398490,28		
	493		366362,51		1398505,79		:19317:3У259						
492		366374,36		1398478,23		503		366307,20		1398482,52			
496		366355,93		1398470,47		502		366319,06		1398454,96			
						ККП-71-ПМТ.1-Т						Лист 60	
Изм.		Кол.уч.		Лист		Ниж.		Подп.		Дата			

Формат А4

							63					
Инв. № подл. Подп. и дата Взам. инв. №	Номер точки		Координата Х		Координата У		Номер точки		Координата Х		Координата У	
	504		366300,62		1398447,21		515		366405,69		1398566,24	
	505		366288,77		1398474,77		510		366404,26		1398581,49	
	503		366307,20		1398482,52		513		366438,14		1398595,73	
	:19317:3У260						516		366442,81		1398584,65	
	502		366319,06		1398454,96		517		366443,62		1398581,39	
	501		366330,91		1398427,40		514		366406,00		1398565,56	
	506		366312,47		1398419,65		:19317:3У265					
	504		366300,62		1398447,21		518		366414,62		1398545,07	
	502		366319,06		1398454,96		514		366406,00		1398565,56	
	:19317:3У261						517		366443,62		1398581,39	
	504		366300,62		1398447,21		519		366449,04		1398559,55	
	506		366312,47		1398419,65		518		366414,62		1398545,07	
	507		366294,04		1398411,89		:19317:3У266					
	508		366282,18		1398439,45		520		366381,89		1398558,89	
	504		366300,62		1398447,21		515		366405,69		1398566,24	
	:19317:3У262						514		366406,00		1398565,56	
	505		366288,77		1398474,77		518		366414,62		1398545,07	
	504		366300,62		1398447,21		521		366391,76		1398535,45	
	508		366282,18		1398439,45		520		366381,89		1398558,89	
	509		366270,33		1398467,01		:19317:3У267					
	505		366288,77		1398474,77		522		366360,19		1398552,19	
	:19317:3У263						520		366381,89		1398558,89	
	510		366404,26		1398581,49		521		366391,76		1398535,45	
	511		366402,52		1398599,91		523		366370,93		1398526,69	
	512		366431,29		1398612,01		522		366360,19		1398552,19	
	513		366438,14		1398595,73		:19317:3У268					
	510		366404,26		1398581,49		524		366340,13		1398546,00	
:19317:3У264						522		366360,19		1398552,19		
514		366406,00		1398565,56		523		366370,93		1398526,69		
							ККП-71-ПМТ.1-Т					Лист
												61
Изм.		Кол.уч.		Лист		Надок.		Подп.		Дата		

							64
Номер точки	Координата Х	Координата У	Номер точки	Координата Х	Координата У		
525	366351,66	1398518,58	536	366261,78	1398521,81		
524	366340,13	1398546,00	532	366270,95	1398524,64		
:19317:3У269			533	366285,25	1398490,65		
526	366321,38	1398540,21	537	366264,01	1398481,71		
524	366340,13	1398546,00	534	366248,58	1398517,59		
525	366351,66	1398518,58	:19317:3У274				
527	366333,65	1398511,01	538	366425,09	1398626,76		
526	366321,38	1398540,21	539	366400,95	1398616,61		
:19317:3У270			540	366398,74	1398640,04		
528	366303,69	1398534,75	541	366386,50	1398669,20		
526	366321,38	1398540,21	542	366404,12	1398676,61		
527	366333,65	1398511,01	538	366425,09	1398626,76		
529	366316,68	1398503,87	:19317:3У275				
528	366303,69	1398534,75	540	366398,74	1398640,04		
:19317:3У271			543	366374,57	1398634,00		
530	366286,93	1398529,57	544	366363,79	1398659,65		
528	366303,69	1398534,75	541	366386,50	1398669,20		
529	366316,68	1398503,87	540	366398,74	1398640,04		
531	366300,59	1398497,10	:19317:3У276				
530	366286,93	1398529,57	543	366374,57	1398634,00		
:19317:3У272			545	366351,95	1398628,35		
532	366270,95	1398524,64	546	366342,55	1398650,71		
530	366286,93	1398529,57	544	366363,79	1398659,65		
531	366300,59	1398497,10	543	366374,57	1398634,00		
533	366285,25	1398490,65	:19317:3У277				
532	366270,95	1398524,64	545	366351,95	1398628,35		
:19317:3У273			547	366325,39	1398621,72		
534	366248,58	1398517,59	548	366317,61	1398640,22		
535	366251,57	1398518,88	546	366342,55	1398650,71		
							Лист
							62
Изм.	Кол.уч.	Лист	Нижк.	Подп.	Дата	ККП-71-ПМТ.1-Т	

Формат А4

							65
Номер точки	Координата Х	Координата У	Номер точки	Координата Х	Координата У		
545	366351,95	1398628,35	559	366167,88	1398512,87		
:19317:3У278			554	366159,97	1398531,24		
549	366199,74	1398590,64	555	366187,53	1398543,09		
550	366207,19	1398573,33	:19317:3У283				
551	366179,63	1398561,47	560	366175,78	1398494,49		
552	366152,07	1398549,61	559	366167,88	1398512,87		
553	366144,43	1398567,37	558	366195,43	1398524,72		
549	366199,74	1398590,64	561	366203,34	1398506,35		
:19317:3У279			560	366175,78	1398494,49		
554	366159,97	1398531,24	:19317:3У284				
552	366152,07	1398549,61	561	366203,34	1398506,35		
551	366179,63	1398561,47	558	366195,43	1398524,72		
555	366187,53	1398543,09	557	366222,99	1398536,57		
554	366159,97	1398531,24	562	366230,90	1398518,20		
:19317:3У280			561	366203,34	1398506,35		
550	366207,19	1398573,33	:19317:3У285				
556	366215,09	1398554,95	562	366230,90	1398518,20		
555	366187,53	1398543,09	563	366238,80	1398499,83		
551	366179,63	1398561,47	564	366211,24	1398487,98		
550	366207,19	1398573,33	561	366203,34	1398506,35		
:19317:3У281			562	366230,90	1398518,20		
556	366215,09	1398554,95	:19317:3У286				
557	366222,99	1398536,57	561	366203,34	1398506,35		
558	366195,43	1398524,72	564	366211,24	1398487,98		
555	366187,53	1398543,09	565	366183,68	1398476,12		
556	366215,09	1398554,95	560	366175,78	1398494,49		
:19317:3У282			561	366203,34	1398506,35		
555	366187,53	1398543,09	:19317:3У287				
558	366195,43	1398524,72	566	366191,58	1398457,75		
							Лист
							63
Изм.	Кол.уч.	Лист	Нижк.	Подп.	Дата	ККП-71-ПМТ.1-Т	

Формат А4

							66
Номер точки	Координата Х	Координата У	Номер точки	Координата Х	Координата У		
565	366183,68	1398476,12	572	366234,95	1398432,86		
564	366211,24	1398487,98	570	366227,04	1398451,23		
567	366219,14	1398469,60	569	366254,60	1398463,08		
566	366191,58	1398457,75	574	366262,50	1398444,71		
:19317:3У288			572	366234,95	1398432,86		
567	366219,14	1398469,60	:19317:3У293				
564	366211,24	1398487,98	574	366262,50	1398444,71		
563	366238,80	1398499,83	575	366270,41	1398426,34		
568	366246,70	1398481,46	576	366242,85	1398414,48		
567	366219,14	1398469,60	572	366234,95	1398432,86		
:19317:3У289			574	366262,50	1398444,71		
568	366246,70	1398481,46	:19317:3У294				
569	366254,60	1398463,08	572	366234,95	1398432,86		
570	366227,04	1398451,23	576	366242,85	1398414,48		
567	366219,14	1398469,60	577	366215,29	1398402,63		
568	366246,70	1398481,46	573	366207,39	1398421,00		
:19317:3У290			572	366234,95	1398432,86		
566	366191,58	1398457,75	:19317:3У295				
567	366219,14	1398469,60	578	366223,19	1398384,26		
570	366227,04	1398451,23	577	366215,29	1398402,63		
571	366199,48	1398439,38	576	366242,85	1398414,48		
566	366191,58	1398457,75	579	366250,75	1398396,11		
:19317:3У291			578	366223,19	1398384,26		
570	366227,04	1398451,23	:19317:3У296				
572	366234,95	1398432,86	575	366270,41	1398426,34		
573	366207,39	1398421,00	580	366278,31	1398407,97		
571	366199,48	1398439,38	579	366250,75	1398396,11		
570	366227,04	1398451,23	576	366242,85	1398414,48		
:19317:3У292			575	366270,41	1398426,34		
							Лист
							64
Изм.	Кол.уч.	Лист	Нижк.	Подп.	Дата	ККП-71-ПМТ.1-Т	

Формат А4

Изм. № подл.

Подп. и дата

Взам. инв. №

Номер точки	Координата Х	Координата У
:19317:3У297		
580	366278,31	1398407,97
581	366286,21	1398389,59
582	366258,65	1398377,74
579	366250,75	1398396,11
580	366278,31	1398407,97
:19317:3У298		
582	366258,65	1398377,74
583	366231,09	1398365,89
578	366223,19	1398384,26
579	366250,75	1398396,11
582	366258,65	1398377,74
:19317:3У299		
582	366258,65	1398377,74
584	366266,56	1398359,37
585	366239,00	1398347,51
583	366231,09	1398365,89
582	366258,65	1398377,74
:19317:3У300		
582	366258,65	1398377,74
581	366286,21	1398389,59
586	366294,11	1398371,22
584	366266,56	1398359,37
582	366258,65	1398377,74
:19317:3У301		
587	366274,46	1398340,99
584	366266,56	1398359,37
586	366294,11	1398371,22
588	366302,02	1398352,85

Изм.

Коп. уч.

Лист

Нрдж

Подп.

Дата

67

Номер точки	Координата Х	Координата У
587	366274,46	1398340,99
:19317:3У302		
589	366246,90	1398329,14
585	366239,00	1398347,51
584	366266,56	1398359,37
587	366274,46	1398340,99
589	366246,90	1398329,14
:19317:3У303		
587	366274,46	1398340,99
590	366282,46	1398322,40
591	366254,80	1398310,78
589	366246,90	1398329,14
587	366274,46	1398340,99
:19317:3У304		
587	366274,46	1398340,99
588	366302,02	1398352,85
592	366310,11	1398334,03
590	366282,46	1398322,40
587	366274,46	1398340,99
:19317:3У305		
593	366683,43	1399113,94
594	366666,81	1399108,46
595	366653,23	1399161,15
596	366666,69	1399165,50
597	366679,64	1399125,60
598	366675,86	1399124,51
599	366677,80	1399117,79
600	366681,81	1399118,94
593	366683,43	1399113,94

ККП-71-ПМТ.1-Т

Лист

65

							68	
Изн. № подл.	Подп. и дата	Взам. инв. №	Номер точки	Координата Х	Координата У	Номер точки	Координата Х	Координата У
			:19317:3У306			612	366704,08	1398963,83
			593	366683,43	1399113,94	610	366696,32	1398993,94
			601	366693,62	1399082,56	609	366716,57	1398998,06
			602	366675,06	1399076,45	:19317:3У311		
			594	366666,81	1399108,46	611	366722,77	1398967,62
			593	366683,43	1399113,94	613	366728,78	1398938,13
			:19317:3У307			614	366709,19	1398934,13
			601	366693,62	1399082,56	615	366703,82	1398960,47
			602	366675,06	1399076,45	612	366704,08	1398963,83
			603	366682,44	1399047,81	611	366722,77	1398967,62
			604	366702,73	1399054,50	:19317:3У312		
			601	366693,62	1399082,56	613	366728,78	1398938,13
			:19317:3У308			616	366732,85	1398918,18
			604	366702,73	1399054,50	617	366703,45	1398912,19
			605	366708,27	1399037,43	618	366701,04	1398924,01
			606	366709,48	1399032,85	619	366701,69	1398932,60
			607	366710,95	1399025,62	614	366709,19	1398934,13
			608	366689,30	1399021,20	613	366728,78	1398938,13
			603	366682,44	1399047,81	:19317:3У313		
			604	366702,73	1399054,50	616	366732,85	1398918,18
:19317:3У309			620	366736,84	1398898,58			
609	366716,57	1398998,06	621	366707,45	1398892,59			
607	366710,95	1399025,62	617	366703,45	1398912,19			
608	366689,30	1399021,20	616	366732,85	1398918,18			
610	366696,32	1398993,94	:19317:3У314					
609	366716,57	1398998,06	620	366736,84	1398898,58			
:19317:3У310			622	366739,92	1398883,51			
609	366716,57	1398998,06	623	366701,60	1398875,70			
611	366722,77	1398967,62	624	366698,53	1398890,77			
							Лист	
ККП-71-ПМТ.1-Т							66	
Изм.	Кол.уч.	Лист	Ндрж	Подп.	Дата			

Формат А4

Изн. № подл.

Подп. и дата

Взам. инв. №

Изм.	Кол.уч.	Лист	Ндрж	Подп.	Дата	

Номер точки	Координата Х	Координата У
646	366614,97	1398841,25
647	366587,32	1398829,62
649	366579,56	1398848,06
648	366607,21	1398859,69
:19317:3У324		
650	366599,46	1398878,12
648	366607,21	1398859,69
649	366579,56	1398848,06
651	366571,81	1398866,49
650	366599,46	1398878,12
:19317:3У325		
652	366591,70	1398896,56
650	366599,46	1398878,12
651	366571,81	1398866,49
653	366564,05	1398884,93
652	366591,70	1398896,56
:19317:3У326		
654	366583,95	1398914,99
652	366591,70	1398896,56
653	366564,05	1398884,93
655	366556,30	1398903,36
654	366583,95	1398914,99
:19317:3У327		
656	366576,19	1398933,43
654	366583,95	1398914,99
655	366556,30	1398903,36
657	366548,54	1398921,80
656	366576,19	1398933,43
:19317:3У328		

Номер точки	Координата Х	Координата У
658	366568,44	1398951,86
656	366576,19	1398933,43
657	366548,54	1398921,80
659	366540,79	1398940,23
658	366568,44	1398951,86
:19317:3У329		
660	366560,68	1398970,30
658	366568,44	1398951,86
659	366540,79	1398940,23
661	366533,03	1398958,67
660	366560,68	1398970,30
:19317:3У330		
662	366552,93	1398988,73
663	366557,19	1398978,60
660	366560,68	1398970,30
661	366533,03	1398958,67
664	366525,28	1398977,10
662	366552,93	1398988,73
:19317:3У331		
665	366545,17	1399007,17
662	366552,93	1398988,73
664	366525,28	1398977,10
666	366517,52	1398995,54
665	366545,17	1399007,17
:19317:3У332		
667	366563,61	1399014,92
668	366570,46	1398998,63
669	366572,88	1398985,20
663	366557,19	1398978,60

ККП-71-ПМТ.1-Т

Лист
68

Формат А4

						69		
Изн. № подл.	Подп. и дата	Взам. инв. №	Номер точки	Координата Х	Координата У	Номер точки	Координата Х	Координата У
			621	366707,45	1398892,59	635	366672,05	1398817,18
			620	366736,84	1398898,58	636	366675,80	1398808,25
			:19317:3У315			637	366640,78	1398793,52
			622	366739,92	1398883,51	638	366634,18	1398809,19
			625	366742,99	1398868,44	639	366658,76	1398819,49
			626	366704,67	1398860,63	635	366672,05	1398817,18
			623	366701,60	1398875,70	:19317:3У320		
			622	366739,92	1398883,51	640	366627,59	1398824,86
			:19317:3У316			638	366634,18	1398809,19
			625	366742,99	1398868,44	637	366640,78	1398793,52
			627	366746,06	1398853,37	641	366624,52	1398786,68
			628	366707,74	1398845,56	642	366611,33	1398818,02
			626	366704,67	1398860,63	643	366622,72	1398822,82
			625	366742,99	1398868,44	640	366627,59	1398824,86
			:19317:3У317			:19317:3У321		
			627	366746,06	1398853,37	642	366611,33	1398818,02
			629	366749,13	1398838,30	641	366624,52	1398786,68
			630	366710,82	1398830,49	644	366608,26	1398779,84
			628	366707,74	1398845,56	645	366595,07	1398811,18
			627	366746,06	1398853,37	642	366611,33	1398818,02
:19317:3У318			:19317:3У322					
629	366749,13	1398838,30	646	366614,97	1398841,25			
631	366752,20	1398823,23	643	366622,72	1398822,82			
632	366739,84	1398820,71	642	366611,33	1398818,02			
633	366707,93	1398819,35	645	366595,07	1398811,18			
634	366705,87	1398829,48	647	366587,32	1398829,62			
630	366710,82	1398830,49	646	366614,97	1398841,25			
629	366749,13	1398838,30	:19317:3У323					
:19317:3У319			648	366607,21	1398859,69			

Формат А4

71

Номер точки	Координата Х	Координата У
662	366552,93	1398988,73
665	366545,17	1399007,17
670	366559,92	1399013,37
667	366563,61	1399014,92
:19317:3У333		
671	366389,88	1398710,45
672	366397,92	1398691,36
673	366371,22	1398680,13
674	366363,19	1398699,22
671	366389,88	1398710,45
:19317:3У334		
675	366381,85	1398729,55
671	366389,88	1398710,45
674	366363,19	1398699,22
676	366355,15	1398718,32
675	366381,85	1398729,55
:19317:3У335		
677	366373,82	1398748,64
675	366381,85	1398729,55
676	366355,15	1398718,32
678	366347,12	1398737,41
677	366373,82	1398748,64
:19317:3У336		
679	366365,79	1398767,74
677	366373,82	1398748,64
678	366347,12	1398737,41
680	366339,09	1398756,51
679	366365,79	1398767,74
:19317:3У337		

Номер точки	Координата Х	Координата У
681	366357,76	1398786,83
679	366365,79	1398767,74
680	366339,09	1398756,51
682	366331,06	1398775,60
681	366357,76	1398786,83
:19317:3У338		
683	366349,72	1398805,93
681	366357,76	1398786,83
682	366331,06	1398775,60
684	366323,03	1398794,70
683	366349,72	1398805,93
:19317:3У339		
685	366341,69	1398825,02
683	366349,72	1398805,93
684	366323,03	1398794,70
686	366314,99	1398813,79
685	366341,69	1398825,02
:19317:3У340		
687	366333,66	1398844,12
685	366341,69	1398825,02
686	366314,99	1398813,79
688	366306,96	1398832,88
687	366333,66	1398844,12
:19317:3У341		
689	366325,63	1398863,21
687	366333,66	1398844,12
688	366306,96	1398832,88
690	366298,93	1398851,98
689	366325,63	1398863,21

Взам. инв. №

Подп. и дата

Инв. № подл.

Изм.	Кол.уч.	Лист	Подп.	Дата
------	---------	------	-------	------

ККП-71-ПМТ.1-Т

Лис

69

							72
Номер точки	Координата Х	Координата У	Номер точки	Координата Х	Координата У		
:19317:3У342			678	366347,12	1398737,41		
691	366317,59	1398882,30	:19317:3У347				
689	366325,63	1398863,21	680	366339,09	1398756,51		
690	366298,93	1398851,98	678	366347,12	1398737,41		
692	366290,90	1398871,07	698	366320,42	1398726,18		
691	366317,59	1398882,30	699	366312,39	1398745,28		
:19317:3У343			680	366339,09	1398756,51		
693	366307,18	1398907,06	:19317:3У348				
691	366317,59	1398882,30	682	366331,06	1398775,60		
692	366290,90	1398871,07	680	366339,09	1398756,51		
694	366280,49	1398895,83	699	366312,39	1398745,28		
693	366307,18	1398907,06	700	366304,36	1398764,37		
:19317:3У344			682	366331,06	1398775,60		
674	366363,19	1398699,22	:19317:3У349				
673	366371,22	1398680,13	684	366323,03	1398794,70		
695	366344,52	1398668,90	682	366331,06	1398775,60		
696	366336,49	1398687,99	700	366304,36	1398764,37		
674	366363,19	1398699,22	701	366296,33	1398783,46		
:19317:3У345			684	366323,03	1398794,70		
676	366355,15	1398718,32	:19317:3У350				
674	366363,19	1398699,22	686	366314,99	1398813,79		
696	366336,49	1398687,99	684	366323,03	1398794,70		
697	366328,46	1398707,09	701	366296,33	1398783,46		
676	366355,15	1398718,32	702	366288,29	1398802,56		
:19317:3У346			686	366314,99	1398813,79		
678	366347,12	1398737,41	:19317:3У351				
676	366355,15	1398718,32	688	366306,96	1398832,88		
697	366328,46	1398707,09	686	366314,99	1398813,79		
698	366320,42	1398726,18	702	366288,29	1398802,56		
							Лист
							70
Изм.	Кол.уч.	Лист	Нарж.	Подп.	Дата	ККП-71-ПМТ.1-Т	

Формат А4

							74
Номер точки	Координата Х	Координата У	Номер точки	Координата Х	Координата У		
715	366236,67	1398810,13	:19317:3У366				
719	366245,09	1398790,34	725	366261,92	1398750,77		
720	366218,75	1398779,26	727	366270,33	1398730,99		
716	366210,26	1398799,02	728	366244,24	1398720,02		
715	366236,67	1398810,13	726	366235,74	1398739,76		
:19317:3У362			725	366261,92	1398750,77		
719	366245,09	1398790,34	:19317:3У367				
721	366253,50	1398770,56	724	366288,09	1398761,78		
722	366227,25	1398759,50	729	366296,43	1398741,97		
720	366218,75	1398779,26	727	366270,33	1398730,99		
719	366245,09	1398790,34	725	366261,92	1398750,77		
:19317:3У363			724	366288,09	1398761,78		
718	366271,42	1398801,42	:19317:3У368				
723	366279,75	1398781,60	729	366296,43	1398741,97		
721	366253,50	1398770,56	730	366304,76	1398722,15		
719	366245,09	1398790,34	731	366278,75	1398711,20		
718	366271,42	1398801,42	727	366270,33	1398730,99		
:19317:3У364			729	366296,43	1398741,97		
723	366279,75	1398781,60	:19317:3У369				
724	366288,09	1398761,78	727	366270,33	1398730,99		
725	366261,92	1398750,77	731	366278,75	1398711,20		
721	366253,50	1398770,56	732	366252,74	1398700,26		
723	366279,75	1398781,60	728	366244,24	1398720,02		
:19317:3У365			727	366270,33	1398730,99		
721	366253,50	1398770,56	:19317:3У370				
725	366261,92	1398750,77	731	366278,75	1398711,20		
726	366235,74	1398739,76	733	366287,16	1398691,42		
722	366227,25	1398759,50	734	366261,23	1398680,51		
721	366253,50	1398770,56	732	366252,74	1398700,26		
							Лист
							72
Изм.	Кол.уч.	Лист	Нарж.	Подп.	Дата	ККП-71-ПМТ.1-Т	

Формат А4

							73
Номер точки	Координата Х	Координата У	Номер точки	Координата Х	Координата У		
703	366280,26	1398821,65	712	366254,74	1398841,05		
688	366306,96	1398832,88	713	366228,25	1398829,91		
:19317:3У352			709	366219,84	1398849,70		
690	366298,93	1398851,98	708	366246,41	1398860,87		
688	366306,96	1398832,88	:19317:3У357				
703	366280,26	1398821,65	709	366219,84	1398849,70		
704	366272,23	1398840,75	713	366228,25	1398829,91		
690	366298,93	1398851,98	714	366201,76	1398818,77		
:19317:3У353			710	366193,27	1398838,52		
692	366290,90	1398871,07	709	366219,84	1398849,70		
690	366298,93	1398851,98	:19317:3У358				
704	366272,23	1398840,75	713	366228,25	1398829,91		
705	366264,20	1398859,84	715	366236,67	1398810,13		
692	366290,90	1398871,07	716	366210,26	1398799,02		
:19317:3У354			714	366201,76	1398818,77		
694	366280,49	1398895,83	713	366228,25	1398829,91		
692	366290,90	1398871,07	:19317:3У359				
705	366264,20	1398859,84	712	366254,74	1398841,05		
706	366253,79	1398884,60	717	366263,08	1398821,24		
694	366280,49	1398895,83	715	366236,67	1398810,13		
:19317:3У355			713	366228,25	1398829,91		
707	366239,04	1398878,39	712	366254,74	1398841,05		
708	366246,41	1398860,87	:19317:3У360				
709	366219,84	1398849,70	717	366263,08	1398821,24		
710	366193,27	1398838,52	718	366271,42	1398801,42		
711	366185,76	1398855,98	719	366245,09	1398790,34		
707	366239,04	1398878,39	715	366236,67	1398810,13		
:19317:3У356			717	366263,08	1398821,24		
708	366246,41	1398860,87	:19317:3У361				
							Лист
							71
Изм.	Кол.уч.	Лист	Нарж.	Подп.	Дата	ККП-71-ПМТ.1-Т	

Формат А4

Изм.

Кол.уч.

Лист

Нарок

Подп.

Дата

Изм.

Кол.уч.

Лист

Нарок

Подп.

Дата

Изм.

Кол.уч.

Лист

Нарок

Подп.

Дата

Изм.

Кол.уч.

Лист

Нарок

Подп.

Дата

Изм.

Кол.уч.

Лист

Нарок

Подп.

Дата

Изм.

Кол.уч.

Лист

Нарок

Подп.

Дата

Изм.

Кол.уч.

Лист

Нарок

Подп.

Дата

Изм.

Кол.уч.

Лист

Нарок

Подп.

Дата

Изм.

Кол.уч.

Лист

Нарок

Подп.

Дата

Изм.

Кол.уч.

Лист

Нарок

Подп.

Дата

Изм.

Кол.уч.

Лист

Нарок

Подп.

Дата

Изм.

Кол.уч.

Лист

Нарок

Подп.

Дата

Изм.

Кол.уч.

Лист

Нарок

Подп.

Дата

Изм.

Кол.уч.

Лист

Нарок

Подп.

Дата

Изм.

Кол.уч.

Лист

Нарок

Подп.

Дата

Изм.

Кол.уч.

Лист

Нарок

Подп.

Дата

Изм.

Кол.уч.

Лист

Нарок

Подп.

Дата

Изм.

Кол.уч.

Лист

Нарок

Подп.

Дата

Изм.

Кол.уч.

Лист

Нарок

Подп.

Дата

Изм.

Кол.уч.

Лист

Нарок

Подп.

Дата

Изм.

Кол.уч.

Лист

Нарок

Подп.

Дата

Изм.

Кол.уч.

Лист

Нарок

Подп.

Дата

Изм.

Кол.уч.

Лист

Нарок

Подп.

Дата

Изм.

Кол.уч.

Лист

Нарок

Подп.

Дата

Изм.

Кол.уч.

Лист

Нарок

Подп.

Дата

Изм.

Кол.уч.

Лист

Нарок

Подп.

Дата

Изм.

Кол.уч.

Лист

Нарок

Подп.

Дата

Изм.

Кол.уч.

Лист

Нарок

Подп.

Дата

Изм.

Кол.уч.

Лист

Нарок

Подп.

Дата

Изм.

Кол.уч.

Лист

Нарок

Подп.

Дата

Изм.

Кол.уч.

Лист

Нарок

Подп.

Дата

Изм.

Кол.уч.

Лист

Нарок

Подп.

Дата

Изм.

Кол.уч.

Лист

Нарок

Подп.

Дата

Изм.

Кол.уч.

Лист

Нарок

Подп.

Дата

Изм.

Кол.уч.

Лист

Нарок

Подп.

Дата

Изм.

Кол.уч.

Лист

Нарок

Подп.

Дата

Изм.

Кол.уч.

Лист

Нарок

Подп.

Дата

Изм.

Кол.уч.

Лист

Нарок

Подп.

Дата

Изм.

Кол.уч.

Лист

Нарок

Подп.

Дата

Изм.

Кол.уч.

Лист

Нарок

Подп.

Дата

Изм.

Кол.уч.

Лист

Нарок

Подп.

Дата

Изм.

Кол.уч.

Лист

Нарок

Подп.

Дата

Изм.

Кол.уч.

Лист

Нарок

Подп.

Дата

Изм.

Кол.уч.

Лист

Нарок

Подп.

Дата

Изм.

Кол.уч.

Лист

Нарок

Подп.

Дата

Изм.

Кол.уч.

Лист

Нарок

Подп.

Дата

Изм.

Кол.уч.

Лист

Нарок

Подп.

Дата

Изм.

Кол.уч.

Лист

Нарок

Подп.

Дата

Изм.

Кол.уч.

Лист

Нарок

Подп.

Дата

Изм.

Кол.уч.

Лист

Нарок

Подп.

Дата

Изм.

Кол.уч.

Лист

Нарок

Подп.

Дата

Изм.

Кол.уч.

Лист

Нарок

Подп.

Дата

Изм.

Кол.уч.

Лист

Нарок

Подп.

Дата

Изм.

Кол.уч.

Лист

Нарок

Подп.

Дата

Изм.

Кол.уч.

Лист

Нарок

Подп.

Дата

Изм.

Кол.уч.

Лист

Нарок

Подп.

Дата

Изм.

Кол.уч.

Лист

Нарок

Подп.

Дата

Изм.

Кол.уч.

Лист

Нарок

Подп.

Дата

Изм.

Кол.уч.

Лист

Нарок

Подп.

Дата

Изм.

Кол.уч.

Лист

Нарок

Подп.

Дата

Изм.

Кол.уч.

Лист

Нарок

Подп.

Дата

Изм.

Кол.уч.

Лист

Нарок

Подп.

Дата

Изм.

Кол.уч.

Лист

Нарок

Подп.

Дата

Изм.

Кол.уч.

Лист

Нарок

Подп.

Дата

Изм.

Кол.уч.

Лист

Нарок

Подп.

Дата

Изм.

Кол.уч.

Лист

Нарок

Подп.

Дата

Изм.

Кол.уч.

Лист

Нарок

Подп.

Дата

Изм.

Кол.уч.

Лист

Нарок

Подп.

Дата

Изм.

Кол.уч.

Лист

Нарок

Подп.

Дата

Изм.

Кол.уч.

Лист

Нарок

Подп.

Дата

Изм.

Кол.уч.

Лист

Нарок

Подп.

Дата

Изм.

Кол.уч.

Лист

Нарок

Подп.

Дата

Изм.

Кол.уч.

Лист

Нарок

Подп.

Дата

Изм.

Кол.уч.

Лист

Нарок

Подп.

Дата

Изм.

Кол.уч.

Лист

Нарок

Подп.

Дата

Изм.

Кол.уч.

Лист

Нарок

Подп.

Дата

Изм.

Кол.уч.

Лист

Нарок

Подп.

Дата

Изм.

Кол.уч.

Лист

Нарок

Подп.

Дата

Изм.

Кол.уч.

Лист

Нарок

Подп.

Дата

Изм.

Кол.уч.

Лист

Нарок

Подп.

Дата

Изм.

Кол.уч.

Лист

Нарок

Подп.

Дата

Изм.

Кол.уч.

Лист

Нарок

Подп.

Дата

Изм.

Кол.уч.

Лист

Нарок

Подп.

Дата

Изм.

Кол.уч.

Лист

Нарок

Подп.

Дата

Изм.

Кол.уч.

Лист

Нарок

Подп.

Дата

Изм.

Кол.уч.

Лист

Нарок

Подп.

Дата

Изм.

Кол.уч.

Лист

Нарок

Подп.

Дата

Изм.

Кол.уч.

Лист

Нарок

Подп.

Дата

Изм.

Кол.уч.

Лист

Нарок

Подп.

Дата

Изм.

Кол.уч.

Лист

Нарок

Подп.

Дата

Изм.

Кол.уч.

Лист

Нарок

Подп.

Дата

Изм.

Кол.уч.

Лист

Нарок

Подп.

Дата

Изм.

Кол.уч.

Лист

Нарок

Подп.

Дата

Изм.

Кол.уч.

Лист

Нарок

Подп.

Дата

Изм.

Кол.уч.

Лист

Нарок

Подп.

Дата

Изм.

Кол.уч.

Лист

Нарок

Подп.

Дата

Изм.

Кол.уч.

Лист

Нарок

Подп.

Дата

Изм.

Кол.уч.

Лист

Нарок

Подп.

Дата

Изм.

Кол.уч.

Лист

Нарок

Подп.

Дата

Изм.

Кол.уч.

Лист

Нарок

Подп.

Дата

Изм.

Кол.уч.

Лист

Нарок

Подп.

Дата

Изм.

Кол.уч.

Лист

Нарок

Подп.

Дата

Изм.

Кол.уч.

Лист

Нарок

Подп.

Дата

Изм.

Кол.уч.

Лист

Нарок

Подп.

Дата

Изм.

Кол.уч.

Лист

Нарок

Подп.

Дата

Изм.

Кол.уч.

Лист

Нарок

Подп.

Дата

Изм.

Кол.уч.

Лист

Нарок

Подп.

Дата

Изм.

Кол.уч.

Лист

Нарок

Подп.

Дата

Изм.

Кол.уч.

Лист

Нарок

Подп.

Дата

Изм.

Кол.уч.

Лист

Нарок

Подп.

Дата

Изм.

Кол.уч.

Лист

Нарок

Подп.

Дата

Изм.

Кол.уч.

Лист

Нарок

Подп.

Дата

Изм.

Кол.уч.

Лист

Нарок

Подп.

Дата

Изм.

Кол.уч.

Лист

Нарок

Подп.

Дата

Изм.

Кол.уч.

Лист

Нарок

Подп.

Дата

Изм.

Кол.уч.

Лист

Нарок

Подп.

Дата

Изм.

Кол.уч.

Лист

Нарок

Подп.

Дата

Изм.

Кол.уч.

Лист

Нарок

Подп.

Дата

Изм.

Кол.уч.

Лист

Нарок

Подп.

Дата

Изм.

Кол.уч.

Лист

Нарок

Подп.

Дата

Изм.

Кол.уч.

Лист

Нарок

Подп.

Дата

Изм.

Кол.уч.

Лист

Нарок

Подп.

Дата

Изм.

Кол.уч.

Лист

Нарок

Подп.

Дата

Изм.

Кол.уч.

Лист

Нарок

Подп.

Дата

Изм.

Кол.уч.

Лист

Нарок

Подп.

Дата

Изм.

Кол.уч.

Лист

Нарок

Подп.

Дата

Изм.

Кол.уч.

Лист

Нарок

Подп.

Дата

Изм.

Кол.уч.

Лист

Нарок

Подп.

Дата

Изм.

Кол.уч.

Лист

Нарок

Подп.

Дата

Изм.

Кол.уч.

Лист

Нарок

Подп.

Дата

Изм.

Кол.уч.

Лист

Нарок

Подп.

Дата

Изм.

Кол.уч.

Лист

Нарок

Подп.

Дата

Изм.

Кол.уч.

Лист

Нарок

Подп.

Дата

Изм.

Кол.уч.

Лист

Нарок

Подп.

Дата

Изм.

Кол.уч.

Лист

Нарок

Подп.

Дата

Изм.

Кол.уч.

Лист

Нарок

Подп.

Дата

Изм.

Кол.уч.

Лист

Нарок

Подп.

Дата

Изм.

Кол.уч.

Лист

Нарок

Подп.

Дата

Изм.

Кол.уч.

Лист

Нарок

Подп.

Дата

Изм.

Кол.уч.

Лист

Нарок

Подп.

Дата

Изм.

Кол.уч.

Лист

Нарок

Подп.

Дата

Изм.

Кол.уч.

Лист

Нарок

Подп.

Дата

Изм.

Кол.уч.

Лист

Нарок

Подп.

Дата

Изм.

Кол.уч.

Лист

Нарок

Подп.

Дата

Изм.

Кол.уч.

Лист

Нарок

Подп.

Дата

Изм.

Кол.уч.

Лист

Нарок

Подп.

Дата

Изм.

Кол.уч.

Лист

Нарок

Подп.

Дата

Изм.

Кол.уч.

Лист

Нарок

Подп.

Дата

Изм.

Кол.уч.

Лист

Нарок

Подп.

Дата

Изм.

Кол.уч.

Лист

Нарок

Подп.

Дата

Изм.

Кол.уч.

Лист

Нарок

Подп.

Дата

Изм.

Кол.уч.

Лист

Нарок

Подп.

Дата

Изм.

Кол.уч.

Лист

Нарок

Подп.

Дата

Изм.

Кол.уч.

Лист

Нарок

Подп.

Дата

Изм.

Кол.уч.

Лист

Нарок

Подп.

Дата

Изм.

Кол.уч.

Лист

Нарок

Подп.

Дата

Изм.

Кол.уч.

Лист

Нарок

Подп.

Дата

Изм.

Кол.уч.

Лист

Нарок

Подп.

Дата

Изм.

Кол.уч.

Лист

Нарок

Подп.

Дата

Изм.

Кол.уч.

Лист

Нарок

Подп.

Дата

Изм.

Кол.уч.

Лист

Нарок

Подп.

Дата

Изм.

Кол.уч.

Лист

Нарок

Подп.

Дата

Изм.

Кол.уч.

Лист

Нарок

Подп.

Дата

Изм.

Кол.уч.

Лист

Нарок

Подп.

Дата

Изм.

Кол.уч.

Лист

Нарок

Подп.

Дата

Изм.

Кол.уч.

Лист

Нарок

Подп.

Дата

Изм.

Кол.уч.

Лист

Нарок

Подп.

Дата

Изм.

Кол.уч.

Лист

Нарок

Подп.

Дата

Изм.

Кол.уч.

Лист

Нарок

Подп.

Дата

Изм.

Кол.уч.

Лист

Нарок

Подп.

Дата

Изм.

Кол.уч.

Лист

Нарок

Подп.

Дата

Изм.

Кол.уч.

Лист

Нарок

Подп.

Дата

Изм.

Кол.уч.

Лист

Нарок

Подп.

Дата

Изм.

Кол.уч.

Лист

Нарок

Подп.

Дата

Изм.

Кол.уч.

Лист

Нарок

Подп.

Дата

Изм.

Кол.уч.

Лист

Нарок

Подп.

Дата

Изм.

Кол.уч.

Лист

Нарок

Подп.

Дата

Изм.

Кол.уч.

Лист

Нарок

Подп.

Дата

Изм.

Кол.уч.

Лист

Нарок

Подп.

Дата

Изм.

Кол.уч.

Лист

Нарок

Подп.

Дата

Изм.

Кол.уч.

Лист

Нарок

Подп.

Дата

Изм.

Кол.уч.

Лист

Нарок

Подп.

Дата

Изм.

Кол.уч.

Лист

Нарок

Подп.

Дата

Изм.

Кол.уч.

Лист

Нарок

Подп.

Дата

Изм.

Кол.уч.

Лист

Нарок

Подп.

Дата

Изм.

Кол.уч.

Лист

Нарок

Подп.

Дата

Изм.

Кол.уч.

Лист

Нарок

Подп.

Дата

Изм.

Кол.уч.

Лист

Нарок

Подп.

Дата

Изм.

Кол.уч.

Лист

Нарок

Подп.

Дата

Изм.

Кол.уч.

Лист

Нарок

Подп.

Дата

Изм.

Кол.уч.

Лист

Нарок

Подп.

Дата

Изм.

Кол.уч.

Лист

Нарок

Подп.

Дата

Изм.

Кол.уч.

Лист

Нарок

Подп.

Дата

Изм.

Кол.уч.

Лист

Нарок

Подп.

Дата

Изм.

Кол.уч.

Лист

Нарок

Подп.

Дата

Изм.

Кол.уч.

Лист

Нарок

Подп.

Дата

Изм.

Кол.уч.

Лист

Нарок

Подп.

Дата

Изм.

Кол.уч.

Лист

Нарок

Подп.

Дата

Изм.

Кол.уч.

Лист

Нарок

Подп.

Дата

Изм.

Кол.уч.

Лист

Нарок

Подп.

Дата

Изм.

Кол.уч.

Лист

Нарок

Подп.

Дата

Изм.

Кол.уч.

Лист

Нарок

Подп.

Дата

Изм.

Кол.уч.

Лист

Нарок

Подп.

Дата

Изм.

Кол.уч.

Лист

Нарок

Подп.

Дата

Изм.

Кол.уч.

Лист

Нарок

Подп.

Дата

Изм.

Кол.уч.

Лист

Нарок

Подп.

Дата

Изм.

Кол.уч.

Лист

Нарок

Подп.

Дата

Изм.

Кол.уч.

Лист

Нарок

Подп.

Дата

Изм.

Кол.уч.

Лист

Нарок

Подп.

Дата

Изм.

Кол.уч.

Лист

Нарок

Подп.

Дата

Изм.

Кол.уч.

Лист

Нарок

Подп.

Дата

Изм.

Кол.уч.

Лист

Нарок

Подп.

Дата

Изм.

Кол.уч.

Лист

Нарок

Подп.

Дата

Изм.

Кол.уч.

Лист

Нарок

Подп.

Дата

Изм.

Кол.уч.

Лист

Нарок

Подп.

Дата

Изм.

Кол.уч.

Лист

Нарок

Подп.

Дата

Изм.

Кол.уч.

Лист

Нарок

Подп.

Дата

Изм.

Кол.уч.

Лист

Нарок

Подп.

Дата

Изм.

Кол.уч.

Лист

Нарок

Подп.

Дата

Изм.

Кол.уч.

Лист

Нарок

Подп.

Дата

Изм.

Кол.уч.

Лист

Нарок

Подп.

Дата

Изм.

Кол.уч.

Лист

Нарок

Подп.

Дата

Изм.

Кол.уч.

Лист

Нарок

Подп.

Дата

Изм.

Кол.уч.

Лист

Нарок

Подп.

Дата

Изм.

Кол.уч.

Лист

Нарок

Подп.

Дата

Изм.

Кол.уч.

Лист

Нарок

Подп.

Дата

Изм.

Кол.уч.

Лист

Нарок

Подп.

Дата

Изм.

Кол.уч.

Лист

Нарок

Подп.

Дата

Изм.

Кол.уч.

Лист

Нарок

Подп.

Дата

Изм.

Кол.уч.

Лист

Нарок

Подп.

Дата

Изм.

Кол.уч.

Лист

Нарок

Подп.

Дата

Изм.

Кол.уч.

Лист

Нарок

Подп.

Дата

Изм.

Кол.уч.

Лист

Нарок

Подп.

Дата

Изм.

Кол.уч.

Лист

Нарок

Подп.

Дата

Изм.

Кол.уч.

Лист

Нарок

Подп.

Дата

Изм.

Кол.уч.

Лист

Нарок

Подп.

Дата

Изм.

Кол.уч.

Лист

Нарок

Подп.

Дата

Изм.

Кол.уч.

Лист

Нарок

Подп.

Дата

Изм.

Кол.уч.

Лист

Нарок

Подп.

Дата

Изм.

Кол.уч.

Лист

Нарок

Подп.

Дата

Изм.

Кол.уч.

Лист

Нарок

Подп.

Дата

Изм.

Кол.уч.

Лист

Нарок

Подп.

Дата

Изм.

Кол.уч.

Лист

Нарок

Подп.

Дата

Изм.

Кол.уч.

Лист

Нарок

Подп.

Дата

Изм.

Кол.уч.

Лист

Нарок

Подп.

Дата

Изм.

Кол.уч.

Лист

Нарок

Подп.

Дата

Изм.

Кол.уч.

Лист

Нарок

Подп.

Дата

Изм.

Кол.уч.

Лист

Нарок

Подп.

Дата

Изм.

Кол.уч.

Лист

Нарок

Подп.

Дата

Изм.

Кол.уч.

Лист

Нарок

Подп.

Дата

<

							76
Номер точки	Координата Х	Координата У	Номер точки	Координата Х	Координата У		
747	366250,03	1398666,05	759	366218,42	1398739,54		
748	366222,48	1398654,20	758	366226,33	1398721,17		
750	366214,57	1398672,57	756	366198,77	1398709,31		
752	366242,13	1398684,42	760	366190,87	1398727,69		
:19317:3У381			759	366218,42	1398739,54		
753	366234,23	1398702,79	:19317:3У386				
752	366242,13	1398684,42	760	366190,87	1398727,69		
750	366214,57	1398672,57	756	366198,77	1398709,31		
754	366206,67	1398690,94	757	366171,21	1398697,46		
753	366234,23	1398702,79	761	366163,31	1398715,83		
:19317:3У382			760	366190,87	1398727,69		
754	366206,67	1398690,94	:19317:3У387				
750	366214,57	1398672,57	762	366182,96	1398746,06		
751	366187,02	1398660,72	760	366190,87	1398727,69		
755	366179,11	1398679,09	761	366163,31	1398715,83		
754	366206,67	1398690,94	763	366155,41	1398734,21		
:19317:3У383			762	366182,96	1398746,06		
756	366198,77	1398709,31	:19317:3У388				
754	366206,67	1398690,94	764	366210,52	1398757,91		
755	366179,11	1398679,09	759	366218,42	1398739,54		
757	366171,21	1398697,46	760	366190,87	1398727,69		
756	366198,77	1398709,31	762	366182,96	1398746,06		
:19317:3У384			764	366210,52	1398757,91		
758	366226,33	1398721,17	:19317:3У389				
753	366234,23	1398702,79	765	366202,62	1398776,28		
754	366206,67	1398690,94	764	366210,52	1398757,91		
756	366198,77	1398709,31	762	366182,96	1398746,06		
758	366226,33	1398721,17	766	366175,06	1398764,43		
:19317:3У385			765	366202,62	1398776,28		
Изм.	Кол.уч.	Лист	Нижк.	Подп.	Дата	ККП-71-ПМТ.1-Т	
							Лист
							74

Формат А4

							78
Номер точки	Координата Х	Координата У	Номер точки	Координата Х	Координата У		
783	366045,65	1398797,04	787	366116,76	1398783,56		
780	366073,30	1398808,67	791	366124,66	1398765,19		
:19317:3У400			789	366097,10	1398753,33		
780	366073,30	1398808,67	:19317:3У405				
784	366100,96	1398820,31	792	366105,01	1398734,96		
785	366108,86	1398801,93	789	366097,10	1398753,33		
781	366081,30	1398790,08	791	366124,66	1398765,19		
780	366073,30	1398808,67	793	366132,57	1398746,82		
:19317:3У401			792	366105,01	1398734,96		
786	366089,20	1398771,71	:19317:3У406				
781	366081,30	1398790,08	789	366097,10	1398753,33		
785	366108,86	1398801,93	792	366105,01	1398734,96		
787	366116,76	1398783,56	794	366077,45	1398723,11		
786	366089,20	1398771,71	790	366069,54	1398741,48		
:19317:3У402			789	366097,10	1398753,33		
788	366061,64	1398759,85	:19317:3У407				
782	366053,74	1398778,23	792	366105,01	1398734,96		
781	366081,30	1398790,08	795	366112,91	1398716,59		
786	366089,20	1398771,71	796	366085,35	1398704,74		
788	366061,64	1398759,85	794	366077,45	1398723,11		
:19317:3У403			792	366105,01	1398734,96		
786	366089,20	1398771,71	:19317:3У408				
789	366097,10	1398753,33	795	366112,91	1398716,59		
790	366069,54	1398741,48	792	366105,01	1398734,96		
788	366061,64	1398759,85	793	366132,57	1398746,82		
786	366089,20	1398771,71	797	366140,47	1398728,44		
:19317:3У404			795	366112,91	1398716,59		
789	366097,10	1398753,33	:19317:3У409				
786	366089,20	1398771,71	797	366140,47	1398728,44		
Изм.	Кол.уч.	Лист	Нижк.	Подп.	Дата	ККП-71-ПМТ.1-Т	
							Лист
							76

Формат А4

							77
Номер точки	Координата Х	Координата У	Номер точки	Координата Х	Координата У		
:19317:3У390			772	366159,26	1398801,18		
766	366175,06	1398764,43	:19317:3У395				
762	366182,96	1398746,06	774	366151,35	1398819,55		
763	366155,41	1398734,21	772	366159,26	1398801,18		
767	366147,50	1398752,58	773	366131,70	1398789,32		
766	366175,06	1398764,43	775	366123,80	1398807,70		
:19317:3У391			774	366151,35	1398819,55		
768	366167,16	1398782,80	:19317:3У396				
766	366175,06	1398764,43	776	366178,91	1398831,40		
767	366147,50	1398752,58	771	366186,81	1398813,03		
769	366139,60	1398770,95	772	366159,26	1398801,18		
768	366167,16	1398782,80	774	366151,35	1398819,55		
:19317:3У392			776	366178,91	1398831,40		
770	366194,72	1398794,66	:19317:3У397				
765	366202,62	1398776,28	777	366171,01	1398849,77		
766	366175,06	1398764,43	776	366178,91	1398831,40		
768	366167,16	1398782,80	774	366151,35	1398819,55		
770	366194,72	1398794,66	778	366143,36	1398838,14		
:19317:3У393			777	366171,01	1398849,77		
771	366186,81	1398813,03	:19317:3У398				
770	366194,72	1398794,66	778	366143,36	1398838,14		
768	366167,16	1398782,80	774	366151,35	1398819,55		
772	366159,26	1398801,18	775	366123,80	1398807,70		
771	366186,81	1398813,03	779	366115,70	1398826,51		
:19317:3У394			778	366143,36	1398838,14		
772	366159,26	1398801,18	:19317:3У399				
768	366167,16	1398782,80	780	366073,30	1398808,67		
769	366139,60	1398770,95	781	366081,30	1398790,08		
773	366131,70	1398789,32	782	366053,74	1398778,23		
Изм.	Кол.уч.	Лист	Нижк.	Подп.	Дата	ККП-71-ПМТ.1-Т	
							Лист
							75

Формат А4

79

Номер точки	Координата Х	Координата У
798	366148,37	1398710,07
799	366120,81	1398698,22
795	366112,91	1398716,59
797	366140,47	1398728,44
:19317:3У410		
800	366093,25	1398686,36
796	366085,35	1398704,74
795	366112,91	1398716,59
799	366120,81	1398698,22
800	366093,25	1398686,36
:19317:3У411		
799	366120,81	1398698,22
801	366128,71	1398679,84
802	366101,15	1398667,99
800	366093,25	1398686,36
799	366120,81	1398698,22
:19317:3У412		
798	366148,37	1398710,07
803	366156,27	1398691,70
801	366128,71	1398679,84
799	366120,81	1398698,22
798	366148,37	1398710,07
:19317:3У413		
803	366156,27	1398691,70
804	366164,17	1398673,32
805	366136,62	1398661,47
801	366128,71	1398679,84
803	366156,27	1398691,70
:19317:3У414		

Номер точки	Координата Х	Координата У
801	366128,71	1398679,84
805	366136,62	1398661,47
806	366109,06	1398649,62
802	366101,15	1398667,99
801	366128,71	1398679,84
:19317:3У415		
805	366136,62	1398661,47
807	366144,52	1398643,10
808	366116,96	1398631,25
806	366109,06	1398649,62
805	366136,62	1398661,47
:19317:3У416		
807	366144,52	1398643,10
805	366136,62	1398661,47
804	366164,17	1398673,32
809	366172,08	1398654,95
807	366144,52	1398643,10
:19317:3У417		
809	366172,08	1398654,95
810	366179,98	1398636,58
811	366152,42	1398624,73
807	366144,52	1398643,10
809	366172,08	1398654,95
:19317:3У418		
807	366144,52	1398643,10
811	366152,42	1398624,73
812	366124,86	1398612,87
808	366116,96	1398631,25
807	366144,52	1398643,10

Изм. № подл. Подп. и дата Взам. инв. №

Изм.	Кол.уч.	Лист	Подп.	Дата
------	---------	------	-------	------

ККП-71-ПМТ.1-Т

Лист77

							80
Номер точки	Координата Х	Координата У	Номер точки	Координата Х	Координата У		
:19317:3У419			824	366671,85	1399201,44		
811	366152,42	1398624,73	819	366661,08	1399234,59		
813	366160,32	1398606,35	818	366685,31	1399242,72		
814	366132,76	1398594,50	:19317:3У424				
812	366124,86	1398612,87	825	366696,85	1399192,89		
811	366152,42	1398624,73	826	366709,82	1399124,39		
:19317:3У420			827	366698,13	1399120,48		
810	366179,98	1398636,58	828	366676,78	1399186,22		
815	366187,88	1398618,21	825	366696,85	1399192,89		
813	366160,32	1398606,35	:19317:3У425				
811	366152,42	1398624,73	829	366489,85	1399246,21		
810	366179,98	1398636,58	830	366466,17	1399236,25		
:19317:3У421			831	366441,43	1399295,05		
816	366138,11	1398582,07	832	366442,76	1399295,62		
817	366193,42	1398605,33	829	366489,85	1399246,21		
815	366187,88	1398618,21	:19317:3У426				
813	366160,32	1398606,35	829	366489,85	1399246,21		
814	366132,76	1398594,50	833	366498,21	1399237,44		
816	366138,11	1398582,07	834	366501,96	1399228,53		
:19317:3У422			835	366474,31	1399216,89		
818	366685,31	1399242,72	830	366466,17	1399236,25		
819	366661,08	1399234,59	829	366489,85	1399246,21		
820	366649,11	1399271,48	:19317:3У427				
821	366661,64	1399275,72	834	366501,96	1399228,53		
818	366685,31	1399242,72	836	366509,72	1399210,09		
:19317:3У423			837	366482,06	1399198,46		
818	366685,31	1399242,72	835	366474,31	1399216,89		
822	366688,18	1399238,72	834	366501,96	1399228,53		
823	366693,84	1399208,84	:19317:3У428				
							Лист
							78
Изм.	Кол.уч.	Лист	Нарж.	Подп.	Дата	ККП-71-ПМТ.1-Т	

Формат А4

							81
Номер точки	Координата Х	Координата У	Номер точки	Координата Х	Координата У		
836	366509,72	1399210,09	:19317:3У433				
838	366517,47	1399191,65	848	366548,98	1399118,12		
839	366489,82	1399180,02	849	366556,24	1399077,77		
837	366482,06	1399198,46	850	366536,35	1399069,41		
836	366509,72	1399210,09	847	366520,84	1399106,28		
:19317:3У429			846	366548,49	1399117,91		
838	366517,47	1399191,65	848	366548,98	1399118,12		
840	366525,23	1399173,22	:19317:3У434				
841	366497,57	1399161,59	849	366556,24	1399077,77		
839	366489,82	1399180,02	851	366567,26	1399016,46		
838	366517,47	1399191,65	667	366563,61	1399014,92		
:19317:3У430			670	366559,92	1399013,37		
840	366525,23	1399173,22	850	366536,35	1399069,41		
842	366532,98	1399154,78	849	366556,24	1399077,77		
843	366505,33	1399143,15	:19317:3У435				
841	366497,57	1399161,59	852	366529,36	1399044,77		
840	366525,23	1399173,22	853	366538,97	1399021,92		
:19317:3У431			854	366511,32	1399010,29		
842	366532,98	1399154,78	855	366501,70	1399033,14		
844	366540,74	1399136,35	852	366529,36	1399044,77		
845	366513,08	1399124,72	:19317:3У436				
843	366505,33	1399143,15	856	366521,60	1399063,21		
842	366532,98	1399154,78	852	366529,36	1399044,77		
:19317:3У432			855	366501,70	1399033,14		
844	366540,74	1399136,35	857	366493,95	1399051,57		
846	366548,49	1399117,91	856	366521,60	1399063,21		
847	366520,84	1399106,28	:19317:3У437				
845	366513,08	1399124,72	858	366513,85	1399081,64		
844	366540,74	1399136,35	856	366521,60	1399063,21		
							Лист
							79
Изм.	Кол.уч.	Лист	Нарж.	Подп.	Дата	ККП-71-ПМТ.1-Т	

Формат А4

							82
Номер точки	Координата Х	Координата У	Номер точки	Координата Х	Координата У		
857	366493,95	1399051,57	866	366482,83	1399155,38		
859	366486,19	1399070,01	867	366455,17	1399143,75		
858	366513,85	1399081,64	869	366447,42	1399162,19		
:19317:3У438			868	366475,07	1399173,82		
860	366506,09	1399100,08	:19317:3У443				
858	366513,85	1399081,64	870	366467,32	1399192,25		
859	366486,19	1399070,01	868	366475,07	1399173,82		
861	366478,44	1399088,44	869	366447,42	1399162,19		
860	366506,09	1399100,08	871	366439,66	1399180,62		
:19317:3У439			870	366467,32	1399192,25		
862	366498,34	1399118,51	:19317:3У444				
860	366506,09	1399100,08	872	366459,56	1399210,69		
861	366478,44	1399088,44	870	366467,32	1399192,25		
863	366470,68	1399106,88	871	366439,66	1399180,62		
862	366498,34	1399118,51	873	366431,91	1399199,06		
:19317:3У440			872	366459,56	1399210,69		
864	366490,58	1399136,95	:19317:3У445				
862	366498,34	1399118,51	874	366451,81	1399229,12		
863	366470,68	1399106,88	872	366459,56	1399210,69		
865	366462,93	1399125,32	873	366431,91	1399199,06		
864	366490,58	1399136,95	875	366424,15	1399217,49		
:19317:3У441			874	366451,81	1399229,12		
866	366482,83	1399155,38	:19317:3У446				
864	366490,58	1399136,95	876	366444,05	1399247,56		
865	366462,93	1399125,32	874	366451,81	1399229,12		
867	366455,17	1399143,75	875	366424,15	1399217,49		
866	366482,83	1399155,38	877	366416,40	1399235,93		
:19317:3У442			876	366444,05	1399247,56		
868	366475,07	1399173,82	:19317:3У447				
							Лист
							80
Изм.	Кол.уч.	Лист	Нарж.	Подп.	Дата	ККП-71-ПМТ.1-Т	

Формат А4

83

Номер точки	Координата Х	Координата У
878	366436,30	1399265,99
876	366444,05	1399247,56
877	366416,40	1399235,93
879	366408,64	1399254,36
878	366436,30	1399265,99
:19317:3У448		
880	366426,68	1399288,85
878	366436,30	1399265,99
879	366408,64	1399254,36
881	366399,03	1399277,22
880	366426,68	1399288,85
:19317:3У449		
882	366459,30	1399015,30
883	366468,92	1398992,45
884	366441,26	1398980,82
885	366431,65	1399003,67
882	366459,30	1399015,30
:19317:3У450		
886	366486,95	1399026,93
887	366496,57	1399004,08
883	366468,92	1398992,45
882	366459,30	1399015,30
886	366486,95	1399026,93
:19317:3У451		
888	366479,20	1399045,37
886	366486,95	1399026,93
882	366459,30	1399015,30
889	366451,55	1399033,74
888	366479,20	1399045,37

Номер точки	Координата Х	Координата У
:19317:3У452		
889	366451,55	1399033,74
882	366459,30	1399015,30
885	366431,65	1399003,67
890	366423,89	1399022,10
889	366451,55	1399033,74
:19317:3У453		
891	366443,79	1399052,17
889	366451,55	1399033,74
890	366423,89	1399022,10
892	366416,14	1399040,54
891	366443,79	1399052,17
:19317:3У454		
893	366471,44	1399063,81
888	366479,20	1399045,37
889	366451,55	1399033,74
891	366443,79	1399052,17
893	366471,44	1399063,81
:19317:3У455		
894	366463,69	1399082,24
893	366471,44	1399063,81
891	366443,79	1399052,17
895	366436,04	1399070,61
894	366463,69	1399082,24
:19317:3У456		
895	366436,04	1399070,61
891	366443,79	1399052,17
892	366416,14	1399040,54
896	366408,38	1399058,98

Изм. № подл. Подп. и дата. Взам. инв. №

Изм.	Кол.уч.	Лист	Подп.	Дата
------	---------	------	-------	------

ККП-71-ПМТ.1-Т

Лист 81

							84
Номер точки	Координата X	Координата Y	Номер точки	Координата X	Координата Y		
895	366436,04	1399070,61	904	366385,12	1399114,28		
:19317:3У457			903	366412,77	1399125,91		
897	366428,28	1399089,04	:19317:3У462				
895	366436,04	1399070,61	905	366440,42	1399137,55		
896	366408,38	1399058,98	900	366448,18	1399119,11		
898	366400,63	1399077,41	901	366420,53	1399107,48		
897	366428,28	1399089,04	903	366412,77	1399125,91		
:19317:3У458			905	366440,42	1399137,55		
899	366455,93	1399100,68	:19317:3У463				
894	366463,69	1399082,24	906	366432,67	1399155,98		
895	366436,04	1399070,61	905	366440,42	1399137,55		
897	366428,28	1399089,04	903	366412,77	1399125,91		
899	366455,93	1399100,68	907	366405,02	1399144,35		
:19317:3У459			906	366432,67	1399155,98		
900	366448,18	1399119,11	:19317:3У464				
899	366455,93	1399100,68	907	366405,02	1399144,35		
897	366428,28	1399089,04	903	366412,77	1399125,91		
901	366420,53	1399107,48	904	366385,12	1399114,28		
900	366448,18	1399119,11	908	366377,36	1399132,72		
:19317:3У460			907	366405,02	1399144,35		
901	366420,53	1399107,48	:19317:3У465				
897	366428,28	1399089,04	909	366397,26	1399162,78		
898	366400,63	1399077,41	907	366405,02	1399144,35		
902	366392,87	1399095,85	908	366377,36	1399132,72		
901	366420,53	1399107,48	910	366369,61	1399151,15		
:19317:3У461			909	366397,26	1399162,78		
903	366412,77	1399125,91	:19317:3У466				
901	366420,53	1399107,48	911	366424,92	1399174,42		
902	366392,87	1399095,85	906	366432,67	1399155,98		
							Лист
Изм.	Кол.уч.	Лист	Ндрок	Подп.	Дата	ККП-71-ПМТ.1-Т	
							82

Формат А4

							85
Номер точки	Координата X	Координата Y	Номер точки	Координата X	Координата Y		
907	366405,02	1399144,35	917	366409,41	1399211,29		
909	366397,26	1399162,78	915	366381,75	1399199,66		
911	366424,92	1399174,42	919	366374,00	1399218,09		
:19317:3У467			918	366401,65	1399229,72		
912	366417,16	1399192,85	:19317:3У472				
911	366424,92	1399174,42	915	366381,75	1399199,66		
909	366397,26	1399162,78	916	366354,10	1399188,02		
913	366389,51	1399181,22	920	366346,34	1399206,46		
912	366417,16	1399192,85	919	366374,00	1399218,09		
:19317:3У468			915	366381,75	1399199,66		
913	366389,51	1399181,22	:19317:3У473				
909	366397,26	1399162,78	921	366366,24	1399236,53		
910	366369,61	1399151,15	919	366374,00	1399218,09		
914	366361,85	1399169,59	920	366346,34	1399206,46		
913	366389,51	1399181,22	922	366338,59	1399224,89		
:19317:3У469			921	366366,24	1399236,53		
915	366381,75	1399199,66	:19317:3У474				
913	366389,51	1399181,22	923	366393,90	1399248,16		
914	366361,85	1399169,59	918	366401,65	1399229,72		
916	366354,10	1399188,02	919	366374,00	1399218,09		
915	366381,75	1399199,66	921	366366,24	1399236,53		
:19317:3У470			923	366393,90	1399248,16		
917	366409,41	1399211,29	:19317:3У475				
912	366417,16	1399192,85	924	366384,28	1399271,01		
913	366389,51	1399181,22	923	366393,90	1399248,16		
915	366381,75	1399199,66	921	366366,24	1399236,53		
917	366409,41	1399211,29	925	366356,63	1399259,38		
:19317:3У471			924	366384,28	1399271,01		
918	366401,65	1399229,72	:19317:3У476				
							Лист
Изм.	Кол.уч.	Лист	Ндрок	Подп.	Дата	ККП-71-ПМТ.1-Т	
							83

Формат А4

							86
Номер точки	Координата X	Координата Y	Номер точки	Координата X	Координата Y		
925	366356,63	1399259,38	:19317:3У481				
921	366366,24	1399236,53	936	366374,57	1399041,12		
922	366338,59	1399224,89	934	366385,09	1399016,10		
926	366328,98	1399247,75	935	366364,73	1399007,53		
925	366356,63	1399259,38	937	366354,20	1399032,56		
:19317:3У477			936	366374,57	1399041,12		
927	366395,62	1398991,07	:19317:3У482				
928	366406,15	1398966,05	938	366394,93	1399049,69		
929	366385,78	1398957,48	933	366405,46	1399024,66		
930	366375,25	1398982,50	934	366385,09	1399016,10		
927	366395,62	1398991,07	936	366374,57	1399041,12		
:19317:3У478			938	366394,93	1399049,69		
931	366415,99	1398999,64	:19317:3У483				
932	366426,51	1398974,61	939	366384,40	1399074,72		
928	366406,15	1398966,05	938	366394,93	1399049,69		
927	366395,62	1398991,07	936	366374,57	1399041,12		
931	366415,99	1398999,64	940	366364,04	1399066,15		
:19317:3У479			939	366384,40	1399074,72		
933	366405,46	1399024,66	:19317:3У484				
931	366415,99	1398999,64	940	366364,04	1399066,15		
927	366395,62	1398991,07	936	366374,57	1399041,12		
934	366385,09	1399016,10	937	366354,20	1399032,56		
933	366405,46	1399024,66	941	366343,67	1399057,58		
:19317:3У480			940	366364,04	1399066,15		
927	366395,62	1398991,07	:19317:3У485				
930	366375,25	1398982,50	942	366353,51	1399091,17		
935	366364,73	1399007,53	940	366364,04	1399066,15		
934	366385,09	1399016,10	941	366343,67	1399057,58		
927	366395,62	1398991,07	943	366333,14	1399082,61		
							Лист
Изм.	Кол.уч.	Лист	Ндрок	Подп.	Дата	ККП-71-ПМТ.1-Т	
							84

Формат А4

							87

[illegible]

Формат А4

							89
Номер точки	Координата X	Координата Y	Номер точки	Координата X	Координата Y		
:19317:3Y505			982	366322,64	1399066,30		
976	366338,15	1399029,43	:19317:3Y510				
971	366345,91	1399011,00	983	366314,89	1399084,74		
972	366318,26	1398999,36	982	366322,64	1399066,30		
974	366310,50	1399017,80	980	366294,99	1399054,67		
976	366338,15	1399029,43	984	366287,24	1399073,11		
:19317:3Y506			983	366314,89	1399084,74		
977	366330,40	1399047,87	:19317:3Y511				
976	366338,15	1399029,43	984	366287,24	1399073,11		
974	366310,50	1399017,80	980	366294,99	1399054,67		
978	366302,75	1399036,24	981	366267,34	1399043,04		
977	366330,40	1399047,87	985	366259,58	1399061,47		
:19317:3Y507			984	366287,24	1399073,11		
978	366302,75	1399036,24	:19317:3Y512				
974	366310,50	1399017,80	986	366307,13	1399103,17		
975	366282,85	1399006,17	983	366314,89	1399084,74		
979	366275,09	1399024,60	984	366287,24	1399073,11		
978	366302,75	1399036,24	987	366279,48	1399091,54		
:19317:3Y508			986	366307,13	1399103,17		
980	366294,99	1399054,67	:19317:3Y513				
978	366302,75	1399036,24	987	366279,48	1399091,54		
979	366275,09	1399024,60	984	366287,24	1399073,11		
981	366267,34	1399043,04	985	366259,58	1399061,47		
980	366294,99	1399054,67	988	366251,83	1399079,91		
:19317:3Y509			987	366279,48	1399091,54		
982	366322,64	1399066,30	:19317:3Y514				
977	366330,40	1399047,87	989	366291,62	1399140,04		
978	366302,75	1399036,24	990	366299,38	1399121,61		
980	366294,99	1399054,67	991	366271,73	1399109,98		
							Лист
Изм.	Кол.уч.	Лист	Нарк.	Подп.	Дата		87

Формат А4

							90
Номер точки	Координата X	Координата Y	Номер точки	Координата X	Координата Y		
992	366263,97	1399128,41	992	366263,97	1399128,41		
989	366291,62	1399140,04	996	366256,22	1399146,85		
:19317:3Y515			999	366283,87	1399158,48		
990	366299,38	1399121,61	:19317:3Y520				
986	366307,13	1399103,17	996	366256,22	1399146,85		
987	366279,48	1399091,54	992	366263,97	1399128,41		
991	366271,73	1399109,98	994	366236,32	1399116,78		
990	366299,38	1399121,61	997	366228,56	1399135,21		
:19317:3Y516			996	366256,22	1399146,85		
991	366271,73	1399109,98	:19317:3Y521				
987	366279,48	1399091,54	1000	366276,11	1399176,92		
988	366251,83	1399079,91	999	366283,87	1399158,48		
993	366244,07	1399098,34	996	366256,22	1399146,85		
991	366271,73	1399109,98	995	366248,46	1399165,28		
:19317:3Y517			1000	366276,11	1399176,92		
992	366263,97	1399128,41	:19317:3Y522				
991	366271,73	1399109,98	1001	366240,71	1399183,72		
993	366244,07	1399098,34	995	366248,46	1399165,28		
994	366236,32	1399116,78	998	366220,81	1399153,65		
992	366263,97	1399128,41	1002	366213,05	1399172,09		
:19317:3Y518			1001	366240,71	1399183,72		
995	366248,46	1399165,28	:19317:3Y523				
996	366256,22	1399146,85	1003	366268,36	1399195,35		
997	366228,56	1399135,21	1000	366276,11	1399176,92		
998	366220,81	1399153,65	995	366248,46	1399165,28		
995	366248,46	1399165,28	1001	366240,71	1399183,72		
:19317:3Y519			1003	366268,36	1399195,35		
999	366283,87	1399158,48	:19317:3Y524				
989	366291,62	1399140,04	1004	366258,75	1399218,20		
							Лист
Изм.	Коп. вкл.	Лист	Номер	Подп.	Дата		88

ΦΟΡΜΑΤ Α4

[illegible]

Формат А4

Формат А4

Формат А4

Формат А4

Формат А4

(Продолжение на 55-й стр.)

							100	
Име. № подл.	Подп. и дата	Взам. инв. №	Номер точки	Координата Х	Координата У	Номер точки	Координата Х	Координата У
			:19317:3У611			1150	366068,94	1398894,75
			1147	366049,28	1398864,52	:19317:3У616		
			1148	366076,84	1398876,38	1154	366061,03	1398913,12
			1140	366084,74	1398858,00	1153	366033,48	1398901,27
			1143	366057,18	1398846,15	1155	366025,57	1398919,64
			1147	366049,28	1398864,52	1156	366053,13	1398931,49
			:19317:3У612			1154	366061,03	1398913,12
			1148	366076,84	1398876,38	:19317:3У617		
			1147	366049,28	1398864,52	1157	365998,01	1398907,79
			1149	366041,38	1398882,90	1155	366025,57	1398919,64
			1150	366068,94	1398894,75	1153	366033,48	1398901,27
			1148	366076,84	1398876,38	1152	366005,92	1398889,42
			:19317:3У613			1157	365998,01	1398907,79
			1151	366013,82	1398871,04	:19317:3У618		
			1149	366041,38	1398882,90	1155	366025,57	1398919,64
			1147	366049,28	1398864,52	1157	365998,01	1398907,79
			1146	366021,72	1398852,67	1158	365990,11	1398926,16
			1151	366013,82	1398871,04	1159	366017,67	1398938,01
			:19317:3У614			1155	366025,57	1398919,64
1149	366041,38	1398882,90	:19317:3У619					
1151	366013,82	1398871,04	1156	366053,13	1398931,49			
1152	366005,92	1398889,42	1155	366025,57	1398919,64			
1153	366033,48	1398901,27	1159	366017,67	1398938,01			
1149	366041,38	1398882,90	1160	366045,23	1398949,87			
:19317:3У615			1156	366053,13	1398931,49			
1150	366068,94	1398894,75	:19317:3У620					
1149	366041,38	1398882,90	1160	366045,23	1398949,87			
1153	366033,48	1398901,27	1159	366017,67	1398938,01			
1154	366061,03	1398913,12	1161	366009,77	1398956,39			
ККП-71-ПМТ.1-Т							Лист	
							98	
Изм.	Кол.уч	Лист	Нарж.	Подп.	Дата			

Формат А4

						101		
Изм. № подл.	Подп. и дата	Взам. инв. №	Номер точки	Координата Х	Координата У	Номер точки	Координата Х	Координата У
			1162	366037,33	1398968,24	1169	365966,40	1398981,28
			1160	366045,23	1398949,87	1167	365993,96	1398993,13
			:19317:3У621			1165	366001,87	1398974,76
			1159	366017,67	1398938,01	:19317:3У626		
			1158	365990,11	1398926,16	1167	365993,96	1398993,13
			1163	365982,21	1398944,53	1169	365966,40	1398981,28
			1161	366009,77	1398956,39	1170	365958,50	1398999,65
			1159	366017,67	1398938,01	1171	365986,06	1399011,50
			:19317:3У622			1167	365993,96	1398993,13
			1161	366009,77	1398956,39	:19317:3У627		
			1163	365982,21	1398944,53	1171	365986,06	1399011,50
			1164	365974,31	1398962,91	1172	366013,62	1399023,36
			1165	366001,87	1398974,76	1168	366021,52	1399004,99
			1161	366009,77	1398956,39	1167	365993,96	1398993,13
			:19317:3У623			1171	365986,06	1399011,50
			1162	366037,33	1398968,24	:19317:3У628		
			1161	366009,77	1398956,39	1172	366013,62	1399023,36
			1165	366001,87	1398974,76	1171	365986,06	1399011,50
			1166	366029,42	1398986,61	1173	365978,16	1399029,88
			1162	366037,33	1398968,24	1174	366005,72	1399041,73
:19317:3У624			1172	366013,62	1399023,36			
1166	366029,42	1398986,61	:19317:3У629					
1165	366001,87	1398974,76	1173	365978,16	1399029,88			
1167	365993,96	1398993,13	1171	365986,06	1399011,50			
1168	366021,52	1399004,99	1170	365958,50	1398999,65			
1166	366029,42	1398986,61	1175	365950,60	1399018,02			
:19317:3У625			1173	365978,16	1399029,88			
1165	366001,87	1398974,76	:19317:3У630					
1164	365974,31	1398962,91	1173	365978,16	1399029,88			
						Лист		
ККП-71-ПМТ.1-Т						99		
Изм.	Кол.уч.	Лист	Нарж.	Подп.	Дата			

Формат А4

Формат А4

103

Номер точки	Координата Х	Координата У
:19317:3У640		
1195	366323,01	1399304,10
1193	366339,54	1399309,33
1194	366353,75	1399275,53
1196	366337,85	1399268,84
1195	366323,01	1399304,10
:19317:3У641		
1197	366307,16	1399299,08
1195	366323,01	1399304,10
1196	366337,85	1399268,84
1198	366322,59	1399262,42
1197	366307,16	1399299,08
:19317:3У642		
1199	366291,85	1399294,24
1197	366307,16	1399299,08
1198	366322,59	1399262,42
1200	366307,85	1399256,22
1201	366292,34	1399293,08
1199	366291,85	1399294,24
:19317:3У643		
1202	366294,02	1399250,40
1200	366307,85	1399256,22
1201	366292,34	1399293,08
1203	366278,51	1399287,27
1202	366294,02	1399250,40
:19317:3У644		
1204	366280,19	1399244,58
1202	366294,02	1399250,40
1203	366278,51	1399287,27

Номер точки	Координата Х	Координата У
1205	366264,68	1399281,45
1204	366280,19	1399244,58
:19317:3У645		
1206	366266,37	1399238,77
1204	366280,19	1399244,58
1205	366264,68	1399281,45
1207	366250,86	1399275,64
1206	366266,37	1399238,77
:19317:3У646		
1208	366252,54	1399232,95
1206	366266,37	1399238,77
1207	366250,86	1399275,64
1209	366237,03	1399269,82
1208	366252,54	1399232,95
:19317:3У647		
1210	366238,72	1399227,14
1208	366252,54	1399232,95
1209	366237,03	1399269,82
1211	366223,21	1399264,01
1210	366238,72	1399227,14
:19317:3У648		
1212	366224,89	1399221,32
1210	366238,72	1399227,14
1211	366223,21	1399264,01
1213	366209,38	1399258,19
1214	366217,13	1399239,75
1212	366224,89	1399221,32
:19317:3У649		
1214	366217,13	1399239,75

Изм. № подл. Подп. и дата Взам. инв. №

Изм.	Кол. уч.	Лист	Ниж	Подп.	Дата
------	----------	------	-----	-------	------

ККП-71-ПМТ.1-Т

Лист
101

104

Номер точки	Координата Х	Координата У
1212	366224,89	1399221,32
1215	366197,24	1399209,69
1216	366189,48	1399228,12
1214	366217,13	1399239,75
:19317:3У650		
1216	366189,48	1399228,12
1217	366181,73	1399246,56
1213	366209,38	1399258,19
1214	366217,13	1399239,75
1216	366189,48	1399228,12
:19317:3У651		
1218	366150,89	1399217,79
1219	366172,62	1399226,94
1220	366182,49	1399203,48
1221	366160,75	1399194,34
1218	366150,89	1399217,79
:19317:3У652		
1222	366129,15	1399208,65
1223	366133,23	1399210,37
1218	366150,89	1399217,79
1221	366160,75	1399194,34
1224	366139,02	1399185,20
1222	366129,15	1399208,65
:19317:3У653		
1225	366107,41	1399199,51
1222	366129,15	1399208,65
1224	366139,02	1399185,20
1226	366117,28	1399176,05
1225	366107,41	1399199,51

Номер точки	Координата Х	Координата У
:19317:3У654		
1227	366085,68	1399190,36
1228	366101,70	1399197,10
1225	366107,41	1399199,51
1226	366117,28	1399176,05
1229	366095,55	1399166,91
1227	366085,68	1399190,36
:19317:3У655		
1230	366063,94	1399181,22
1231	366074,63	1399185,72
1227	366085,68	1399190,36
1229	366095,55	1399166,91
1232	366073,81	1399157,77
1230	366063,94	1399181,22
:19317:3У656		
1233	366042,21	1399172,08
1234	366050,54	1399175,58
1230	366063,94	1399181,22
1232	366073,81	1399157,77
1235	366052,07	1399148,62
1233	366042,21	1399172,08
:19317:3У657		
1236	366020,47	1399162,93
1237	366028,61	1399166,36
1233	366042,21	1399172,08
1235	366052,07	1399148,62
1238	366030,34	1399139,48
1236	366020,47	1399162,93
:19317:3У658		

Изм.

Кол.уч

Лист

Ндрж

Подп.

Дата

ККП-71-ПМТ.1-Т

Лист

102

Формат А4

105

Номер точки	Координата Х	Координата У	Номер точки	Координата Х	Координата У
1239	365998,74	1399153,79	1252	365908,53	1399115,84
1240	366008,35	1399157,84	1253	365923,27	1399122,04
1236	366020,47	1399162,93	1248	365933,53	1399126,36
1238	366030,34	1399139,48	1251	365943,40	1399102,91
1241	366008,60	1399130,34	1254	365918,58	1399092,47
1239	365998,74	1399153,79	1252	365908,53	1399115,84
:19317:3У659			:19317:3У663		
1242	365977,00	1399144,65	1255	366126,96	1399225,27
1243	365989,44	1399149,88	1256	366167,88	1399238,22
1239	365998,74	1399153,79	1219	366172,62	1399226,94
1241	366008,60	1399130,34	1218	366150,89	1399217,79
1244	365986,87	1399121,19	1223	366133,23	1399210,37
1242	365977,00	1399144,65	1255	366126,96	1399225,27
:19317:3У660			:19317:3У664		
1245	365955,27	1399135,50	1257	366094,21	1399214,91
1246	365971,62	1399142,39	1255	366126,96	1399225,27
1242	365977,00	1399144,65	1223	366133,23	1399210,37
1244	365986,87	1399121,19	1222	366129,15	1399208,65
1247	365965,13	1399112,05	1225	366107,41	1399199,51
1245	365955,27	1399135,50	1228	366101,70	1399197,10
:19317:3У661			1257	366094,21	1399214,91
1248	365933,53	1399126,36	:19317:3У665		
1249	365938,66	1399128,52	1258	366066,09	1399206,01
1250	365954,74	1399135,28	1257	366094,21	1399214,91
1245	365955,27	1399135,50	1228	366101,70	1399197,10
1247	365965,13	1399112,05	1227	366085,68	1399190,36
1251	365943,40	1399102,91	1231	366074,63	1399185,72
1248	365933,53	1399126,36	1258	366066,09	1399206,01
:19317:3У662			:19317:3У666		

Изм.

Кол.уч

Лист

Ндрж

Подп.

Дата

ККП-71-ПМТ.1-Т

Лист

103

Изм.

Кол.уч

Лист

Ндрж

Подп.

Дата

Формат А4

							106					
Номер точки		Координата Х		Координата У		Номер точки		Координата Х		Координата У		
1259		366041,07		1399198,09		1262		365977,60		1399178,01		
1258		366066,09		1399206,01		1243		365989,44		1399149,88		
1231		366074,63		1399185,72		1242		365977,00		1399144,65		
1230		366063,94		1399181,22		1246		365971,62		1399142,39		
1234		366050,54		1399175,58		1263		365959,10		1399172,15		
1259		366041,07		1399198,09		:19317:3У671						
:19317:3У667						1264		365941,56		1399166,61		
1260		366018,29		1399190,88		1263		365959,10		1399172,15		
1259		366041,07		1399198,09		1246		365971,62		1399142,39		
1234		366050,54		1399175,58		1245		365955,27		1399135,50		
1233		366042,21		1399172,08		1250		365954,74		1399135,28		
1237		366028,61		1399166,36		1264		365941,56		1399166,61		
1260		366018,29		1399190,88		:19317:3У672						
:19317:3У668						1265		365924,86		1399161,32		
1261		365997,25		1399184,23		1264		365941,56		1399166,61		
1260		366018,29		1399190,88		1250		365954,74		1399135,28		
1237		366028,61		1399166,36		1249		365938,66		1399128,52		
1236		366020,47		1399162,93		1265		365924,86		1399161,32		
1240		366008,35		1399157,84		:19317:3У673						
1261		365997,25		1399184,23		1266		365908,87		1399156,26		
:19317:3У669						1265		365924,86		1399161,32		
1262		365977,60		1399178,01		1249		365938,66		1399128,52		
1261		365997,25		1399184,23		1248		365933,53		1399126,36		
1240		366008,35		1399157,84		1253		365923,27		1399122,04		
1239		365998,74		1399153,79		1266		365908,87		1399156,26		
1243		365989,44		1399149,88		:19317:3У674						
1262		365977,60		1399178,01		1267		365893,27		1399151,32		
:19317:3У670						1266		365908,87		1399156,26		
1263		365959,10		1399172,15		1253		365923,27		1399122,04		
							ККП-71-ПМТ.1-Т					Лист
												104
Изм.		Коп.уч.		Лист		Нерок.		Подп.		Дата		

							108
Обозначение или кадастровый номер земельного участка		Площадь участка, м²	Вид разрешенного использования (код)		Вид категории земли		
:19317:3У679: (1) (2) (3) (4) (5)		207881: 1228 35 1727 103 204789	Земельные участки (территории) общего пользования (код 12.0)		Земли населённых пунктов		
26:33:000000:19318: (1) (2) (3) (4)		170000: 35371 86432 16940 31257					
Перечень координат характерных точек границ земельного участка с кадастровым номером 26:33:000000:19318 приведен в разделе 6.							
Таблица 3.2 - Перечень координат характерных точек границ образуемых земельных участков, которые будут отнесены к территориям общего пользования							
Номер точки	Координата X	Координата Y	Номер точки	Координата X	Координата Y		
:19317:3У677			1277	365861,16	1398681,18		
1274	366479,33	1398708,25	:19317:3У679(1)				
1273	366500,30	1398658,40	1287	366534,35	1399199,52		
1275	366439,84	1398632,97	833	366498,21	1399237,44		
1276	366418,87	1398682,81	834	366501,96	1399228,53		
1274	366479,33	1398708,25	836	366509,72	1399210,09		
:19317:3У678			838	366517,47	1399191,65		
1277	365861,16	1398681,18	840	366525,23	1399173,22		
1278	365744,77	1398954,34	842	366532,98	1399154,78		
1279	365762,33	1398986,18	844	366540,74	1399136,35		
1280	365649,93	1398978,21	846	366548,49	1399117,91		
1281	365655,08	1398914,48	848	366548,98	1399118,12		
1282	365650,70	1398873,51	1287	366534,35	1399199,52		
1283	365648,05	1398822,36	:19317:3У679(2)				
1284	365613,05	1398703,42	851	366567,26	1399016,46		
1285	365621,05	1398629,55	667	366563,61	1399014,92		
1286	365638,05	1398605,16	668	366570,46	1398998,63		
85-1-ППТ-Т							Лист
							106
Изм.	Коп.уч	Лист	Ниж.	Подп.	Дата		

Формат А4

							109
Номер точки	Координата X	Координата Y	Номер точки	Координата X	Координата Y		
851	366567,26	1399016,46	826	366709,82	1399124,39		
:19317:3У679(3)			827	366698,13	1399120,48		
639	366658,76	1398819,49	828	366676,78	1399186,22		
1288	366624,86	1398825,37	825	366696,85	1399192,89		
1289	366575,65	1398969,77	823	366693,84	1399208,84		
669	366572,88	1398985,20	824	366671,85	1399201,44		
663	366557,19	1398978,60	819	366661,08	1399234,59		
660	366560,68	1398970,30	820	366649,11	1399271,48		
658	366568,44	1398951,86	821	366661,64	1399275,72		
656	366576,19	1398933,43	1295	366590,20	1399375,32		
654	366583,95	1398914,99	1296	366582,14	1399370,86		
652	366591,70	1398896,56	1297	366633,06	1399267,47		
650	366599,46	1398878,12	595	366653,23	1399161,15		
648	366607,21	1398859,69	596	366666,69	1399165,50		
646	366614,97	1398841,25	597	366679,64	1399125,60		
643	366622,72	1398822,82	1298	366682,58	1399126,45		
640	366627,59	1398824,86	1299	366684,55	1399119,72		
638	366634,18	1398809,19	600	366681,81	1399118,94		
639	366658,76	1398819,49	593	366683,43	1399113,94		
:19317:3У679(4)			601	366693,62	1399082,56		
614	366709,19	1398934,13	604	366702,73	1399054,50		
615	366703,82	1398960,47	605	366708,27	1399037,43		
619	366701,69	1398932,60	606	366709,48	1399032,85		
614	366709,19	1398934,13	607	366710,95	1399025,62		
:19317:3У679(5)			609	366716,57	1398998,06		
1290	366798,28	1398671,44	611	366722,77	1398967,62		
1291	366789,76	1398696,58	613	366728,78	1398938,13		
1292	366783,47	1398738,09	616	366732,85	1398918,18		
1293	366788,04	1398791,02	620	366736,84	1398898,58		
1294	366771,86	1398796,60	622	366739,92	1398883,51		
							Лист
ККП-71-ПМТ-Т.1							107
Изм.	Коп.уч.	Лист	Надж.	Подп.	Дата		

Формат А4

							110
Номер точки	Координата X	Координата Y	Номер точки	Координата X	Координата Y		
625	366742,99	1398868,44	664	366525,28	1398977,10		
627	366746,06	1398853,37	666	366517,52	1398995,54		
629	366749,13	1398838,30	665	366545,17	1399007,17		
631	366752,20	1398823,23	670	366559,92	1399013,37		
632	366739,84	1398820,71	850	366536,35	1399069,41		
633	366707,93	1398819,35	847	366520,84	1399106,28		
634	366705,87	1398829,48	845	366513,08	1399124,72		
630	366710,82	1398830,49	843	366505,33	1399143,15		
628	366707,74	1398845,56	841	366497,57	1399161,59		
626	366704,67	1398860,63	839	366489,82	1399180,02		
623	366701,60	1398875,70	837	366482,06	1399198,46		
624	366698,53	1398890,77	835	366474,31	1399216,89		
621	366707,45	1398892,59	830	366466,17	1399236,25		
617	366703,45	1398912,19	831	366441,43	1399295,05		
618	366701,04	1398924,01	832	366442,76	1399295,62		
1300	366692,60	1398813,62	1187	366430,96	1399308,00		
635	366672,05	1398817,18	1188	366406,22	1399297,60		
636	366675,80	1398808,25	1190	366387,81	1399289,85		
637	366640,78	1398793,52	1192	366370,37	1399282,52		
641	366624,52	1398786,68	1194	366353,75	1399275,53		
644	366608,26	1398779,84	1196	366337,85	1399268,84		
645	366595,07	1398811,18	1198	366322,59	1399262,42		
647	366587,32	1398829,62	1200	366307,85	1399256,22		
649	366579,56	1398848,06	1202	366294,02	1399250,40		
651	366571,81	1398866,49	1204	366280,19	1399244,58		
653	366564,05	1398884,93	1206	366266,37	1399238,77		
655	366556,30	1398903,36	1208	366252,54	1399232,95		
657	366548,54	1398921,80	1210	366238,72	1399227,14		
659	366540,79	1398940,23	1212	366224,89	1399221,32		
661	366533,03	1398958,67	1215	366197,24	1399209,69		
							Лист
ККП-71-ПМТ-Т.1							108
Изм.	Коп.уч.	Лист	Надж.	Подп.	Дата		

Формат А4

						111	
Номер точки						Координата X	Координата Y
1216						366189,48	1399228,12
1217						366181,73	1399246,56
1213						366209,38	1399258,19
1211						366223,21	1399264,01
1209						366237,03	1399269,82
1207						366250,86	1399275,64
1205						366264,68	1399281,45
1203						366278,51	1399287,27
1201						366292,34	1399293,08
1199						366291,85	1399294,24
1301						365864,73	1399159,07
1302						366069,46	1398692,68
1303						366165,14	1398469,75
42						366342,43	1398049,22
43						366346,02	1398058,35
39						366375,62	1398046,73
37						366394,23	1398039,41
34						366403,32	1398035,84
32						366420,26	1398043,32
30						366438,56	1398051,40
28						366456,85	1398059,47
26						366475,14	1398067,55
24						366493,42	1398075,62
22						366511,72	1398083,70
19						366530,02	1398091,78
20						366561,81	1398105,82
14						366566,43	1398087,21
15						366571,60	1398066,42
16						366546,17	1398055,19
17						366542,13	1398064,34

							112
Номер точки	Координата Х	Координата У	Номер точки	Координата Х	Координата У		
1310	366558,74	1398380,82	1312	366790,90	1398586,18		
1311	366735,78	1398455,03	1290	366798,28	1398671,44		
269	366735,02	1398462,87					
266	366725,79	1398458,99	280	366785,32	1398660,72		
264	366707,36	1398451,24	281	366761,30	1398612,02		
262	366688,92	1398443,48	282	366747,51	1398644,82		
260	366670,49	1398435,73	284	366741,84	1398658,27		
258	366652,05	1398427,97	286	366736,18	1398671,73		
256	366633,62	1398420,22	288	366730,52	1398685,19		
254	366615,18	1398412,46	291	366721,18	1398707,40		
252	366596,75	1398404,71	294	366711,83	1398729,62		
248	366578,31	1398396,95	297	366702,49	1398751,83		
249	366559,87	1398389,20	300	366693,14	1398774,05		
250	366548,24	1398416,85	302	366684,51	1398794,56		
247	366566,68	1398424,60	303	366705,09	1398803,22		
251	366585,11	1398432,36	301	366712,65	1398803,54		
253	366603,55	1398440,11	309	366727,28	1398804,16		
255	366621,98	1398447,87	312	366739,88	1398804,70		
257	366640,42	1398455,62	310	366748,69	1398801,84		
259	366658,85	1398463,38	311	366758,89	1398790,44		
261	366677,29	1398471,13	307	366760,48	1398782,63		
263	366695,72	1398478,89	306	366763,76	1398766,54		
265	366714,16	1398486,64	305	366767,38	1398748,75		
270	366718,13	1398488,31	304	366771,50	1398728,57		
271	366722,88	1398497,95	287	366776,40	1398704,49		
273	366734,95	1398522,41	285	366779,38	1398689,90		
275	366747,01	1398546,87	283	366782,35	1398675,31		
277	366759,09	1398571,36	280	366785,32	1398660,72		
278	366771,15	1398595,82					
279	366790,86	1398586,10	349	366751,93	1398593,02		
							Лист
ККП-71-ПМТ-Т.1							110
Изм.	Кол.уч.	Лист	Ндрок	Подп.	Дата		

Формат А4

							113
Номер точки	Координата Х	Координата У	Номер точки	Координата Х	Координата У		
350	366742,31	1398573,52	327	366700,79	1398714,62		
354	366733,75	1398556,16	328	366708,54	1398696,18		
355	366725,19	1398538,81	333	366716,30	1398677,74		
363	366716,63	1398521,45	334	366724,05	1398659,31		
364	366706,42	1398500,75	339	366731,81	1398640,87		
365	366685,09	1398491,77	340	366739,56	1398622,44		
367	366650,31	1398477,14	348	366748,70	1398600,70		
368	366642,29	1398496,18	349	366751,93	1398593,02		
369	366634,28	1398515,23					
370	366626,26	1398534,29	372	366667,40	1398597,97		
362	366661,05	1398548,92	373	366655,23	1398573,29		
358	366666,09	1398559,15	380	366649,34	1398561,36		
353	366674,65	1398576,50	381	366620,06	1398549,04		
346	366683,21	1398593,86	382	366611,98	1398568,25		
347	366684,98	1398597,44	383	366604,55	1398585,91		
342	366684,25	1398599,17	384	366597,12	1398603,57		
338	366676,50	1398617,61	385	366589,69	1398621,24		
336	366668,74	1398636,04	1273	366500,30	1398658,40		
332	366660,99	1398654,48	1275	366439,84	1398632,97		
330	366653,23	1398672,92	1276	366418,87	1398682,81		
326	366645,48	1398691,35	1274	366479,33	1398708,25		
324	366637,72	1398709,79	1272	366599,71	1398758,89		
320	366629,97	1398728,22	378	366647,40	1398645,51		
317	366622,21	1398746,66	376	366654,83	1398627,85		
318	366614,46	1398765,09	371	366662,26	1398610,19		
316	366642,11	1398776,72	372	366667,40	1398597,97		
313	366669,77	1398788,36					
314	366677,52	1398769,92	1269	366593,51	1398773,64		
321	366685,28	1398751,49	1270	366412,67	1398697,56		
322	366693,03	1398733,05	1271	366321,93	1398913,26		
							Лист
ККП-71-ПМТ-Т.1							111
Изм.	Кол.уч.	Лист	Ндрок	Подп.	Дата		

Формат А4

							114
Номер точки	Координата Х	Координата У	Номер точки	Координата Х	Координата У		
1268	366502,77	1398989,33	899	366455,93	1399100,68		
1269	366593,51	1398773,64	894	366463,69	1399082,24		
			893	366471,44	1399063,81		
887	366496,57	1399004,08	888	366479,20	1399045,37		
883	366468,92	1398992,45	886	366486,95	1399026,93		
884	366441,26	1398980,82	887	366496,57	1399004,08		
885	366431,65	1399003,67					
890	366423,89	1399022,10	932	366426,51	1398974,61		
892	366416,14	1399040,54	928	366406,15	1398966,05		
896	366408,38	1399058,98	929	366385,78	1398957,48		
898	366400,63	1399077,41	930	366375,25	1398982,50		
902	366392,87	1399095,85	935	366364,73	1399007,53		
904	366385,12	1399114,28	937	366354,20	1399032,56		
908	366377,36	1399132,72	941	366343,67	1399057,58		
910	366369,61	1399151,15	943	366333,14	1399082,61		
914	366361,85	1399169,59	947	366322,62	1399107,63		
916	366354,10	1399188,02	949	366312,09	1399132,66		
920	366346,34	1399206,46	953	366301,56	1399157,69		
922	366338,59	1399224,89	955	366291,03	1399182,71		
926	366328,98	1399247,75	959	366280,51	1399207,74		
925	366356,63	1399259,38	961	366273,49	1399224,41		
924	366384,28	1399271,01	960	366314,23	1399241,54		
923	366393,90	1399248,16	957	366321,24	1399224,87		
918	366401,65	1399229,72	956	366331,77	1399199,85		
917	366409,41	1399211,29	951	366342,29	1399174,82		
912	366417,16	1399192,85	950	366352,82	1399149,79		
911	366424,92	1399174,42	945	366363,35	1399124,77		
906	366432,67	1399155,98	944	366373,88	1399099,74		
905	366440,42	1399137,55	939	366384,40	1399074,72		
900	366448,18	1399119,11	938	366394,93	1399049,69		
							Лист
ККП-71-ПМТ-Т.1							112
Изм.	Кол.уч.	Лист	Ндрок	Подп.	Дата		

Формат А4

							115
Номер точки		Координата Х		Координата У			
933		366405,46		1399024,66			
931		366415,99		1398999,64			
932		366426,51		1398974,61			
963		366371,03		1398951,27			
964		366343,38		1398939,64			
966		366315,73		1398928,01			
967		366306,11		1398950,86			
969		366298,36		1398969,30			
973		366290,60		1398987,73			
975		366282,85		1399006,17			
979		366275,09		1399024,60			
981		366267,34		1399043,04			
985		366259,58		1399061,47			
988		366251,83		1399079,91			
993		366244,07		1399098,34			
994		366236,32		1399116,78			
997		366228,56		1399135,21			
998		366220,81		1399153,65			
1002		366213,05		1399172,09			
1006		366203,44		1399194,94			
1005		366231,09		1399206,57			
1004		366258,75		1399218,20			
1003		366268,36		1399195,35			
1000		366276,11		1399176,92			
999		366283,87		1399158,48			
989		366291,62		1399140,04			
990		366299,38		1399121,61			
986		366307,13		1399103,17			
983		366314,89		1399084,74			
							</

						116
Номер точки	Координата Х	Координата У	Номер точки	Координата Х	Координата У	
418	366568,44	1398527,32	47	366612,42	1398145,66	
419	366550,01	1398519,57	82	366572,75	1398128,14	
424	366531,57	1398511,81	83	366569,15	1398142,64	
425	366513,14	1398504,06	84	366565,46	1398157,48	
430	366482,52	1398491,18	85	366561,53	1398173,29	
428	366475,20	1398520,65	86	366557,32	1398190,23	
429	366467,88	1398550,11	87	366552,74	1398208,65	
427	366489,87	1398559,37	88	366547,66	1398229,08	
423	366508,31	1398567,12	89	366539,06	1398263,71	
421	366526,74	1398574,87	90	366530,45	1398298,34	
417	366545,18	1398582,63	91	366518,73	1398345,48	
415	366563,61	1398590,38	80	366510,35	1398379,21	
414	366582,05	1398598,14	81	366505,47	1398398,86	
410	366593,68	1398570,49	79	366533,49	1398410,64	
411	366605,31	1398542,83	77	366541,25	1398392,21	
			74	366554,57	1398360,55	
433	366571,87	1398611,22	72	366562,32	1398342,12	
434	366543,95	1398599,47	69	366570,08	1398323,68	
444	366501,92	1398581,79	67	366577,83	1398305,25	
445	366463,97	1398565,83	64	366585,59	1398286,81	
441	366460,31	1398580,56	61	366593,34	1398268,38	
442	366458,03	1398589,71	58	366601,10	1398249,94	
443	366446,04	1398618,22	55	366608,85	1398231,51	
440	366462,69	1398625,22	52	366616,61	1398213,07	
438	366480,50	1398632,71	49	366624,36	1398194,64	
436	366499,47	1398640,69	45	366632,12	1398176,20	
432	366534,89	1398626,27	46	366639,86	1398157,78	
433	366571,87	1398611,22				
			93	366557,89	1398121,58	
46	366639,86	1398157,78	94	366544,56	1398115,70	
						Лист
						114
Изм.	Кол.уч.	Лист	Ниж.	Подп.	Дата	ККП-71-ПМТ-Т.1

Формат А4

						117
Номер точки	Координата Х	Координата У	Номер точки	Координата Х	Координата У	
133	366510,62	1398100,71	105	366532,51	1398223,73	
134	366504,16	1398115,72	101	366537,40	1398204,05	
135	366497,77	1398130,58	98	366542,94	1398181,76	
136	366491,38	1398145,43	92	366549,48	1398155,44	
137	366484,99	1398160,29	93	366557,89	1398121,58	
138	366478,60	1398175,14				
139	366472,21	1398190,00	447	366486,64	1398408,29	
140	366465,82	1398204,85	448	366467,32	1398400,17	
141	366459,43	1398219,71	454	366449,48	1398392,66	
142	366453,04	1398234,56	455	366431,65	1398385,16	
143	366446,65	1398249,42	460	366413,81	1398377,66	
144	366440,26	1398264,27	461	366395,97	1398370,15	
145	366433,87	1398279,12	466	366378,14	1398362,65	
146	366427,48	1398293,98	467	366360,30	1398355,15	
147	366421,10	1398308,83	473	366342,46	1398347,64	
149	366414,71	1398323,69	474	366324,86	1398340,24	
151	366408,32	1398338,54	475	366312,54	1398368,89	
153	366401,23	1398355,01	476	366300,36	1398397,19	
152	366435,44	1398369,40	472	366318,42	1398404,79	
157	366448,02	1398374,69	469	366336,26	1398412,30	
156	366460,64	1398380,00	465	366354,10	1398419,80	
155	366473,29	1398385,32	463	366371,93	1398427,30	
154	366490,54	1398392,58	459	366389,77	1398434,81	
127	366501,18	1398349,78	457	366407,61	1398442,31	
123	366505,97	1398330,50	453	366425,44	1398449,81	
120	366511,30	1398309,06	451	366443,28	1398457,31	
117	366516,63	1398287,61	450	366471,50	1398469,19	
114	366520,20	1398273,25	446	366479,07	1398438,74	
111	366524,00	1398257,96	447	366486,64	1398408,29	
108	366528,08	1398241,56				
						Лист
						115
Изм.	Кол.уч.	Лист	Ниж.	Подп.	Дата	ККП-71-ПМТ-Т.1

Формат А4

						118
Номер точки	Координата Х	Координата У	Номер точки	Координата Х	Координата У	
478	366467,60	1398484,90	527	366333,65	1398511,01	
479	366441,52	1398473,94	529	366316,68	1398503,87	
488	366423,09	1398466,18	531	366300,59	1398497,10	
489	366404,65	1398458,42	533	366285,25	1398490,65	
494	366386,22	1398450,67	537	366264,01	1398481,71	
495	366367,78	1398442,91	534	366248,58	1398517,59	
500	366349,35	1398435,16	535	366251,57	1398518,88	
501	366330,91	1398427,40	1313	366230,04	1398597,90	
506	366312,47	1398419,65	547	366325,39	1398621,72	
507	366294,04	1398411,89	548	366317,61	1398640,22	
508	366282,18	1398439,45	546	366342,55	1398650,71	
509	366270,33	1398467,01	544	366363,79	1398659,65	
505	366288,77	1398474,77	541	366386,50	1398669,20	
503	366307,20	1398482,52	542	366404,12	1398676,61	
499	366325,64	1398490,28	538	366425,09	1398626,76	
497	366344,07	1398498,03	539	366400,95	1398616,61	
493	366362,51	1398505,79	511	366402,52	1398599,91	
491	366380,95	1398513,54	512	366431,29	1398612,01	
487	366399,38	1398521,30	513	366438,14	1398595,73	
485	366417,82	1398529,05	516	366442,81	1398584,65	
484	366452,95	1398543,83	517	366443,62	1398581,39	
481	366457,99	1398523,55	519	366449,04	1398559,55	
477	366462,43	1398505,71				
478	366467,60	1398484,90	672	366397,92	1398691,36	
			673	366371,22	1398680,13	
519	366449,04	1398559,55	695	366344,52	1398668,90	
518	366414,62	1398545,07	696	366336,49	1398687,99	
521	366391,76	1398535,45	697	366328,46	1398707,09	
523	366370,93	1398526,69	698	366320,42	1398726,18	
525	366351,66	1398518,58	699	366312,39	1398745,28	
						Лист
						116
Изм.	Кол.уч.	Лист	Ниж.	Подп.	Дата	ККП-71-ПМТ-Т.1

Формат А4

						119
Номер точки	Координата Х	Координата У	Номер точки	Координата Х	Координата У	
700	366304,36	1398764,37	1042	366187,13	1399043,06	
701	366296,33	1398783,46	1043	366178,49	1399063,60	
702	366288,29	1398802,56	1044	366169,86	1399084,12	
703	366280,26	1398821,65	1045	366161,22	1399104,65	
704	366272,23	1398840,75	1046	366152,58	1399125,19	
705	366264,20	1398859,84	1047	366143,94	1399145,73	
706	366253,79	1398884,60	1048	366135,30	1399166,27	
694	366280,49	1398895,83	1033	366161,99	1399177,50	
693	366307,18	1398907,06	1034	366188,69	1399188,73	
691	366317,59	1398882,30	1032	366197,33	1399168,19	
689	366325,63	1398863,21	1030	366205,97	1399147,66	
687	366333,66	1398844,12	1028	366214,60	1399127,14	
685	366341,69	1398825,02	1026	366223,24	1399106,61	
683	366349,72	1398805,93	1024	366231,88	1399086,08	
681	366357,76	1398786,83	1022	366240,52	1399065,55	
679	366365,79	1398767,74	1020	366249,15	1399045,03	
677	366373,82	1398748,64	1018	366257,79	1399024,50	
675	366381,85	1398729,55	1016	366266,42	1399003,97	
671	366389,88	1398710,45	1014	366275,05	1398983,45	
672	366397,92	1398691,36	1012	366283,69	1398962,92	
			1008	366292,33	1398942,39	
1007	366300,98	1398921,81	1007	366300,98	1398921,81	
1010	366274,28	1398910,57				
1036	366247,58	1398899,34	1220	366182,49	1399203,48	
1035	366238,95	1398919,87	1221	366160,75	1399194,34	
1037	366230,31	1398940,40	1224	366139,02	1399185,20	
1038	366221,68	1398960,93	1226	366117,28	1399176,05	
1039	366213,04	1398981,47	1229	366095,55	1399166,91	
1040	366204,41	1399001,99	1232	366073,81	1399157,77	
1041	366195,77	1399022,53	1235	366052,07	1399148,62	
						Лист
						117
Изм.	Кол.уч.	Лист	Ниж.	Подп.	Дата	ККП-71-ПМТ-Т.1

Формат А4

(Продолжение на 60-й стр.)

							120
	Номер точки		Координата X		Координата Y		
	1238	366030,34	1399139,48				
	1241	366008,60	1399130,34				
	1244	365986,87	1399121,19				
	1247	365965,13	1399112,05				
	1251	365943,40	1399102,91				
	1254	365918,58	1399092,47				
	1252	365908,53	1399115,84				
	1267	365893,27	1399151,32				
	1266	365908,87	1399156,26				
	1265	365924,86	1399161,32				
	1264	365941,56	1399166,61				
	1263	365959,10	1399172,15				
	1262	365977,60	1399178,01				
	1261	365997,25	1399184,23				
	1260	366018,29	1399190,88				
	1259	366041,07	1399198,09				
	1258	366066,09	1399206,01				
	1257	366094,21	1399214,91				
	1255	366126,96	1399225,27				
	1256	366167,88	1399238,22				
	1219	366172,62	1399226,94				
	1220	366182,49	1399203,48				
	741	366329,77	1398662,69				
	739	366304,00	1398651,85				
	740	366278,22	1398641,01				
	738	366269,73	1398660,76				
	734	366261,23	1398680,51				
	732	366252,74	1398700,26				
	728	366244,24	1398720,02				

Формат А4

[illegible]

Формат А4

							122
Номер точки		Координата X	Координата Y	Номер точки		Координата X	Координата Y
1112		366064,12	1398946,44	164		366433,07	1398088,64
1116		366056,22	1398964,82	166		366425,17	1398107,02
1118		366048,31	1398983,19	170		366417,27	1398125,39
1122		366040,41	1399001,56	172		366409,37	1398143,76
1124		366032,51	1399019,93	176		366401,46	1398162,13
1128		366024,61	1399038,31	178		366393,56	1398180,51
1130		366016,70	1399056,68	182		366385,66	1398198,88
1134		366008,80	1399075,05	184		366377,76	1398217,25
1136		366000,90	1399093,43	188		366369,85	1398235,62
1139		365994,96	1399107,24	190		366361,95	1398254,00
1138		366050,26	1399130,50	194		366354,05	1398272,37
1137		366056,02	1399117,13	196		366346,15	1398290,74
1132		366063,92	1399098,76	200		366338,24	1398309,11
1131		366071,82	1399080,39	202		366331,18	1398325,54
1126		366079,72	1399062,01	201		366386,49	1398348,80
1125		366087,63	1399043,64	198		366393,36	1398332,82
1120		366095,53	1399025,27	197		366401,26	1398314,45
1119		366103,43	1399006,90	192		366409,16	1398296,07
1114		366111,33	1398988,52	191		366417,07	1398277,70
1113		366119,23	1398970,15	186		366424,97	1398259,33
1108		366127,14	1398951,78	185		366432,87	1398240,96
1107		366135,04	1398933,40	180		366440,77	1398222,58
1102		366142,94	1398915,03	179		366448,68	1398204,21
1101		366150,84	1398896,66	174		366456,58	1398185,84
1095		366158,75	1398878,29	173		366464,48	1398167,47
1094		366164,69	1398864,47	168		366472,38	1398149,09
				167		366480,29	1398130,72
159		366495,98	1398094,24	158		366488,19	1398112,35
160		366468,37	1398082,05	159		366495,98	1398094,24
163		366441,09	1398070,00				
							Лист
Изм.	Кол.уч.	Лист	№док.	Подп.	Дата		120

Формат А4

						123	
Номер точки		Координата X	Координата Y	Номер точки		Координата X	Координата Y
231		366426,45	1398063,54	229		366419,16	1398080,49
232		366402,97	1398053,17	231		366426,45	1398063,54
233		366378,23	1398062,89				
234		366358,00	1398070,84	592		366310,11	1398334,03
235		366348,24	1398093,53	590		366282,46	1398322,40
236		366340,34	1398111,90	591		366254,80	1398310,78
237		366332,43	1398130,27	589		366246,90	1398329,14
238		366324,53	1398148,65	585		366239,00	1398347,51
239		366316,63	1398167,02	583		366231,09	1398365,89
240		366308,73	1398185,39	578		366223,19	1398384,26
241		366300,82	1398203,76	577		366215,29	1398402,63
242		366292,92	1398222,14	573		366207,39	1398421,00
243		366285,02	1398240,51	571		366199,48	1398439,38
244		366277,12	1398258,88	566		366191,58	1398457,75
245		366269,22	1398277,26	565		366183,68	1398476,12
246		366261,31	1398295,63	560		366175,78	1398494,49
206		366288,87	1398307,48	559		366167,88	1398512,87
203		366316,43	1398319,34	554		366159,97	1398531,24
204		366324,33	1398300,96	552		366152,07	1398549,61
207		366332,24	1398282,59	553		366144,43	1398567,37
209		366340,14	1398264,22	549		366199,74	1398590,64
211		366348,04	1398245,84	550		366207,19	1398573,33
213		366355,94	1398227,47	556		366215,09	1398554,95
215		366363,85	1398209,10	557		366222,99	1398536,57
217		366371,75	1398190,73	562		366230,90	1398518,20
219		366379,65	1398172,35	563		366238,80	1398499,83
221		366387,55	1398153,98	568		366246,70	1398481,46
223		366395,45	1398135,61	569		366254,60	1398463,08
225		366403,36	1398117,24	574		366262,50	1398444,71
227		366411,26	1398098,86	575		366270,41	1398426,34
						Лист	
						121	

Инв. № подл.	Подп. и дата	Взам. инв. №	ККП-71-ПМТ-Т.1						Лист
			Изм.	Кол.уч	Лист	Надк	Подп.	Дата	121

Формат А4
(Продолжение на 61-й стр.)

							124
Номер точки		Координата Х		Координата У			
580		366278,31		1398407,97			
581		366286,21		1398389,59			
586		366294,11		1398371,22			
588		366302,02		1398352,85			
592		366310,11		1398334,03			
817		366193,42		1398605,33			
816		366138,11		1398582,07			
814		366132,76		1398594,50			
812		366124,86		1398612,87			
808		366116,96		1398631,25			
806		366109,06		1398649,62			
802		366101,15		1398667,99			
800		366093,25		1398686,36			
796		366085,35		1398704,74			
794		366077,45		1398723,11			
790		366069,54		1398741,48			
788		366061,64		1398759,85			
782		366053,74		1398778,23			
783		366045,65		1398797,04			
780		366073,30		1398808,67			
784		366100,96		1398820,31			
785		366108,86		1398801,93			
787		366116,76		1398783,56			
791		366124,66		1398765,19			
793		366132,57		1398746,82			
797		366140,47		1398728,44			
798		366148,37		1398710,07			
803		366156,27		1398691,70			
804		366164,17		1398673,32			
							</

Формат А4

125

Номер точки	Координата Х	Координата У
1162	366037,33	1398968,24
1160	366045,23	1398949,87
1156	366053,13	1398931,49
1154	366061,03	1398913,12
1150	366068,94	1398894,75
1148	366076,84	1398876,38
1140	366084,74	1398858,00
1141	366094,63	1398835,00
853	366538,97	1399021,92
854	366511,32	1399010,29
855	366501,70	1399033,14
857	366493,95	1399051,57
859	366486,19	1399070,01
861	366478,44	1399088,44
863	366470,68	1399106,88
865	366462,93	1399125,32
867	366455,17	1399143,75
869	366447,42	1399162,19
871	366439,66	1399180,62

Номер точки	Координата Х	Координата У
873	366431,91	1399199,06
875	366424,15	1399217,49
877	366416,40	1399235,93
879	366408,64	1399254,36
881	366399,03	1399277,22
880	366426,68	1399288,85
878	366436,30	1399265,99
876	366444,05	1399247,56
874	366451,81	1399229,12
872	366459,56	1399210,69
870	366467,32	1399192,25
868	366475,07	1399173,82
866	366482,83	1399155,38
864	366490,58	1399136,95
862	366498,34	1399118,51
860	366506,09	1399100,08
858	366513,85	1399081,64
856	366521,60	1399063,21
852	366529,36	1399044,77
853	366538,97	1399021,92

Взам. инв. №

Подп. и дата

Изм. № подл.

4 Вид разрешенного использования образуемых земельных участков в соответствии с проектом планировки территории

Вид разрешенного использования образуемых земельных участков представлен в таблице 2.1 и 3.1 и установлен для образуемых земельных участков в соответствии с проектом планировки территории и с классификатором видов разрешенного использования земельных участков, утвержденным Приказом Министерства экономического развития Российской Федерации от 1 сентября 2014 г. № 540.

Изм.	Кол.уч.	Лист	Нижок	Подп.	Дата

ККП-71-ПМТ-Т.1

Лист
123

Формат А4

							126
5 Целевое назначение лесов, вид (виды) разрешенного использования лесного участка, количественные и качественные характеристики лесного участка, сведения о нахождении лесного участка в границах особо защитных участков лесов							
Подготовка проекта межевания территории не осуществляется в целях определения местоположения границ образуемых и (или) изменяемых лесных участков.							
6 Сведения о границах территории, в отношении которой утвержден проект межевания, содержащие перечень координат характерных точек этих границ в системе координат, используемой для ведения Единого государственного реестра недвижимости							
Таблица 6.1 - Перечень координат характерных точек границ существующего многоконтурного земельного участка с кадастровым номером 26:33:000000:19317							
Номер точки	Координата Х	Координата У	Номер точки	Координата Х	Координата У		
26:33:000000:19317(1)			1297	366633,06	1399267,47		
1307	366666,21	1398065,25	595	366653,23	1399161,15		
1308	366637,52	1398144,55	612	366704,08	1398963,83		
1309	366662,04	1398152,57	1300	366692,60	1398813,62		
1310	366558,74	1398380,82	1288	366624,86	1398825,37		
1311	366735,78	1398455,03	1289	366575,65	1398969,77		
268	366734,21	1398471,23	1287	366534,35	1399199,52		
1312	366790,90	1398586,18	1186	366408,80	1399331,25		
1290	366798,28	1398671,44	1301	365864,73	1399159,07		
1291	366789,76	1398696,58	1302	366069,46	1398692,68		
1292	366783,47	1398738,09	1303	366165,14	1398469,75		
1293	366788,04	1398791,02	41	366346,10	1398040,52		
1294	366771,86	1398796,60	1304	366371,06	1397981,99		
822	366688,18	1399238,72	1305	366461,23	1398021,81		
1295	366590,20	1399375,32	1306	366584,90	1398065,48		
1296	366582,14	1399370,86	1307	366666,21	1398065,25		
							Лист
							124
ККП-71-ПМТ-Т.1							
Изм.	Кол.уч.	Лист	Нижок	Подп.	Дата		

Формат А4

						127
Номер точки		Координата Х		Координата У		
515		366405,69		1398566,24		
536		366261,78		1398521,81		
535		366251,57		1398518,88		
1313		366230,04		1398597,90		
540		366398,74		1398640,04		
515		366405,69		1398566,24		
1299		366684,55		1399119,72		
599		366677,80		1399117,79		
598		366675,86		1399124,51		
1298		366682,58		1399126,45		
1299		366684,55		1399119,72		
Таблица 6.2 - Перечень координат характерных точек границ существующего многоконтурного земельного участка с кадастровым номером 26:33.000000:19318						
Номер точки		Координата Х		Координата У		
1314		366720,57		1399546,84		
1315		366676,97		1399666,33		
1316		366655,44		1399656,54		
1317		366645,16		1399674,35		
1318		366666,43		1399684,87		
1319		366672,99		1399687,65		
1320		366662,49		1399749,80		
1321		366650,23		1399782,92		
1322		366636,16		1399780,53		
1323		366626,31		1399819,49		
1324		366571,94		1399809,58		
1325		366554,70		1399766,79		
Номер точки		Координата Х		Координата У		
1326		366537,58		1399757,65		
1327		366478,55		1399758,82		
1328		366478,10		1399740,64		
1329		366472,04		1399730,98		
1330		366484,36		1399724,78		
1331		366548,98		1399660,18		
1332		366592,51		1399616,65		
1333		366615,87		1399593,29		
1334		366622,75		1399586,41		
1335		366621,46		1399569,78		
1336		366613,66		1399469,40		
1337		366644,86		1399437,10		
1338		366657,72		1399444,53		
Изм. Кол. уч. Лист Нарж. Подп. Дата						Лист
ККП-71-ПМТ-Т.1						125

Формат А4
(Продолжение на 62-й стр.)

						128	
Номер точки		Координата X	Координата Y	Номер точки		Координата X	Координата Y
1339		366640,58	1399472,55	1366		365647,18	1399014,89
1340		366634,89	1399493,49	1280		365649,93	1398978,21
1341		366641,85	1399514,67	1279		365762,33	1398986,18
1342		366647,87	1399523,09				
1343		366656,39	1399522,96	1367		365543,47	1399465,82
1344		366699,09	1399538,29	1368		365503,47	1399466,42
1314		366720,57	1399546,84	1369		365505,72	1399533,06
26.33.000000.19318(2)							
1279		365762,33	1398986,18	1370		365555,72	1399532,30
1345		365657,65	1399327,33	1367		365543,47	1399465,82
26.33.000000.19318(3)							
1346		365704,60	1399345,36	1371		367053,53	1398731,89
1347		365644,06	1399411,65	1372		367050,50	1398792,12
1348		365638,17	1399418,11	1373		367052,63	1398816,82
1349		365633,11	1399434,07	1374		367062,91	1398838,13
1350		365626,19	1399455,99	1375		367081,42	1398860,50
1351		365609,50	1399508,77	1376		367071,48	1398870,49
1352		365593,05	1399560,86	1377		367073,91	1398872,47
1353		365586,94	1399580,21	1378		367083,80	1398897,91
1354		365580,81	1399599,61	1379		367109,88	1398937,91
1355		365556,61	1399676,19	1380		367114,97	1398951,33
1356		365543,93	1399716,32	1381		367119,55	1398963,32
1357		365537,60	1399736,37	1382		367117,41	1398961,18
1358		365545,21	1399751,74	1383		367016,73	1398960,60
1359		365514,83	1399753,64	1384		367015,78	1398840,94
1360		365482,35	1399752,74	1385		367021,52	1398840,85
1361		365457,30	1399757,40	1386		367019,60	1398728,25
1362		365418,63	1399757,23	1387		367003,76	1398728,66
1363		365427,56	1399635,90	1388		367002,32	1398639,72
1364		365575,53	1399296,11	1389		366998,01	1398639,71
1365		365621,93	1399118,33	1390		366997,85	1398621,94

Взам. инв. №

Подп. и дата

Инв. № подл.

Изм.	Кол.уч.	Лист	Надп.	Подп.	Дата

ККП-71-ПМТ-Т.1

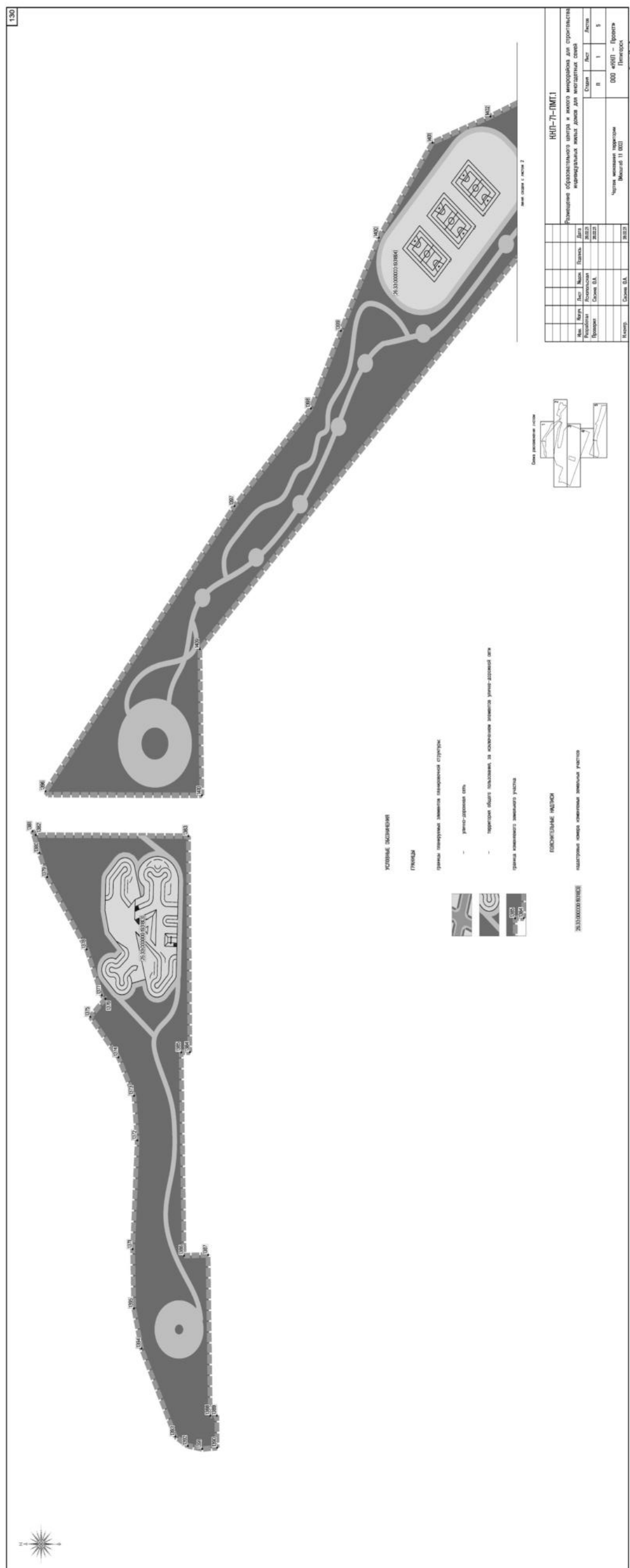
Лист

126

Формат А4

[illegible]

Формат А4



(Продолжение на 63-й стр.)

