www.pravda-kmv.ru

ПЯТИГОРСКАЯ ПРАВДА

16+

ЧЕТВЕРГ, 20 ЯНВАРЯ 2022 г.
№ 6-11 [9777-9782]
СВОБОДНАЯ ЦЕНА

ОБЩЕСТВЕННО-ПОЛИТИЧЕСКАЯ ГАЗЕТА
ОСНОВАНА В 1937 г.
ВОЗРОЖДЕНА В 1995 г.

Будни курорта

Подробности читайте в следующем номере.

Пресс-конференция:

Инвестиции и собственное производство

[стр. 2]

Номинация «Женщина года в культуре»:

Жизнь, наполненная музыкой

[стр. 7]

Вопрос — ответ:

Кадастровая переоценка стартовала

[стр. 8]

В русле развития

Пятигорские школы готовятся к обновлению

Фото из архива редакции

В Пятигорске появятся три новые школы. В частности, в районе улиц Кочубея и Коллективной запланировано строительство школы на 1550 мест. Краевым Министерством образования по поручению губернатора Ставропольского края Владимира Владимирова прорабатывается вопрос возведения еще двух школ — в микрорайоне Новопятигорск и в поселке Горячеводском.

Депутат Государственной Думы РФ, председатель комитета ГД по просвещению Ольга Казакова и глава Пятигорска Дмитрий Ворошилов встретились с директорами общеобразовательных учреждений, которые также готовятся принять участие в программе капитального ремонта школ.

В этом году она коснется 1306 объектов в 79 регионах страны. И это не просто ремонт. Это масштабное обновление учреждений: закупка современного оборудования, мебели, оснащение мастерских, усиление антитеррористической защищенности, повышение квалификации учителей. Одним словом, создание современного образовательного пространства.

— В федеральный бюджет заложили средства на «Большой ремонт» первых 4500 школ в течение трех лет, начиная с этого года. Но суммы еще могут уточняться, так как есть риск подорожания строительных материалов. Сейчас отрабатываем с каждым субъектом, чтобы в программу вошли все школы, нуждающиеся в ремонте, — отметила Ольга Казакова.

При подготовке к проведению работ нужно учитывать ряд моментов:

— тщательно проработать маршрутизацию детей на время ремонта, предоставить школьникам все возможности для комфортной учебы, горячее питание, при необходимости — транспорт. А главное, чтобы с этим были согласны родители;

— обеспечить комфортное включение педагогов в образовательный процесс в других школах с сохранением уровня заработной платы;

— организовать контроль за всеми этапами работ — от стадии проектирования до момента оснащения школы оборудованием и сдачи готового объекта. Для этого в регионах будут сформированы общественные штабы, куда войдут представители родительской общественности, педагоги, ученики.

Подготовила Марианна Белоконь

Важно

До конца 2026 года по поручению Президента России В. Путина **7300** школ в стране станут участниками программы.

К сведению

В Пятигорске 16 общеобразовательных учреждений до середины февраля должны подготовить необходимый пакет документов для подачи заявки на участие в «Большом ремонте».

Цифры

В Ставропольском крае в 2022—2023 гг. будут отремонтированы **24** школы, в которых обучаются более **10** тысяч детей. Всего в регионе **55** школ, подходящих под условия программы.

Пресс-конференция

Инвестиции и собственное производство

В Ставрополе состоялась ежегодная пресс-конференция губернатора Владимира Владимирова. Глава региона обозначил основные направления развития края в 2022 году и ответил на несколько десятков вопросов журналистов федеральных, краевых и местных средств массовой информации.

В частности, одной из тем стало возможное возвращение QR-кодов после 20 января. Напомним, ранее их использование в регионе было приостановлено. Губернатор отметил, что окончательное решение будет приниматься исходя из эпидситуации и загруженности коечного фонда.

— Решение о возвращении системы QR-кодов будем принимать в случае кратного роста загруженности коек. На данный момент необходимости в этом нет. Будем следить за ситуацией, — подчеркнул Владимир Владимиров.

Кстати

Вчера на заседании краевого координационного совета по противодействию распространения коронавирусной инфекции прозвучало, что на Ставрополье более четверти краевого специализированного коечного фонда, насчитывающего свыше 3 тысяч мест для коронавирусных больных, свободно. Также при необходимости на Ставрополье могут быть развернуты около 1,5 тысячи дополнительных COVID-коек. В крае создан достаточный запас медикаментов, налажено обеспечение медицинским кислородом, подготовлен резерв средств индивидуальной защиты. С учетом этого, мораторий на использование QR-кодов, который был введен в прошлом месяце, решено продлить до 1 февраля.

Еще одной темой пресс-конференции стал вопрос о возможности регулирования цен на овощную продукцию. По словам губернатора, для этого в первую очередь необходимо наращивать собственное производство.

— В 2021 году мы на 13 процентов нарастили производство овощей открытого грунта. Кроме того, сегодня разработан проект программы, которая позволит двукратно увеличить производство овощей к 2026 году, — отметил глава региона.

Также Владимир Владимиров ответил на вопрос об инвестиционном потенциале Ставрополья.

Цифра

— Мы рассчитываем, что по итогам 2021 года общий объем инвестиций в ставропольскую экономику составит около

250 миллиардов рублей.

У нас много крупных проектов в сельском хозяйстве, промышленном производстве, в туристической отрасли. Но самое главное, чтобы инвестиции переросли в зарплаты жителей региона, будем продолжать работу в этом направлении, — отметил губернатор.

Тем временем

Губернатор Владимир Владимиров провел совещание по вопросу привлечения бюджетных инвестиций в развитие инфраструктуры на территории края. В нем приняли участие члены регионального правительства, руководители краевых министерств и ведомств, главы территорий.

Напомним, что в соответствии с решениями федерального центра регионы недавно получили право привлекать льготные инфраструктурные бюджетные кредиты. Как отметил глава края, новый механизм открывает дополнительные возможности для развития Ставрополья — в том числе для повышения инвестиционной привлекательности региона.

— Реализация любого инвестпроекта зависит от возможностей инженерной и коммунальной инфраструктуры, обеспеченности площадки дорогами, системами водоподачи, энергосетями. Инвесторы предпочитают приходить туда, где эти условия выполнены. И новый механизм поможет повысить привлекательность Ставрополья для размещения новых проектов — создания предприятий и новых рабочих мест. Перечень приоритетных направлений нами подготовлен. Пора приступать к практической реализации, — сказал Владимир Владимиров.

Как прозвучало на совещании, в числе первых инициатив, которые могут быть реализованы с использованием нового механизма поддержки, рассматриваются строительство очистных сооружений в Ставрополе, крупного водовода в Буденновском округе. В целом в период 2022—2024 годов на территории региона предполагается создать 68 объектов инфраструктуры на общую сумму 11,6 миллиарда рублей.

Интеграция и развитие

Уважаемые жители Северо-Кавказского федерального округа! Дорогие друзья!

12 лет назад был образован Северо-Кавказский федеральный округ, объединивший семь регионов на юге нашей страны общими задачами развития и запустивший между ними новый виток интеграционных процессов.

За прошедшие годы при поддержке федерального центра в жизни субъектов СКФО произошли серьезные качественные перемены. Достигнуты позитивные результаты в экономике и социальной сфере, реализованы масштабные общественные и инвестиционные проекты, созданы новые рабочие места.

Подводя итоги минувшего года, уже можно сказать, что по ряду показателей, таких как индекс промышленного производства, индекс производства продукции сельского хозяйства и объем строительства жилья, регионы округа демонстрируют динамику выше среднероссийской.

Современными и притягательными для миллионов туристов из разных уголков страны и из-за рубежа стали наши курорты.

Искренне убежден, впереди округ ждут новые победы, главной целью которых было и остается улучшение качества жизни людей.

Желаю всем, кому близок и дорог российский Кавказ, здоровья, счастья, благополучия и новых успехов в созидательном труде во благо нашей Великой Родины!

Юрий ЧАЙКА, полномочный представитель Президента РФ в СКФО

Полезная информация

Социальный контракт

В пятигорском Управлении социальной поддержки населения продолжается прием заявлений на получение господдержки в рамках социального контракта.

Напомним, государство выделяет субсидию на развитие бизнеса и личного подсобного хозяйства при заключении социального контракта. Воспользоваться помощью могут несколько категорий граждан, в том числе малоимущие семьи, малоимущие одиноко проживающие люди, доход которых по не зависящим от них причинам ниже величины регионального прожиточного минимума. Социальный контракт дает возможность малоимущим семьям выйти на путь самообеспечения. Одобренную сумму можно потратить на обучение, развитие собственного бизнеса и личного подсобного хозяйства.

К примеру, пятигорчанин Алексей Рыкун открыл столярно-мебельную мастерскую благодаря социальному контракту. Начинающий предприниматель Артем Овечкин наладил собственное пекарское и кондитерское производство. А Андрей Григорян организовал шахматную школу «Грань».

Подробнее ознакомиться со всеми условиями программы вы можете в МУ «Управление социальной поддержки населения администрации города Пятигорска» по адресу: г. Пятигорск, ул. Первомайская, 89а. Тел.: 39-08-28; 39-20-54.

Полосу подготовила Анна Цигельская

ПОНЕДЕЛЬНИК, 24 ЯНВАРЯ

ПЕРВЫЙ

05.00, 09.25 ДОБРОЕ УТРО
09.00, 12.00, 15.00, 03.00 НОВОСТИ
09.50 ЖИТЬ ЗДОРОВО! 16+
10.55 МОДНЫЙ ПРИГОВОР 6+
12.15, 17.00, 01.40, 03.05 ВРЕМЯ ПОКАЖЕТ 16+
15.15 ДАВАЙ ПОЖЕНИМСЯ! 16+
16.00 МУЖСКОЕ / ЖЕНСКОЕ 16+
18.00 ВЕЧЕРНИЕ НОВОСТИ
18.40 НА САМОМ ДЕЛЕ 16+
19.45 ПУСТЬ ГОВОРЯТ 16+
21.00 ВРЕМЯ
21.30 Т/С «ИЩЕЙКА» 16+
23.35 ПОЗНЕР 16+
00.40 Д/Ф «ВОТ И СВЕЛА СУДЬБА...» 12+

РОССИЯ 1

05.00, 09.30 УТРО РОССИИ
05.07, 05.35, 06.07, 06.35, 07.07, 07.35, 08.07, 08.35 ВЕСТИ КРАЯ
09.00, 14.30, 21.05 ВЕСТИ. МЕСТНОЕ ВРЕМЯ
09.55 О САМОМ ГЛАВНОМ 12+
11.00, 14.00, 17.00, 20.00 ВЕСТИ
11.30 СУДЬБА ЧЕЛОВЕКА С БОРИСОМ КОРЧЕВНИКОВЫМ 12+
12.40, 18.40 60 МИНУТ 12+
14.55 Т/С «ТАЙНЫ ГОСПОЖИ КИРСАНОВОЙ» 12+
17.15 АНДРЕЙ МАЛАХОВ. ПРЯМОЙ ЭФИР 16+
21.20 Т/С «СКЛИФОСОВСКИЙ» 16+
23.35 ВЕЧЕР С ВЛАДИМИРОМ СОЛОВЬЕВЫМ 12+
02.20 Т/С «ПЫЛЬНАЯ РАБОТА» 16+
04.00 Т/С «СЕМЕЙНЫЙ ДЕТЕКТИВ» 16+

РОССИЯ К

06.30, 07.00, 07.30, 08.30, 10.00, 15.00, 19.30, 23.40 НОВОСТИ КУЛЬТУРЫ 16+
06.35 ПЕШКОМ... 12+
07.05 НЕВСКИЙ КОВЧЕГ. ТЕОРИЯ НЕВОЗМОЖНОГО 12+
07.35, 19.00 Д/С «РУСЬ» 12+
08.00 ЛЕГЕНДЫ МИРОВОГО КИНО 12+
08.40 Х/Ф «КАЖДЫЙ ВЕЧЕР В ОДИННАДЦАТЬ» 12+
10.15 НАБЛЮДАТЕЛЬ 12+
11.10, 00.30 Д/Ф «С ПЕСНЕЙ ПО ЖИЗНИ. ЛЕОНИД УТЕСОВ» 12+
12.15, 02.25 Д/Ф «РОМАН В КАМНЕ» 12+
12.45, 22.10 Х/Ф «РОССИЯ МОЛОДАЯ» 0+
14.05 ЛИНИЯ ЖИЗНИ 12+
15.05 НОВОСТИ. ПОДРОБНО. АРТ 12+
15.20 АГОРА 12+
16.25 Х/Ф «БЕГ» 6+
17.55, 23.25 ЦВЕТ ВРЕМЕНИ 12+
18.05, 01.30 МОСКОВСКАЯ ФИЛАРМОНИЯ ПРЕДСТАВЛЯЕТ 12+
19.45 ГЛАВНАЯ РОЛЬ 12+
20.05 ПРАВИЛА ЖИЗНИ 12+
20.30 СПОКОЙНОЙ НОЧИ,МАЛЫШИ! 0+
20.45 Д/Ф «ПОВЕЛИТЕЛЬ ВРЕМЕНИ. НИКОЛАЙ КОЗЫРЕВ» 12+
21.30 САТИ. НЕСКУЧНАЯ КЛАССИКА... 12+
00.00 МАГИСТР ИГРЫ 12+

НТВ

04.55 Т/С «ВОЗВРАЩЕНИЕ МУХТАРА» 16+
06.30 УТРО. САМОЕ ЛУЧШЕЕ 16+
08.00, 10.00, 13.00, 16.00, 19.00, 23.15 СЕГОДНЯ
08.25, 10.25 Т/С «МОРСКИЕ ДЬЯВОЛЫ. СМЕРЧ» 16+
13.25 ЧРЕЗВЫЧАЙНОЕ ПРОИСШЕСТВИЕ 16+
14.00 МЕСТО ВСТРЕЧИ 16+
16.45 ЗА ГРАНЬЮ 16+
17.50 ДНК 16+
20.00 Т/С «НЕВСКИЙ. ТЕНЬ АРХИТЕКТОРА» 16+
23.35 Т/С «ЗОЛОТОЙ ЗАПАС» 16+

ТВЦ

06.00 НАСТРОЕНИЕ
08.15, 00.35, 02.55 ПЕТРОВКА,38 16+
08.30 Т/С «МАМА-ДЕТЕКТИВ» 12+
10.55 ГОРОДСКОЕ СОБРАНИЕ 12+
11.30, 14.30, 17.50, 22.00, 00.00 СОБЫТИЯ
11.50 Х/Ф «КОГДА-НИБУДЬ НАСТУПИТ ЗАВТРА» 12+
13.40, 05.20 МОЙ ГЕРОЙ 12+
14.50 ГОРОД НОВОСТЕЙ
15.05, 03.10 Т/С «АННА-ДЕТЕКТИВЪ» 12+
17.00 Д/Ф «МУЖЧИНЫ ЛЮДМИЛЫ СЕНЧИНОЙ» 16+
18.10 Х/Ф «КОЛОДЕЦ ЗАБЫТЫХ ЖЕЛАНИЙ» 12+
22.35 СПЕЦИАЛЬНЫЙ РЕПОРТАЖ 16+
23.05 ЗНАК КАЧЕСТВА 16+
00.55 Д/Ф «МИХАЙ ВОЛОНТИР. ЦЫГАНСКОЕ НЕСЧАСТЬЕ» 16+
01.35 Д/Ф «ЗВЕЗДНЫЕ ОБИДЫ» 16+
02.15 Д/Ф «БИТВА ЗА НАСЛЕДСТВО» 12+
04.40 Д/Ф «ГЕОРГИЙ ЖЖЕНОВ. АГЕНТ НАДЕЖДЫ» 12+

СТС

06.00 ЕРАЛАШ 0+
06.05 М/С «ТРИ КОТА» 0+
06.15 М/С «ДРАКОНЫ. ГОНКИ ПО КРАЮ» 6+
07.00 М/С «ТОМ И ДЖЕРРИ» 0+
08.25 Х/Ф «ЧЕГО ХОТЯТ ЖЕНЩИНЫ?» 16+
11.00 Х/Ф «БОЛЬШОЙ И ДОБРЫЙ ВЕЛИКАН» 12+
13.20, 19.00, 19.30 Т/С «СЕМЕЙКА» 16+
20.00 НЕ ДРОГНИ! 16+
21.00 Х/Ф «ОДИНОКИЙ РЕЙН-ДЖЕР» 12+
00.00 КИНО В ДЕТАЛЯХ 18+
01.00 Х/Ф «СЕЛФИ» 16+
03.00 Т/С «ВОРОНИНЫ» 16+
05.00 6 КАДРОВ 16+

РЕН-ТВ

05.00 ТЕРРИТОРИЯ ЗАБЛУЖДЕНИЙ С ИГОРЕМ ПРОКОПЕНКО 16+
06.00 ДОКУМЕНТАЛЬНЫЙ ПРОЕКТ 16+
07.00 С БОДРЫМ УТРОМ! 16+
08.30, 12.30, 16.30, 19.30, 23.00 НОВОСТИ 16+
09.00 Д/Ф «ЗАСЕКРЕЧЕННЫЕ СПИСКИ» 16+
11.00 КАК УСТРОЕН МИР С ТИМОФЕЕМ БАЖЕНОВЫМ 16+
12.00, 16.00, 19.00 112 16+
13.00 ЗАГАДКИ ЧЕЛОВЕЧЕСТВА С ОЛЕГОМ ШИШКИНЫМ 16+
14.00 НЕВЕРОЯТНО ИНТЕРЕСНЫЕ ИСТОРИИ 16+
15.00 ДОКУМЕНТАЛЬНЫЙ СПЕЦПРОЕКТ 16+
17.00 ТАЙНЫ ЧАПМАН 16+
18.00 САМЫЕ ШОКИРУЮЩИЕ ГИПОТЕЗЫ 16+
20.00 Х/Ф «БОГИ ЕГИПТА» 16+
22.25 ВОДИТЬ ПО-РУССКИ 16+
23.25 НЕИЗВЕСТНАЯ ИСТОРИЯ 16+
00.30 Х/Ф «ОТКРЫТОЕ МОРЕ. НОВЫЕ ЖЕРТВЫ» 16+
02.05 Х/Ф «ЧЕСТНАЯ ИГРА» 16+
03.30 Х/Ф «КОРРУПЦИОНЕР» 16+

ТНТ-СИФ

07.00, 07.30 ТНТ. GOLD 16+
07.55, 08.25, 09.00, 09.30, 10.00 Т/С «ИНТЕРНЫ» 16+
10.30, 21.00 ГДЕ ЛОГИКА? 16+
11.30 ДВОЕ НА МИЛЛИОН 16+
12.30, 13.00, 13.30, 14.00, 14.30 Т/С «САШАТАНЯ» 16+
15.00, 15.30, 16.00, 16.30, 17.00, 17.30 Т/С «УНИВЕР» 16+
18.00, 18.30, 19.00, 19.30 Т/С «ДЕВУШКИ С МАКАРОВЫМ» 16+
20.00, 20.30 Т/С «МНЕ ПЛЕВАТЬ, КТО ВЫ» 16+
22.00 Т/С «ДОМАШНИЙ АРЕСТ» 16+
23.30 Х/Ф «КРЕПИСЬ!» 18+
01.25 ТАКОЕ КИНО! 16+
01.55 ИМПРОВИЗАЦИЯ 16+
02.40, 03.30, 04.10 Т/С «НЕРЕАЛЬНЫЙ ХОЛОСТЯК» 16+
04.55 COMEDY БАТТЛ 16+
05.45 ОТКРЫТЫЙ МИКРОФОН 16+
06.35 ТНТ. BEST 16+

МАТЧ-ТВ

06.00, 09.10, 12.30, 15.40, 17.55, 20.55 НОВОСТИ
06.05, 23.00 ВСЕ НА МАТЧ! ПРЯМОЙ ЭФИР
09.15, 12.35 СПЕЦИАЛЬНЫЙ РЕПОРТАЖ 12+
09.35 Х/Ф «ЧЕЛОВЕК ПРЕЗИДЕНТА» 16+
11.30 «ЕСТЬ ТЕМА!» ПРЯМОЙ ЭФИР
12.55, 02.25 ЗИМНИЕ ВИДЫ СПОРТА. ОБЗОР 0+
13.30, 15.45 Т/С «В СОЗВЕЗДИИ СТРЕЛЬЦА» 12+
18.00 «ГРОМКО» ПРЯМОЙ ЭФИР
18.55 БАСКЕТБОЛ. ЕДИНАЯ ЛИГА ВТБ. ЦСКА — «КАЛЕВ» (ЭСТОНИЯ). ПРЯМАЯ ТРАНСЛЯЦИЯ
21.00 Х/Ф «Я, АЛЕКС КРОСС» 16+
23.30 ТОТАЛЬНЫЙ ФУТБОЛ 12+
00.00 Х/Ф «ВОЙНА ЛОГАНА» 16+
01.55 ЧЕЛОВЕК ИЗ ФУТБОЛА 12+
03.00 НОВОСТИ 0+
03.05 Д/Ф «СЕННА» 16+
05.05 ГРОМКО 12+

ЧЕ

06.00, 09.00, 20.00, 22.30, 02.00 УЛЕТНОЕ ВИДЕО 16+
06.15 НА ТРОИХ 16+
07.30 УЛЕТНОЕ ВИДЕО. ЛУЧШЕЕ 16+
14.00 +100500 18+
17.00 ДИЗЕЛЬ ШОУ 16+
23.00 ОПАСНЫЕ СВЯЗИ 18+

ДОМАШНИЙ

06.30, 06.10 6 КАДРОВ 16+
06.40, 04.55 ПО ДЕЛАМ НЕСОВЕРШЕННОЛЕТНИХ 16+
08.45 ДАВАЙ РАЗВЕДЕМСЯ! 16+
09.50, 03.15 ТЕСТ НА ОТЦОВСТВО 16+
12.00, 02.25 Д/С «ПОНЯТЬ. ПРОСТИТЬ» 16+
13.05, 01.30 Д/С «ПОРЧА» 16+
13.35, 02.00 Д/С «ЗНАХАРКА» 16+
14.10, 01.00 Д/С «ВЕРНУ ЛЮБИМОГО» 16+
14.45 Х/Ф «ТОТ, КТО РЯДОМ» 16+
19.00 Х/Ф «ТЕНЬ ПРОШЛОГО» 16+
23.00 Х/Ф «ЖЕНСКИЙ ДОКТОР» 16+
05.45 ДОМАШНЯЯ КУХНЯ 16+

ТВ-3

06.00 МУЛЬТФИЛЬМЫ 0+
09.30, 10.05, 10.40, 11.15, 17.25, 18.00, 18.30, 19.00 Т/С «СЛЕПАЯ» 16+
11.50, 12.25, 13.00, 13.35, 15.45, 16.20, 16.55 Т/С «ГАДАЛКА» 16+
14.10 Т/С «ЗНАКИ СУДЬБЫ» 16+
14.40 МИСТИЧЕСКИЕ ИСТОРИИ 16+
19.30 Т/С «ПЕРЕВАЛ ДЯТЛОВА» 16+
20.30, 21.15, 22.10 Т/С «СВЕРХЪЕСТЕСТВЕННОЕ» 16+
23.00 Х/Ф «ВОЗМЕЗДИЕ» 16+
01.30 Х/Ф «ВЫКУП — МИЛЛИАРД» 16+
03.15, 04.00 ГОРОДСКИЕ ЛЕГЕНДЫ 2012 Г 16+
04.45, 05.30 ТАЙНЫЕ ЗНАКИ 16+

ПЯТЫЙ

05.00, 09.00, 13.00, 17.30, 03.20 ИЗВЕСТИЯ 16+
05.25, 06.10, 06.55, 07.55, 08.50, 09.25, 10.15, 11.05, 12.05, 13.25, 13.30, 14.30, 15.30, 16.25 Т/С «ЧУЖОЙ РАЙ-ОН-2» 12+
17.45, 18.45 Т/С «МОРСКИЕ ДЬЯВОЛЫ-4» 12+
19.45, 20.40, 21.25, 22.20, 00.30, 01.15, 02.05, 02.40 Т/С «СЛЕД» 12+
23.10 Т/С «ВЕЛИКОЛЕПНАЯ ПЯТЕРКА-4» 12+
00.00 ИЗВЕСТИЯ. ИТОГОВЫЙ ВЫПУСК 16+
03.30, 04.05, 04.35 Т/С «ДЕТЕКТИВЫ» 12+

Администрация города приглашает жителей и гостей Пятигорска **22 ЯНВАРЯ** на специализированную продовольственную ярмарку, которая проводится в микрорайоне Белая Ромашка, на ул. Орджоникидзе.

Время работы ярмарки — с 8.00 до 15.00.

Желающих принять участие в городской специализированной продовольственной ярмарке просим обращаться в администрацию Пятигорска: каб. № 425, тел. 33-41-11.

Реклама 16+

ВТОРНИК, 25 ЯНВАРЯ

ПЕРВЫЙ

05.00, 09.25 ДОБРОЕ УТРО
09.00, 12.00, 15.00, 03.00 НОВОСТИ
09.50 ЖИТЬ ЗДОРОВО! 16+
10.55 МОДНЫЙ ПРИГОВОР 6+
12.15, 17.00, 01.25, 03.05 ВРЕМЯ ПОКАЖЕТ 16+
15.15 ДАВАЙ ПОЖЕНИМСЯ! 16+
16.00 МУЖСКОЕ / ЖЕНСКОЕ 16+
18.00 ВЕЧЕРНИЕ НОВОСТИ
18.40 НА САМОМ ДЕЛЕ 16+
19.45 ПУСТЬ ГОВОРЯТ 16+
21.00 ВРЕМЯ
21.30 Т/С «ИЩЕЙКА» 16+
22.35 ДОК-ТОК 16+
23.30 ВЕЧЕРНИЙ УРГАНТ. ЛУЧШЕЕ 16+
00.20 Д/Ф «Я НЕ ВЕРЮ СУДЬБЕ...» 16+

РОССИЯ 1

05.00, 09.30 УТРО РОССИИ
09.00, 14.30, 21.05 ВЕСТИ. МЕСТНОЕ ВРЕМЯ
09.55 О САМОМ ГЛАВНОМ 12+
11.00, 14.00, 17.00, 20.00 ВЕСТИ
11.30 СУДЬБА ЧЕЛОВЕКА С БОРИСОМ КОРЧЕВНИКОВЫМ 12+
12.40, 18.40 60 МИНУТ 12+
14.55 Т/С «ТАЙНЫ ГОСПОЖИ КИРСАНОВОЙ» 12+
17.15 АНДРЕЙ МАЛАХОВ. ПРЯМОЙ ЭФИР 16+
21.20 Т/С «СКЛИФОСОВСКИЙ» 16+
23.35 ВЕЧЕР С ВЛАДИМИРОМ СОЛОВЬЕВЫМ 12+
02.20 Т/С «ПЫЛЬНАЯ РАБОТА» 16+
04.00 Т/С «СЕМЕЙНЫЙ ДЕТЕКТИВ» 16+

РОССИЯ К

06.30, 07.00, 07.30, 10.00, 15.00, 19.30, 23.40 НОВОСТИ КУЛЬТУРЫ 16+
06.35 ПЕШКОМ... 12+
07.05, 20.05 ПРАВИЛА ЖИЗНИ 12+
07.35, 19.00 Д/С «РУСЬ» 12+
08.00 ЛЕГЕНДЫ МИРОВОГО КИНО 12+
08.30 Х/Ф «ДЫМ ОТЕЧЕСТВА» 12+
10.15 НАБЛЮДАТЕЛЬ 12+
11.10, 00.00 ЧЕТЫРЕ ВСТРЕЧИ С ВЛАДИМИРОМ ВЫСОЦКИМ 12+
12.20 Д/Ф «РОМАН В КАМНЕ» 12+
12.45, 22.10 Х/Ф «РОССИЯ МОЛОДАЯ» 0+
14.15 ИГРА В БИСЕР 12+
15.05 НОВОСТИ. ПОДРОБНО. КНИГИ 12+
15.20 ПЕРЕДВИЖНИКИ. ИВАН ШИШКИН 12+
15.45 САТИ. НЕСКУЧНАЯ КЛАССИКА... 12+
16.25 Х/Ф «БЕГ» 6+
18.05, 01.20 МОСКОВСКАЯ ФИЛАРМОНИЯ ПРЕДСТАВЛЯЕТ 12+
19.45 ГЛАВНАЯ РОЛЬ 12+
20.30 СПОКОЙНОЙ НОЧИ,МАЛЫШИ! 0+
20.45 ИСКУССТВЕННЫЙ ОТБОР 12+
21.25 БЕЛАЯ СТУДИЯ 12+
01.05 ЦВЕТ ВРЕМЕНИ 12+
02.15 Д/Ф «ГЛЕБ КОТЕЛЬНИКОВ. СТРОПА ЖИЗНИ» 12+

НТВ

04.55 Т/С «ВОЗВРАЩЕНИЕ МУХТАРА» 16+
06.30 УТРО. САМОЕ ЛУЧШЕЕ 16+
08.00, 10.00, 13.00, 16.00, 19.00, 23.15 СЕГОДНЯ
08.25, 10.25 Т/С «МОРСКИЕ ДЬЯВОЛЫ. СМЕРЧ» 16+
13.25 ЧРЕЗВЫЧАЙНОЕ ПРОИСШЕСТВИЕ 16+
14.00 МЕСТО ВСТРЕЧИ 16+
16.45 ЗА ГРАНЬЮ 16+
17.50 ДНК 16+
20.00 Т/С «НЕВСКИЙ. ТЕНЬ АРХИТЕКТОРА» 16+
23.35 Т/С «ЗОЛОТОЙ ЗАПАС» 16+

ТВЦ

06.00 НАСТРОЕНИЕ
08.10 ДОКТОР И... 16+
08.45 Т/С «МАМА-ДЕТЕКТИВ» 12+
11.10, 00.35, 02.55 ПЕТРОВКА,38 16+
11.30, 14.30, 17.50, 22.00, 00.00 СОБЫТИЯ
11.50 Х/Ф «КОГДА-НИБУДЬ НАСТУПИТ ЗАВТРА» 12+
13.40, 05.20 МОЙ ГЕРОЙ 12+
14.50 ГОРОД НОВОСТЕЙ
15.05, 03.10 Т/С «АННА-ДЕТЕКТИВЪ» 12+
16.55 Д/Ф «ПОСЛЕДНЯЯ ЛЮБОВЬ ВЛАДИМИРА ВЫСОЦКОГО» 12+
18.10 Х/Ф «ГДЕ-ТО НА КРАЮ СВЕТА» 12+
22.35 ЗАКОН И ПОРЯДОК 16+
23.10 Д/Ф «НИКОЛАЙ РЫБНИКОВ. СЛЕПАЯ ЛЮБОВЬ» 16+
00.55 Д/Ф «СТАЛИН ПРОТИВ ЖУКОВА. ТРОФЕЙНОЕ ДЕЛО» 12+
01.35 ХРОНИКИ МОСКОВСКОГО БЫТА 12+
02.15 Д/Ф «БИТВА ЗА НАСЛЕДСТВО» 12+
04.40 Д/Ф «ВЛАДИМИР БАСОВ. ЛЬВИНОЕ СЕРДЦЕ» 12+

СТС

06.00 ЕРАЛАШ 0+
06.05 М/С «ТРИ КОТА» 0+
06.15 М/С «ДРАКОНЫ. ГОНКИ ПО КРАЮ» 6+
07.00 М/С «ТОМ И ДЖЕРРИ» 0+
09.05 Х/Ф «ОДИНОКИЙ РЕЙН-ДЖЕР» 12+
12.00 РУССКИЙ НИНДЗЯ 16+
14.40 Т/С «ИВАНОВЫ-ИВАНОВЫ» 12+
18.35, 19.00, 19.30 Т/С «СЕМЕЙКА» 16+
20.00 Х/Ф «ВОЙНА МИРОВ Z» 12+
22.15 Х/Ф «ВОЙНА МИРОВ» 16+
00.35 Х/Ф «НАЧАЛО» 12+
03.10 Т/С «ВОРОНИНЫ» 16+
05.05 6 КАДРОВ 16+

РЕН-ТВ

05.00, 04.35 ТЕРРИТОРИЯ ЗАБЛУЖДЕНИЙ С ИГОРЕМ ПРОКОПЕНКО 16+
06.00 ДОКУМЕНТАЛЬНЫЙ ПРОЕКТ 16+
07.00 С БОДРЫМ УТРОМ! 16+
08.30, 12.30, 16.30, 19.30, 23.00 НОВОСТИ 16+
09.00, 15.00 Д/Ф «ЗАСЕКРЕЧЕННЫЕ СПИСКИ» 16+
11.00 КАК УСТРОЕН МИР С ТИМОФЕЕМ БАЖЕНОВЫМ 16+
12.00, 16.00, 19.00 112 16+
13.00 ЗАГАДКИ ЧЕЛОВЕЧЕСТВА С ОЛЕГОМ ШИШКИНЫМ 16+
14.00 НЕВЕРОЯТНО ИНТЕРЕСНЫЕ ИСТОРИИ 16+
17.00, 03.50 ТАЙНЫ ЧАПМАН 16+
18.00 САМЫЕ ШОКИРУЮЩИЕ ГИПОТЕЗЫ 16+
20.00 Х/Ф «ГРАНЬ БУДУЩЕГО» 16+
22.10 ВОДИТЬ ПО-РУССКИ 16+
23.25 ЗНАЕТЕ ЛИ ВЫ,ЧТО? 16+
00.30 Х/Ф «МЕДАЛЬОН» 12+
02.05 Х/Ф «ПОЛЕТ ФЕНИКСА» 12+

ТНТ-СИФ

07.00, 07.30 ТНТ. GOLD 16+
07.55, 08.25, 09.00, 09.30, 10.00 Т/С «ИНТЕРНЫ» 16+
10.30, 11.00, 11.30, 12.00, 18.00, 18.30, 19.00, 19.30 Т/С «ДЕВУШКИ С МАКАРОВЫМ» 16+
12.30, 13.00, 13.30, 14.00, 14.30 Т/С «САШАТАНЯ» 16+
15.00, 15.30, 16.00, 16.30, 17.00, 17.30 Т/С «УНИВЕР» 16+
20.00, 20.30 Т/С «МНЕ ПЛЕВАТЬ, КТО ВЫ» 16+
21.00, 01.30 ИМПРОВИЗАЦИЯ 16+
22.00 Т/С «ДОМАШНИЙ АРЕСТ» 16+
23.35 Х/Ф «СЕКСА НЕ БУДЕТ!!!» 18+
02.20, 03.05, 03.50 Т/С «НЕРЕАЛЬНЫЙ ХОЛОСТЯК 2» 16+
04.30 COMEDY БАТТЛ 16+
05.20 ОТКРЫТЫЙ МИКРОФОН 16+
06.10, 06.35 ТНТ. BEST 16+

МАТЧ-ТВ

06.00, 09.10, 12.30, 15.40, 17.55, 21.10 НОВОСТИ
06.05, 18.55, 22.00, 00.45 ВСЕ НА МАТЧ! ПРЯМОЙ ЭФИР
09.15, 12.35 СПЕЦИАЛЬНЫЙ РЕПОРТАЖ 12+
09.35 Х/Ф «ЧЕЛОВЕК ПРЕЗИДЕНТА» 16+
11.30 «ЕСТЬ ТЕМА!» ПРЯМОЙ ЭФИР
12.55 МАТЧБОЛ 16+
13.30, 15.45 Т/С «В СОЗВЕЗДИИ СТРЕЛЬЦА» 12+
18.00 ПРОФЕССИОНАЛЬНЫЙ БОКС. НАОЯ ИНОУЭ ПРОТИВ МАЙКЛА ДАСМАРИНАСА. БОЙ ЗА ТИТУЛ ЧЕМПИОНА МИРА ПО ВЕРСИЯМ WBA И IBF. ТРАНСЛЯЦИЯ ИЗ США 16+
18.25 ПРОФЕССИОНАЛЬНЫЙ БОКС. НОРДИН УБААЛИ ПРОТИВ НОНИТО ДОНЭЙРА. БОЙ ЗА ТИТУЛ ЧЕМПИОНА МИРА ПО ВЕРСИИ WBC. ТРАНСЛЯЦИЯ ИЗ США 16+
19.25 МИНИ-ФУТБОЛ. ЧЕМПИОНАТ ЕВРОПЫ. РОССИЯ — ХОРВАТИЯ. ПРЯМАЯ ТРАНСЛЯЦИЯ ИЗ НИДЕРЛАНДОВ
21.15 СМЕШАННЫЕ ЕДИНОБОРСТВА. UFC. ФРЭНСИС НГАННУ ПРОТИВ СИРИЛА ГАНА. ТРАНСЛЯЦИЯ ИЗ США 16+
22.40 БАСКЕТБОЛ. ЕВРОЛИГА. МУЖЧИНЫ. «РЕАЛ» (ИСПАНИЯ) — УНИКС (РОССИЯ). ПРЯМАЯ ТРАНСЛЯЦИЯ
01.30 ГОЛЕВАЯ НЕДЕЛЯ 0+
02.00 ФРИСТАЙЛ. ФУТБОЛЬНЫЕ БЕЗУМЦЫ 12+
03.00 НОВОСТИ 0+
03.05 ВОЛЕЙБОЛ. ЛИГА ЧЕМПИОНОВ. МУЖЧИНЫ. «ЗЕНИТ» (САНКТ-ПЕТЕРБУРГ,РОССИЯ) — «ВОЙВОДИНА» (СЕРБИЯ) 0+
05.00 Д/Ф «КОГДА ПАПА ТРЕНЕР» 12+

ЧЕ

06.00, 09.00, 20.00, 22.30, 02.00 УЛЕТНОЕ ВИДЕО 16+
06.15 НА ТРОИХ 16+
07.30 УЛЕТНОЕ ВИДЕО. ЛУЧШЕЕ 16+
14.00 +100500 18+
17.00 ДИЗЕЛЬ ШОУ 16+
23.00 ОПАСНЫЕ СВЯЗИ 18+

ДОМАШНИЙ

06.30, 06.15 6 КАДРОВ 16+
06.55, 05.25 ПО ДЕЛАМ НЕСОВЕРШЕННОЛЕТНИХ 16+
09.00 ДАВАЙ РАЗВЕДЕМСЯ! 16+
10.05, 03.45 ТЕСТ НА ОТЦОВСТВО 16+
12.15, 02.55 Д/С «ПОНЯТЬ. ПРОСТИТЬ» 16+
13.20, 02.00 Д/С «ПОРЧА» 16+
13.50, 02.30 Д/С «ЗНАХАРКА» 16+
14.25, 01.30 Д/С «ВЕРНУ ЛЮБИМОГО» 16+
15.00 Х/Ф «КЛЕВЕР ЖЕЛАНИЙ» 16+
19.00 Х/Ф «МОЙ МИЛЫЙ НАЙДЕНЫШ» 16+
23.30 Х/Ф «ЖЕНСКИЙ ДОКТОР» 16+

ТВ-3

06.00 МУЛЬТФИЛЬМЫ 0+
09.30, 10.05, 10.40, 11.15, 17.25, 18.00, 18.30, 19.00 Т/С «СЛЕПАЯ» 16+
11.50, 12.25, 13.00, 13.35, 15.45, 16.20, 16.55 Т/С «ГАДАЛКА» 16+
14.10 Т/С «ЗНАКИ СУДЬБЫ» 16+
14.40 МИСТИЧЕСКИЕ ИСТОРИИ 16+
19.30 Т/С «ПЕРЕВАЛ ДЯТЛОВА» 16+
20.30, 21.15, 22.10 Т/С «СВЕРХЪЕСТЕСТВЕННОЕ» 16+
23.00 Х/Ф «ВЫСОТКА» 18+
01.30, 02.15 ГОРОДСКИЕ ЛЕГЕНДЫ 2012 Г 16+
03.00, 03.45, 04.30, 05.15 ТАЙНЫЕ ЗНАКИ 16+

ПЯТЫЙ

05.00, 09.00, 13.00, 17.30, 03.20 ИЗВЕСТИЯ 16+
05.25, 06.10, 07.00, 08.00 Т/С «ОПЕРА. ХРОНИКИ УБОЙНОГО ОТДЕЛА» 12+
09.25, 10.20, 11.20, 12.15, 13.25, 13.40, 14.35, 15.35, 16.25 Т/С «ДОЗНАВАТЕЛЬ-2» 12+
17.45, 18.45 Т/С «МОРСКИЕ ДЬЯВОЛЫ-4» 12+
19.45, 20.35, 21.25, 22.20, 00.30, 01.15, 02.05, 02.45 Т/С «СЛЕД» 12+
23.10 Т/С «ВЕЛИКОЛЕПНАЯ ПЯТЕРКА-4» 12+
00.00 ИЗВЕСТИЯ. ИТОГОВЫЙ ВЫПУСК 16+
03.30, 04.05, 04.35 Т/С «ДЕТЕКТИВЫ» 12+

Котировки акций ПАО «Россети Северный Кавказ» (торговый код – MRKK) по итогам торгов в ПАО Московская Биржа 17.01.2022

Цена последней сделки (цена покупки), руб.	Средневзвешенная цена, руб.	Цена сделки минимальная, руб.	Цена сделки максимальная, руб.
25,48	25,4	25,26	25,54

№ 1 Реклама

СРЕДА, 26 ЯНВАРЯ

ПЕРВЫЙ

05.00, 09.25 ДОБРОЕ УТРО
09.00, 12.00, 15.00, 03.00 НОВОСТИ
09.50 ЖИТЬ ЗДОРОВО! 16+
10.55 МОДНЫЙ ПРИГОВОР 6+
12.15, 17.00, 01.15, 03.05 ВРЕМЯ ПОКАЖЕТ 16+
15.15 ДАВАЙ ПОЖЕНИМСЯ! 16+
16.00 МУЖСКОЕ / ЖЕНСКОЕ 16+
18.00 ВЕЧЕРНИЕ НОВОСТИ
18.40 НА САМОМ ДЕЛЕ 16+
19.45 ПУСТЬ ГОВОРЯТ 16+
21.00 ВРЕМЯ
21.30 Т/С «ИЩЕЙКА» 16+
22.35 ДОК-ТОК 16+
23.30 ВЕЧЕРНИЙ УРГАНТ. ЛУЧШЕЕ 16+
00.10 Д/Ф «ГОРЬКИЙ ПРИВКУС ЛЮБВИ ФРАУ ШИНДЛЕР» 16+

РОССИЯ 1

05.00, 09.30 УТРО РОССИИ
05.07, 05.35, 06.07, 06.35, 07.07, 07.35, 08.07, 08.35 ВЕСТИ КРАЯ
09.00, 14.30, 21.05 ВЕСТИ. МЕСТНОЕ ВРЕМЯ
09.55 О САМОМ ГЛАВНОМ 12+
11.00, 14.00, 17.00, 20.00 ВЕСТИ
11.30 СУДЬБА ЧЕЛОВЕКА С БОРИСОМ КОРЧЕВНИКОВЫМ 12+
12.40, 18.40 60 МИНУТ 12+
14.55 Т/С «ТАЙНЫ ГОСПОЖИ КИРСАНОВОЙ» 12+
17.15 АНДРЕЙ МАЛАХОВ. ПРЯМОЙ ЭФИР 16+
21.20 Т/С «СКЛИФОСОВСКИЙ» 16+
23.35 ВЕЧЕР С ВЛАДИМИРОМ СОЛОВЬЕВЫМ 12+
02.20 Т/С «ПЫЛЬНАЯ РАБОТА» 16+
04.00 Т/С «СЕМЕЙНЫЙ ДЕТЕКТИВ» 16+

РОССИЯ К

06.30, 07.00, 07.30, 08.30, 10.00, 15.00, 19.30, 23.40 НОВОСТИ КУЛЬТУРЫ 16+
06.35 ПЕШКОМ... 12+
07.05, 20.05 ПРАВИЛА ЖИЗНИ 12+
07.35, 19.00 Д/С «РУСЬ» 12+
08.00 ЛЕГЕНДЫ МИРОВОГО КИНО 12+
08.35 Д/С «ПЕРВЫЕ В МИРЕ» 12+
08.50, 16.35 Х/Ф «БЕРЕГ ЕГО ЖИЗНИ» 12+
10.15 НАБЛЮДАТЕЛЬ 12+
11.10, 00.00 Д/Ф «ДАЙ ЛАПУ, ДРУГ!» 12+
12.00 Д/Ф «ГЛЕБ КОТЕЛЬНИКОВ. СТРОПА ЖИЗНИ» 12+
12.45 Х/Ф «ЗАЛИВ СЧАСТЬЯ» 12+
14.05 ДОРОГИ СТАРЫХ МАСТЕРОВ 12+
14.20 ИСКУССТВЕННЫЙ ОТБОР 12+
15.05 НОВОСТИ. ПОДРОБНО. КИНО 12+
15.20 ДМИТРИЙ ЛИХАЧЕВ «АПОКАЛИПСИС» 12+
15.50 БЕЛАЯ СТУДИЯ 12+
17.40 ЦВЕТ ВРЕМЕНИ 12+
17.55, 01.20 МОСКОВСКАЯ ФИЛАРМОНИЯ ПРЕДСТАВЛЯЕТ 12+
19.45 ГЛАВНАЯ РОЛЬ 12+
20.30 СПОКОЙНОЙ НОЧИ,МАЛЫШИ! 0+
20.45 АБСОЛЮТНЫЙ СЛУХ 12+
21.30 ВЛАСТЬ ФАКТА 12+
22.10 Х/Ф «ДЫМ ОТЕЧЕСТВА» 12+
00.50 Д/Ф «РОМАН В КАМНЕ» 12+
02.25 Д/Ф «ГОСТЬ ИЗ БУДУЩЕГО. ИСАЙЯ БЕРЛИН» 12+

НТВ

04.55 Т/С «ВОЗВРАЩЕНИЕ МУХТАРА» 16+
06.30 УТРО. САМОЕ ЛУЧШЕЕ 16+
08.00, 10.00, 13.00, 16.00, 19.00, 23.15 СЕГОДНЯ
08.25, 10.25 Т/С «МОРСКИЕ ДЬЯВОЛЫ. СМЕРЧ» 16+
13.25 ЧРЕЗВЫЧАЙНОЕ ПРОИСШЕСТВИЕ 16+
14.00 МЕСТО ВСТРЕЧИ 16+
16.45 ЗА ГРАНЬЮ 16+
17.50 ДНК 16+
20.00 Т/С «НЕВСКИЙ. ТЕНЬ АРХИТЕКТОРА» 16+
23.35 ПОЗДНЯКОВ 16+
23.50 КОНЦЕРТ «РУССКАЯ ДУША» 12+
01.25 Т/С «СОСЕДИ» 16+

ТВЦ

06.00 НАСТРОЕНИЕ
08.10 ДОКТОР И... 16+
08.45 Т/С «МАМА-ДЕТЕКТИВ» 12+
11.10, 00.35, 02.55 ПЕТРОВКА,38 16+
11.30, 14.30, 17.50, 22.00, 00.00 СОБЫТИЯ
11.50 Х/Ф «КОГДА-НИБУДЬ НАСТУПИТ ЗАВТРА» 12+
13.40, 05.20 МОЙ ГЕРОЙ 12+
14.50 ГОРОД НОВОСТЕЙ
15.05, 03.10 Т/С «АННА-ДЕТЕКТИВЪ» 12+
17.00 Д/Ф «МУЖЧИНЫ НАТАЛЬИ ГУНДАРЕВОЙ» 16+
18.10 Х/Ф «ЧУДНЫ ДЕЛА ТВОИ, ГОСПОДИ!» 12+
22.35 ХВАТИТ СЛУХОВ! 16+
23.05 Д/С «ДИКИЕ ДЕНЬГИ» 16+
00.55 ПРОЩАНИЕ 16+
01.35 ЗНАК КАЧЕСТВА 16+
02.15 Д/Ф «БИТВА ЗА НАСЛЕДСТВО» 12+
04.40 Д/Ф «ИЯ САВВИНА. ЧТО БУДЕТ БЕЗ МЕНЯ?» 12+

СТС

06.00 ЕРАЛАШ 0+
06.05 М/С «ТРИ КОТА» 0+
06.15 М/С «ДРАКОНЫ. ГОНКИ ПО КРАЮ» 6+
07.00 М/С «ТОМ И ДЖЕРРИ» 0+
09.00, 04.30 Т/С «ВОРОНИНЫ» 16+
10.00 Х/Ф «ВОЙНА МИРОВ Z» 12+
12.20 РУССКИЙ НИНДЗЯ 16+
14.55 Т/С «ИВАНОВЫ-ИВАНОВЫ» 12+
18.30, 19.00, 19.30 Т/С «СЕМЕЙКА» 16+
20.00 Х/Ф «Я — ЛЕГЕНДА» 16+
22.00 Х/Ф «БЕСКОНЕЧНОСТЬ» 16+
00.00 Х/Ф «ОБЛИВИОН» 16+
02.20 Х/Ф «ФОРРЕСТ ГАМП» 16+
04.55 6 КАДРОВ 16+

РЕН-ТВ

05.00 ТЕРРИТОРИЯ ЗАБЛУЖДЕНИЙ С ИГОРЕМ ПРОКОПЕНКО 16+
06.00 ДОКУМЕНТАЛЬНЫЙ ПРОЕКТ 16+
07.00 С БОДРЫМ УТРОМ! 16+
08.30, 12.30, 16.30, 19.30, 23.00 НОВОСТИ 16+
09.00, 15.00 Д/Ф «ЗАСЕКРЕЧЕННЫЕ СПИСКИ» 16+
11.00 КАК УСТРОЕН МИР С ТИМОФЕЕМ БАЖЕНОВЫМ 16+
12.00, 16.00, 19.00 112 16+
13.00, 23.25 ЗАГАДКИ ЧЕЛОВЕЧЕСТВА С ОЛЕГОМ ШИШКИНЫМ 16+
14.00 НЕВЕРОЯТНО ИНТЕРЕСНЫЕ ИСТОРИИ 16+
17.00, 03.15 ТАЙНЫ ЧАПМАН 16+
18.00, 02.25 САМЫЕ ШОКИРУЮЩИЕ ГИПОТЕЗЫ 16+
20.00 Х/Ф «ИЗГОЙ» 12+
00.30 Х/Ф «ЖЕЛЕЗНАЯ ХВАТКА» 16+

ТНТ-СИФ

07.00, 07.30 ТНТ. GOLD 16+
07.55, 08.25, 09.00, 09.30, 10.00 Т/С «ИНТЕРНЫ» 16+
10.30, 11.00, 11.30, 12.00, 18.00, 18.30, 19.00, 19.30 Т/С «ДЕВУШКИ С МАКАРОВЫМ» 16+
12.30, 13.00, 13.30, 14.00, 14.30 Т/С «САШАТАНЯ» 16+
15.00, 15.30, 16.00, 16.30, 17.00, 17.30 Т/С «УНИВЕР» 16+
20.00, 20.30 Т/С «МНЕ ПЛЕВАТЬ, КТО ВЫ» 16+
21.00 Я ТЕБЕ НЕ ВЕРЮ 16+
22.00 Т/С «ДОМАШНИЙ АРЕСТ» 16+
23.35 Х/Ф «ВЕЧЕРНЯЯ ШКОЛА» 16+
01.45 ИМПРОВИЗАЦИЯ 16+
02.35, 03.20, 04.10 Т/С «НЕРЕАЛЬНЫЙ ХОЛОСТЯК 2» 16+
04.55 COMEDY БАТТЛ 16+
05.45 ОТКРЫТЫЙ МИКРОФОН 16+
06.35 ТНТ. BEST 16+

МАТЧ-ТВ

06.00, 09.10, 12.30, 15.40, 17.55, 20.55 НОВОСТИ
06.05, 23.00 ВСЕ НА МАТЧ! ПРЯМОЙ ЭФИР
09.15, 12.35 СПЕЦИАЛЬНЫЙ РЕПОРТАЖ 12+
09.35 Х/Ф «ВОЙНА ЛОГАНА» 16+
11.30 «ЕСТЬ ТЕМА!» ПРЯМОЙ ЭФИР
12.55, 14.50, 15.45 Х/Ф «ЧЕЛОВЕК ПРЕЗИДЕНТА» 16+
16.45, 18.00 Х/Ф «ПОЛИЦЕЙСКАЯ ИСТОРИЯ» 16+
18.55 ВОЛЕЙБОЛ. ЛИГА ЧЕМПИОНОВ. МУЖЧИНЫ. «ДИНАМО» (МОСКВА,РОССИЯ) — «МААСЕЙК» (БЕЛЬГИЯ). ПРЯМАЯ ТРАНСЛЯЦИЯ
21.00 «ТРОЙНОЙ УДАР». КУЛАЧНЫЕ БОИ. ПРЯМАЯ ТРАНСЛЯЦИЯ ИЗ МОСКВЫ
23.30 Х/Ф «ПОЛИЦЕЙСКАЯ ИСТОРИЯ. ЧАСТЬ 2-Я» 16+
02.00 ФРИСТАЙЛ. ФУТБОЛЬНЫЕ БЕЗУМЦЫ 12+
03.00 НОВОСТИ 0+
03.05 ВОЛЕЙБОЛ. ЛИГА ЧЕМПИОНОВ. МУЖЧИНЫ. «КЕНДЗЕЖИН-КОЗЛЕ» (ПОЛЬША) — «ЛОКОМОТИВ» (НОВОСИБИРСК,РОССИЯ) 0+
05.00 БАСКЕТБОЛ. ЕВРОЛИГА. ЖЕНЩИНЫ. УГМК (РОССИЯ) — МБА (РОССИЯ) 0+

ЧЕ

06.00, 09.00, 20.00, 22.30, 02.00 УЛЕТНОЕ ВИДЕО 16+
06.15 НА ТРОИХ 16+
07.00 УЛЕТНОЕ ВИДЕО. ЛУЧШЕЕ 16+
14.00 +100500 18+
17.00 ДИЗЕЛЬ ШОУ 16+
23.00 ОПАСНЫЕ СВЯЗИ 18+

ДОМАШНИЙ

06.30, 06.10 6 КАДРОВ 16+
06.55, 04.55 ПО ДЕЛАМ НЕСОВЕРШЕННОЛЕТНИХ 16+
09.00 ДАВАЙ РАЗВЕДЕМСЯ! 16+
10.05, 03.15 ТЕСТ НА ОТЦОВСТВО 16+
12.15, 02.25 Д/С «ПОНЯТЬ. ПРОСТИТЬ» 16+
13.20, 01.25 Д/С «ПОРЧА» 16+
13.50, 01.55 Д/С «ЗНАХАРКА» 16+
14.25, 00.55 Д/С «ВЕРНУ ЛЮБИМОГО» 16+
15.00 Х/Ф «КРЫЛЬЯ» 16+
19.00 Х/Ф «УСПЕТЬ ВСЕ ИСПРАВИТЬ» 16+
23.00 Х/Ф «ЖЕНСКИЙ ДОКТОР» 16+
05.45 ДОМАШНЯЯ КУХНЯ 16+

ТВ-3

06.00, 05.45 МУЛЬТФИЛЬМЫ 0+
09.30, 10.05, 10.40, 11.15, 17.25, 18.00, 18.30, 19.00 Т/С «СЛЕПАЯ» 16+
11.50, 12.25, 13.00, 13.35, 15.45, 16.20, 16.55 Т/С «ГАДАЛКА» 16+
14.10 Т/С «ЗНАКИ СУДЬБЫ» 16+
14.40 МИСТИЧЕСКИЕ ИСТОРИИ 16+
19.30 Т/С «ПЕРЕВАЛ ДЯТЛОВА» 16+
20.30, 21.15, 22.10 Т/С «СВЕРХЪЕСТЕСТВЕННОЕ» 16+
23.00 Х/Ф «ИГРА ГАННИБАЛА» 18+
01.15, 02.00, 02.45, 03.30 Т/С «ДЕЖУРНЫЙ АНГЕЛ» 16+
04.00, 05.00 ТАЙНЫЕ ЗНАКИ 16+

ПЯТЫЙ

05.00, 09.00, 13.00, 17.30, 03.20 ИЗВЕСТИЯ 16+
05.35, 06.20, 08.00, 09.25, 10.20, 11.15, 12.15, 13.25, 13.35, 14.35, 15.30, 16.25, 07.05 Т/С «ДОЗНАВАТЕЛЬ-2» 12+
17.45, 18.45 Т/С «МОРСКИЕ ДЬЯВОЛЫ-4» 12+
19.45, 20.35, 21.25, 22.20, 00.30, 01.15, 02.05, 02.45 Т/С «СЛЕД» 12+
23.10 Т/С «ВЕЛИКОЛЕПНАЯ ПЯТЕРКА-4» 12+
00.00 ИЗВЕСТИЯ. ИТОГОВЫЙ ВЫПУСК 16+
03.30, 04.05, 04.35 Т/С «ДЕТЕКТИВЫ» 12+

Утерянный диплом ВСГ 5841576, рег. № 24-2686, о высшем образовании, выданный 01.07.2011 г. ФГБОУ ВПО «Пятигорский государственный гуманитарно-технологический университет» на имя **Екатерины Васильевны ЧЕКАЛОВОЙ**, считать недействительным. № 9 Реклама

ЧЕТВЕРГ, 27 ЯНВАРЯ

ПЕРВЫЙ

05.00, 09.25 ДОБРОЕ УТРО
09.00, 12.00, 15.00, 03.00 НОВОСТИ
09.50 ЖИТЬ ЗДОРОВО! 16+
10.55 МОДНЫЙ ПРИГОВОР 6+
12.15, 17.00, 01.20, 03.05 ВРЕМЯ ПОКАЖЕТ 16+
15.15 ДАВАЙ ПОЖЕНИМСЯ! 16+
16.00 МУЖСКОЕ / ЖЕНСКОЕ 16+
18.00 ВЕЧЕРНИЕ НОВОСТИ
18.40 НА САМОМ ДЕЛЕ 16+
19.45 ПУСТЬ ГОВОРЯТ 16+
21.00 ВРЕМЯ
21.30 Т/С «ИЩЕЙКА» 16+
22.35 БОЛЬШАЯ ИГРА 16+
23.30 ВЕЧЕРНИЙ УРГАНТ. ЛУЧШЕЕ 16+
00.10 Д/Ф «НЕВСКИЙ ПЯТАЧОК. ПОСЛЕДНИЙ СВИДЕТЕЛЬ» 12+

РОССИЯ 1

05.00, 09.30 УТРО РОССИИ
05.07, 05.35, 06.07, 06.35, 07.07, 07.35, 08.07, 08.35 ВЕСТИ КРАЯ
09.00, 14.30, 21.05 ВЕСТИ. МЕСТНОЕ ВРЕМЯ
09.55 О САМОМ ГЛАВНОМ 12+
11.00, 14.00, 17.00, 20.00 ВЕСТИ
11.30 СУДЬБА ЧЕЛОВЕКА С БОРИСОМ КОРЧЕВНИКОВЫМ 12+
12.40, 18.40 60 МИНУТ 12+
14.55 Т/С «ТАЙНЫ ГОСПОЖИ КИРСАНОВОЙ» 12+
17.15 АНДРЕЙ МАЛАХОВ. ПРЯМОЙ ЭФИР 16+
21.20 Т/С «СКЛИФОСОВСКИЙ» 16+
23.35 ВЕЧЕР С ВЛАДИМИРОМ СОЛОВЬЕВЫМ 12+
02.20 Т/С «ПЫЛЬНАЯ РАБОТА» 16+
04.00 Т/С «СЕМЕЙНЫЙ ДЕТЕКТИВ» 16+

РОССИЯ К

06.30, 07.00, 07.30, 08.30, 10.00, 15.00, 19.30, 23.40 НОВОСТИ КУЛЬТУРЫ 16+
06.35 ПЕШКОМ... 12+
07.05, 20.05 ПРАВИЛА ЖИЗНИ 12+
07.35, 19.00 Д/С «РУСЬ» 12+
08.00 ЛЕГЕНДЫ МИРОВОГО КИНО 12+
08.35 Д/С «ПЕРВЫЕ В МИРЕ» 12+
08.55, 16.30 Х/Ф «БЕРЕГ ЕГО ЖИЗНИ» 12+
10.15 НАБЛЮДАТЕЛЬ 12+
11.10, 00.00 Д/Ф «СТОЛИЦА ФОНТАНОВ» 12+
12.15 Д/Ф «ГОСТЬ ИЗ БУДУЩЕГО. ИСАЙЯ БЕРЛИН» 12+
12.40 ЦВЕТ ВРЕМЕНИ 12+
12.50 Х/Ф «ЗВЕРОБОЙ» 16+
14.05 ЛИНИЯ ЖИЗНИ 12+
15.05 НОВОСТИ. ПОДРОБНО. ТЕАТР 12+
15.20 ПРЯНИЧНЫЙ ДОМИК 12+
15.50 2 ВЕРНИК 2 12+
17.35, 01.00 КОНЦЕРТ «МОСКОВСКАЯ ФИЛАРМОНИЯ ПРЕДСТАВЛЯЕТ» 12+
19.45 ГЛАВНАЯ РОЛЬ 12+
20.30 СПОКОЙНОЙ НОЧИ,МАЛЫШИ! 0+
20.45 Д/Ф «БЛОКАДА. ИСКУПЛЕНИЕ» 12+
21.30 ЭНИГМА. АНДРЕА БОЧЕЛЛИ 12+
22.15 Д/Ф «МОТИВЫ МОИСЕЯ БЕРЕГОВСКОГО» 12+
02.25 Д/Ф «РОМАН В КАМНЕ» 12+

НТВ

04.50 Т/С «ВОЗВРАЩЕНИЕ МУХТАРА» 16+
06.30 УТРО. САМОЕ ЛУЧШЕЕ 16+
08.00, 10.00, 13.00, 16.00, 19.00, 23.15 СЕГОДНЯ
08.25, 10.25 Т/С «МОРСКИЕ ДЬЯВОЛЫ. СМЕРЧ» 16+
13.25 ЧРЕЗВЫЧАЙНОЕ ПРОИСШЕСТВИЕ 16+
14.00 МЕСТО ВСТРЕЧИ 16+
16.45 ЗА ГРАНЬЮ 16+
17.50 ДНК 16+
20.00 Т/С «НЕВСКИЙ. ТЕНЬ АРХИТЕКТОРА» 16+
23.35 ЧП. РАССЛЕДОВАНИЕ 16+
00.15 ЗАХАР ПРИЛЕПИН. УРОКИ РУССКОГО 12+
00.50 МЫ И НАУКА. НАУКА И МЫ 12+
01.40 Х/Ф «ОШИБКА СЛЕДСТВИЯ» 16+
03.20 Т/С «СОСЕДИ» 16+

ТВЦ

06.00 НАСТРОЕНИЕ
08.15 ДОКТОР И... 16+
08.50 Т/С «МАМА-ДЕТЕКТИВ» 12+
11.10, 00.35, 02.55 ПЕТРОВКА,38 16+
11.30, 14.30, 17.50, 22.00, 00.00 СОБЫТИЯ
11.50 Х/Ф «КОГДА-НИБУДЬ НАСТУПИТ ЗАВТРА» 12+
13.40, 05.20 МОЙ ГЕРОЙ 12+
14.50 ГОРОД НОВОСТЕЙ
15.05, 03.10 Т/С «АННА-ДЕТЕКТИВЪ» 12+
16.55 Д/Ф «ЖЕНЩИНЫ НИКОЛАЯ КАРАЧЕНЦОВА» 16+
18.10 Х/Ф «НА ОДНОМ ДЫХАНИИ» 16+
22.35 10 САМЫХ... 16+
23.05 Д/Ф «ЗАКУЛИСНЫЕ ВОЙНЫ. ЮМОРИСТЫ» 12+
00.55 Д/Ф «ВЛАСТЬ ПОД КАЙФОМ» 16+
01.35 ХРОНИКИ МОСКОВСКОГО БЫТА 16+
02.15 Д/Ф «БИТВА ЗА НАСЛЕДСТВО» 12+
04.40 Д/Ф «ПЕТР АЛЕЙНИКОВ. ЖЕСТОКАЯ,ЖЕСТОКАЯ ЛЮБОВЬ» 12+

СТС

06.00 ЕРАЛАШ 0+
06.05 М/С «ТРИ КОТА» 0+
06.15 М/С «ДРАКОНЫ. ГОНКИ ПО КРАЮ» 6+
07.00 М/С «ТОМ И ДЖЕРРИ» 0+
09.00, 02.50 Т/С «ВОРОНИНЫ» 16+
09.55 Х/Ф «Я — ЛЕГЕНДА» 16+
11.45 РУССКИЙ НИНДЗЯ 16+
14.45 Т/С «ИВАНОВЫ-ИВАНОВЫ» 12+
18.30, 19.00, 19.30 Т/С «СЕМЕЙКА» 16+
20.00 Х/Ф «ИЛЛЮЗИЯ ОБМАНА» 12+
22.10 Х/Ф «ИЛЛЮЗИЯ ОБМАНА-2» 12+
00.45 Х/Ф «ВОЙНА МИРОВ» 16+
05.05 6 КАДРОВ 16+

РЕН-ТВ

05.00, 06.00, 04.25 ДОКУМЕНТАЛЬНЫЙ ПРОЕКТ 16+
07.00 С БОДРЫМ УТРОМ! 16+
08.30, 12.30, 16.30, 19.30, 23.00 НОВОСТИ 16+
09.00 Д/Ф «ЗАСЕКРЕЧЕННЫЕ СПИСКИ» 16+
11.00 КАК УСТРОЕН МИР С ТИМОФЕЕМ БАЖЕНОВЫМ 16+
12.00, 16.00, 19.00 112 16+
13.00, 23.25 ЗАГАДКИ ЧЕЛОВЕЧЕСТВА С ОЛЕГОМ ШИШКИНЫМ 16+
14.00 НЕВЕРОЯТНО ИНТЕРЕСНЫЕ ИСТОРИИ 16+
15.00 НЕИЗВЕСТНАЯ ИСТОРИЯ 16+
17.00, 03.40 ТАЙНЫ ЧАПМАН 16+
18.00, 02.50 САМЫЕ ШОКИРУЮЩИЕ ГИПОТЕЗЫ 16+
20.00 Х/Ф «САБОТАЖ» 16+
22.05 СМОТРЕТЬ ВСЕМ! 16+
00.30 Х/Ф «ЛОВЕЦ СНОВ» 16+

ТНТ-СИФ

07.00, 07.30, 07.55 ТНТ. GOLD 16+
08.25 ПЕРЕЗАГРУЗКА 16+
09.00, 09.30, 10.00 Т/С «ИНТЕРНЫ» 16+
10.30, 11.00, 11.30, 12.00, 18.00, 18.30, 19.00, 19.30 Т/С «ДЕВУШКИ С МАКАРОВЫМ» 16+
12.30, 13.00, 13.30, 14.00, 14.30 Т/С «САШАТАНЯ» 16+
15.00, 15.30, 16.00, 16.30, 17.00, 17.30 Т/С «УНИВЕР» 16+
20.00, 20.30 Т/С «МНЕ ПЛЕВАТЬ, КТО ВЫ» 16+
21.00 ДВОЕ НА МИЛЛИОН 16+
22.00 Т/С «ДОМАШНИЙ АРЕСТ» 16+
23.40 Х/Ф «1+1» 16+
01.50 ИМПРОВИЗАЦИЯ 16+
02.40, 03.30, 04.15, 04.55 Т/С «НЕРЕАЛЬНЫЙ ХОЛОСТЯК 2» 16+
05.45 ОТКРЫТЫЙ МИКРОФОН 16+
06.10, 06.35 ТНТ. BEST 16+

МАТЧ-ТВ

06.00, 09.10, 12.30, 15.40, 17.55, 20.55 НОВОСТИ
06.05, 20.05, 23.30 ВСЕ НА МАТЧ! ПРЯМОЙ ЭФИР
09.15, 12.35, 05.15 СПЕЦИАЛЬНЫЙ РЕПОРТАЖ 12+
09.35 Х/Ф «РОЖДЕННЫЙ ЗАЩИЩАТЬ» 16+
11.30 «ЕСТЬ ТЕМА!» ПРЯМОЙ ЭФИР
12.55 Х/Ф «ПОЛИЦЕЙСКАЯ ИСТОРИЯ» 16+
15.05, 15.45 Х/Ф «ДЕЛО ХРАБРЫХ» 16+
18.00 Х/Ф «КРОВЬ И КОСТЬ» 16+
21.00 «ТРОЙНОЙ УДАР». КИКБОКСИНГ. ПРЯМАЯ ТРАНСЛЯЦИЯ ИЗ МОСКВЫ
23.55 ФУТБОЛ. ЧЕМПИОНАТ МИРА— 2022 Г. ОТБОРОЧНЫЙ ТУРНИР. ЭКВАДОР — БРАЗИЛИЯ. ПРЯМАЯ ТРАНСЛЯЦИЯ
02.00 ФРИСТАЙЛ. ФУТБОЛЬНЫЕ БЕЗУМЦЫ 12+
03.00 НОВОСТИ 0+
03.05 ФУТБОЛ. ЧЕМПИОНАТ МИРА— 2022 Г. ОТБОРОЧНЫЙ ТУРНИР. ЧИЛИ — АРГЕНТИНА. ПРЯМАЯ ТРАНСЛЯЦИЯ
05.30 ТРЕТИЙ ТАЙМ 12+

ЧЕ

06.00, 09.00, 20.00, 22.30, 02.00 УЛЕТНОЕ ВИДЕО 16+
06.15 НА ТРОИХ 16+
07.00 УЛЕТНОЕ ВИДЕО. ЛУЧШЕЕ 16+
14.00 +100500 18+
17.00 ДИЗЕЛЬ ШОУ 16+
23.00 ОПАСНЫЕ СВЯЗИ 18+

ДОМАШНИЙ

06.30, 06.25 6 КАДРОВ 16+
06.50, 05.10 ПО ДЕЛАМ НЕСОВЕРШЕННОЛЕТНИХ 16+
08.55 ДАВАЙ РАЗВЕДЕМСЯ! 16+
10.00, 03.30 ТЕСТ НА ОТЦОВСТВО 16+
12.10, 02.40 Д/С «ПОНЯТЬ. ПРОСТИТЬ» 16+
13.15, 01.45 Д/С «ПОРЧА» 16+
13.45, 02.15 Д/С «ЗНАХАРКА» 16+
14.20, 01.10 Д/С «ВЕРНУ ЛЮБИМОГО» 16+
14.55 Х/Ф «ЕСЛИ ТЫ МЕНЯ ПРОСТИШЬ» 16+
19.00 Х/Ф «ЧЕЛОВЕК БЕЗ СЕРДЦА» 16+
23.15 Х/Ф «ЖЕНСКИЙ ДОКТОР» 16+
06.00 ДОМАШНЯЯ КУХНЯ 16+

ТВ-3

06.00, 05.45 МУЛЬТФИЛЬМЫ 0+
09.30, 10.05, 10.40, 11.15, 17.25, 18.00, 18.30, 19.00 Т/С «СЛЕПАЯ» 16+
11.50, 12.25, 13.00, 13.35, 15.45, 16.20, 16.55 Т/С «ГАДАЛКА» 16+
14.10 Т/С «ЗНАКИ СУДЬБЫ» 16+
14.40 МИСТИЧЕСКИЕ ИСТОРИИ 16+
19.30 Т/С «ПЕРЕВАЛ ДЯТЛОВА» 16+
20.30, 21.15, 22.10 Т/С «СВЕРХЪЕСТЕСТВЕННОЕ» 16+
23.00 Х/Ф «БЕЛАЯ МГЛА» 16+
01.15, 02.00, 02.45, 03.30 Т/С «БАШНЯ» 16+
04.15, 05.00 ТАЙНЫЕ ЗНАКИ 16+

ПЯТЫЙ

05.00, 09.00, 13.00, 17.30, 03.20 ИЗВЕСТИЯ 16+
05.25, 06.05, 06.55, 07.40 Т/С «ДОЗНАВАТЕЛЬ-2» 12+
08.35 ДЕНЬ АНГЕЛА 0+
09.25, 10.20, 11.20, 12.15, 13.25, 13.40, 14.35, 15.35, 16.30 Т/С «КУБА» 12+
17.45, 18.45 Т/С «МОРСКИЕ ДЬЯВОЛЫ-5» 12+
19.45, 20.35, 21.25, 22.20, 00.30, 01.15, 02.05, 02.40 Т/С «СЛЕД» 12+
23.10 Т/С «ВЕЛИКОЛЕПНАЯ ПЯТЕРКА-4» 12+
00.00 ИЗВЕСТИЯ. ИТОГОВЫЙ ВЫПУСК 16+
03.30, 04.05, 04.30 Т/С «ДЕТЕКТИВЫ» 12+

Утерянный аттестат Б3439322 о полном общем образовании, выданный в 2006 г. МБОУ СОШ № 16 г. Пятигорска на имя **Екатерины Васильевны ЧЕКАЛОВОЙ**, считать недействительным.
№ 9 Реклама

Акция

В Пятигорске прошла профилактическая акция, в которой приняли участие сотрудники патрульно-постовой службы ОМВД РФ столицы СКФО, представители администрации и учащиеся старших классов.

Осторожность и еще раз осторожность

Вместе с полицейскими школьники рассказали жителям и гостям города-курорта о самых распространенных видах мошенничества. Отдельное внимание в рамках бесед уделили мерам безопасности при общении с незнакомцами по телефону и в Интернете.

Так, сотрудники полиции рекомендовали гражданам не продолжать диалог с собеседниками, которые пытаются выведать персональную информацию и данные банковских карт. Завершив акцию, организаторы раздали участникам информационные памятки.

Полицейские будни

Новый знакомый оказался мошенником

В отдел полиции Пятигорска обратился 56-летний местный житель с заявлением о том, что его обманул мошенник.

Как рассказал потерпевший, незадолго до происшествия он познакомился с жителем города Краснодара. Во время общения заявитель попросил нового приятеля купить для него лекарства, на что тот согласился и предложил заодно приобрести автомобильные запчасти с хорошей скидкой.

После того, как мужчины обговорили детали, пострадавший в счет оплаты покупки перевел знакомому 245 тысяч рублей. Однако подозреваемый своих обязательств не выполнил и перестал выходить на связь.

Сотрудники уголовного розыска доставили 43-летнего краснодарца в пятигорский отдел внутренних дел, где он признался в содеянном. Гражданин пояснил, что перечисленные заявителем деньги уже успел потратить.

В настоящее время по данному факту следственным отделом ОМВД России по Пятигорску возбуждено уголовное дело по признакам преступления, предусмотренного частью 2 статьи 159 УК РФ (мошенничество).

Это важно знать

Не шутите с огнем!

Помните, что НЕЛЬЗЯ:

☑ курить в постели или сидя в кресле, тем более если выпили спиртное — в таком положении очень легко заснуть. А если вовремя не потушить сигарету, от нее может загореться одежда или мебель;

☑ даже потушенные сигареты не бросайте в урны с бумагами и другими горючими отходами, они могут загореться;

☑ не следует в качестве пепельницы использовать бумажные кульки, коробки от спичек или сигарет;

☑ ни в коем случае нельзя курить в гараже — близость автомобиля и легковоспламеняющихся жидкостей могут спровоцировать пожар;

☑ необходимо следить за тем, чтобы спички или сигареты не попадали в руки маленьким детям.

Правилами противопожарного режима в РФ при эксплуатации электрических приборов ЗАПРЕЩАЕТСЯ:

● эксплуатировать электропровода и кабели с видимыми нарушениями изоляции и со следами термического воздействия;

● пользоваться розетками, рубильниками, другими электроустановочными изделиями с повреждениями;

● эксплуатировать светильники со снятыми колпаками (рассеивателями), предусмотренными конструкцией, а также обертывать электролампы и светильники (с лампами накаливания) бумагой, тканью и другими горючими материалами;

● пользоваться электрическими утюгами, электрическими плитками, электрическими чайниками и другими электронагревательными приборами, не имеющими устройств тепловой защиты, а также при отсутствии или неисправности терморегуляторов, предусмотренных их конструкцией;

● использовать нестандартные (самодельные) электрические электронагревательные приборы и удлинители для питания электроприборов, а также использовать некалиброванные плавкие вставки или другие самодельные аппараты защиты от перегрузки и короткого замыкания;

● размещать (складировать) в электрощитовых, а также ближе 1 метра от электрощитов, электродвигателей и пусковой аппаратуры горючие, легковоспламеняющиеся вещества и материалы;

● при проведении аварийных и других строительно-монтажных и реставрационных работ, а также при включении электроподогрева автотранспорта использовать временную электропроводку, включая удлинители, сетевые фильтры, не предназначенные по своим характеристикам для питания применяемых электроприборов;

● прокладывать электрическую проводку по горючему основанию либо наносить (наклеивать) горючие материалы на электрическую проводку;

● оставлять без присмотра включенными в электрическую сеть электронагревательные приборы, а также другие бытовые электроприборы, в том числе находящиеся в режиме ожидания, за исключением электроприборов, которые могут и (или) должны находиться в круглосуточном режиме работы в соответствии с технической документацией изготовителя.

При использовании печного отопления НЕЛЬЗЯ:

❑ оставлять без присмотра печи, которые топятся, а также поручать надзор за ними детям;

❑ располагать топливо, другие горючие вещества и материалы на предтопочном листе;

❑ применять для розжига печей бензин, керосин, дизельное топливо и другие легковоспламеняющиеся и горючие жидкости;

❑ топить углем, коксом и газом печи, не предназначенные для этих видов топлива;

❑ производить топку печей во время проведения в помещениях собраний и других массовых мероприятий;

❑ использовать вентиляционные и газовые каналы в качестве дымоходов;

❑ перекаливать печи.

Зола и шлак, выгребаемые из топок, должны быть залиты водой и удалены в специально отведенное для них место.

Уважаемые жители и гости Пятигорска!
Берегите себя и своих близких!
Соблюдение требований пожарной безопасности — залог сохранения жизни и здоровья!
При возникновении пожара звоните по телефонам 101 или 112!

Дела дорожные

За минувшую неделю автоинспекторы региона предотвратили поездку 126 водителей, севших за руль в состоянии опьянения.

Пьяных за рулем стало меньше

ГАИ Ставропольского края не ослабляет контроль за ситуацией на дорогах и продолжает пресекать движение нетрезвых автовладельцев. Профилактика так называемых «пьяных» аварий по-прежнему является одной из приоритетных задач ГИБДД.

Так, за прошедшую неделю, автоинспекторы задержали 126 водителей за такое вождение, пятеро из них уличены в том, что сели нетрезвыми за руль повторно.

Факт

В целом по итогам 2021 года дорожные полицейские края задержали 2,5 тысячи водителей в состоянии алкогольного опьянения, более 400 — в наркотическом. 5,6 тысячи автомобилистов не пожелали пройти процедуру медицинского освидетельствования, а в отношении более чем 1 тысячи возбуждены уголовные дела по статье 264.1 УК РФ — за повторное управление транспортом в состоянии опьянения.

Однако работа по профилактике пьянства за рулем, которая активно проводилась в регионе, позволила в 2021 году сократить на 14,8% количество ДТП, совершенных с участием водителей, управлявших автотранспортными средствами с признаками опьянения. Также в сравнении с аналогичным периодом прошлого года на 7,1% уменьшилось количество погибших в ДТП и на 18,4% — число раненых.

Полосу подготовила Татьяна Шишимер

Юбилей

ПЯТИГОРСКАЯ ПРАВДА 85 лет 1937 • 2022

Профи компьютерной верстки

Наступивший 2022-й для «Пятигорской правды» пройдет под знаком юбилея. «Пятигорке» исполняется 85! Начиная подготовку к славной дате, мы предоставляем место на газетных полосах всем, кто так или иначе связан с историей старейшей городской газеты. Кто публиковался на ее страницах, сотрудничал или просто был и остается постоянным читателем. И, конечно же, тем, кто работал в ее коллективе в разные годы.

Автор> Наталья Тарасова

Уже более четверти века хранит верность любимой газете Дина Кульбашина, заведующая компьютерным центром «Пятигорской правды». Пришла весной 1996 года и продолжает оттачивать мастерство в газетном дизайне по сей день. Для нее, профи компьютерной верстки, невыполнимых задач не существует!

До переезда в Пятигорск Дина работала верстальщиком в Кочубеевской районной газете «Звезда Прикубанья». Валерий Петрович Серебрянский, главный редактор, оценив таланты молоденькой сотрудницы, почти сразу назначил ее заведующей производственным отделом. В «Пятигорскую правду» в апреле 1996 года она, дипломированный специалист, пришла с солидным багажом знаний, в том числе и с красным дипломом Московского издательско-полиграфического техникума им. И. Федорова.

С удивлением обнаружив, что компьютерный центр городской газеты работает по старинке, Дина предложила коллегам освоить новую программу Adobe PageMaker. Михаил Иващенко, начальник отдела, принял предложение с воодушевлением. Подключили компьютеры к локальной сети, поменяли и дизайн газеты, и сам алгоритм работы… Тогда, в 1996-м, «Пятигорская правда» выходила в черно-белом варианте два раза в неделю, затем — три раза. В 1998-м появилось приложение «БизнесПятница». Вначале оно было двухцветным, постепенно перешли на полноцвет, что стало настоящим прорывом. Люди работали с огромным воодушевлением. У газеты были высокие тиражи, она пользовалась читательским спросом.

Дина признается, что любит свою работу, которая дает ей возможность профессионально расти и развиваться. И своей дочери Анастасии — студентке Нижегородского государственного университета им. Н. И. Лобачевского, будущему специалисту по рекламе и связям с общественностью, — она всегда говорит, что в свое дело надо вкладывать душу и тогда появятся уважение коллег, признание имеющихся заслуг и, что самое главное, будет большая польза людям.

И еще, добавляет Дина, ей всегда везло с коллективом. Владимир Ольхов, Алексей Панов, Лариса Яковенко, Алла Чеботарева, «многостаночница» (сама и напишет, и наберет, и отредактирует-поправит других авторов) Евгения Пудовкина… Царствие небесное всем этим людям! Так же, как фотокорреспондентам Юрию Александровичу Клишину и Федору Подкобылке.

Дай Бог здоровья известному поэту-лирику Анатолию Трилисову, зам. редактора Геннадию Выхристюку и Елене Куджевой, Олегу Ляхову и Марине Корниловой, Ларисе Токиевой и Марине Гладких, фотокоррам Алексею Улинскому, Александру Певному, обаятельнейшему Александру Мелик-Тангиеву и многим другим коллегам.

Дина с особой благодарностью вспоминает Вадима Александровича Панкова — первого главного редактора возрожденной газеты, который внес огромный вклад в становление и развитие «Пятигорки».

В начале осени 2007 года к руководству «Пятигорской правдой» пришел Сергей Михайлович Дрокин. Он и направил Дину Кульбашину в ноябре 2008-го на курсы повышения квалификации Школы журналистики при МГУ им. Ломоносова. В результате в 2009 году «Пятигорская правда» полностью поменяла дизайн. Появились новые «шапки», выносы, врезы, инфографика…

В 2018 году, когда главным редактором «Пятигорки» стала молодая креативная Мария Гулевская, по инициативе Союза издателей РФ в Пятигорск прибыла команда специалистов из Москвы. Спустя год «Пятигорка» вновь изменила свой облик. Сегодня она смотрится очень современно, стильно, выдержанно. Это газета, как говорят и специалисты, и читатели, которую приятно держать в руках.

От первого лица

Дина Кульбашина,
заведующая компьютерным центром «Пятигорской правды»:

— Газета — труд коллективный:
журналистов, фотографов, корректоров, специалистов рекламного отдела
и, конечно, верстальщиков.
Бывает, засиживаемся допоздна,
а переживаний сколько — чтобы очередной газетный номер ушел в типографию вовремя,
вышел красивым, качественным, интересным, чтобы совпадало цветоделение, не было ошибок…
Работаем в режиме ненормированного дня.
Но все равно я очень люблю свою работу, коллектив, который во все времена
был дружным, сильным, сплоченным.
Считаю себя счастливым человеком и верю: наша любимая газета «Пятигорская правда» будет жить долго-долго!

Номинация «Женщина года в медицине»

Дарующая счастье материнства

Вряд ли что-то на Земле может сравниться со святой миссией женщины стать матерью, подарить миру нового человека! И как благодарны женщины, когда в этот непростой момент рядом оказываются умелые, опытные люди в белых халатах, стоящие у истоков человеческих жизней.

Тридцать два года помогает женщинам обрести счастье материнства высококвалифицированный доктор и чуткий человек — Лариса Вячеславовна Долгова, заведующая обсервационным акушерским отделением № 2, врач акушер-гинеколог ГБУЗ СК «Пятигорский межрайонный родильный дом».

Обсервационное отделение — это мини-роддом в роддоме, в котором пациенткам оказывается высококвалифицированная медицинская помощь на всех сроках беременности, в родах и послеродовом периоде. Работа здесь требует высокого врачебного мастерства, предельной собранности в экстремальных ситуациях, а также чуткости, дешевого тепла и такта.

Важно

За плечами Ларисы Вячеславовны Долговой — многие годы практики: сложнейшие патологии, уникальные операции. А сколько душевных бесед приходится ей проводить, утешая и убеждая женщин не совершать непоправимых ошибок, не впадать в отчаяние, бороться и побеждать! Сколько потом благодарных счастливых глаз, цветов и улыбок от мамочек, считающих ее волшебницей, феей с добрым сердцем и добрыми руками.

— За годы работы в городском роддоме мои руки приняли много тысяч детей! Вы не представляете, какой заряд положительной энергии получаем мы каждый день, а то и по несколько раз подряд, принимая ребенка на белый свет. Тем, наверное, и живем, сохраняя жизненные силы и здоровый оптимизм! — признается Лариса Долгова.

С детства влюбленная в медицину, Лариса Вячеславовна окончила Ставропольский медицинский институт, прошла интернатуру по акушерству и гинекологии и по праву считается высококлассным специалистом в своей области.

Ее профессия непроста. Необходимо обладать особым складом характера, терпением, спокойствием, добротой и в то же время твердостью, способностью быстро принимать решения, огромным чувством ответственности. Врачом акушером-гинекологом непременно должен быть тот, кто всем сердцем предан своему делу, кто осознает всю важность и серьезность профессии, не боится трудностей и согласен всю свою жизнь посвятить людям.

Именно такова доктор Лариса Вячеславовна Долгова, награжденная за многолетний труд Почетной грамотой Министерства здравоохранения Российской Федерации.

Понимая, что медицина не стоит на месте, она постоянно учится, повышает свой профессиональный уровень, участвуя в разного уровня конференциях и семинарах.

Лариса Вячеславовна Долгова занимается педагогической деятельностью, читает лекции, проводит занятия на курсах усовершенствования врачей-гинекологов.

Факт

Лариса Вячеславовна оказывает квалифицированную медицинскую помощь женщинам на дому, занимается профилактикой осложнений беременности, родов и послеродового периода, ведет санитарно-просветительскую работу по пропаганде здорового образа жизни среди молодежи.

С 9 октября 2020 года по настоящее время учреждение перепрофилировано для оказания медицинской помощи пациентам с новой коронавирусной инфекцией (COVID-19), с подозрением на новую коронавирусную инфекцию (COVID-19), внебольничными пневмониями, гриппом и острыми респираторными вирусными инфекциями.

В период эпидемии коронавируса COVID-19 Лариса Долгова зарекомендовала себя как профессионал высокого класса, человек героической самоотдачи и самоотверженности. С первых дней она работает на переднем плане в борьбе с коварным вирусом, каждый раз рискуя своим здоровьем и жизнью.

«Чтобы сердце горело, дней своих не жалей, делай доброе дело для здоровья людей!» — таков жизненный девиз Ларисы Вячеславовны Долговой, участвующей в конкурсе «Женщина года — 2021» в номинации «Женщина года в медицине».

Материалы подготовила Татьяна ЛИТВИНОВА, председатель Совета женщин г. Пятигорска, заслуженный работник культуры РФ.

Номинация «Женщина года в культуре»

Жизнь, наполненная музыкой

С юных лет Светлана не просто любила музыку, а растворялась в ней. Музыка в детском сознании могла выразить чувства, неподвластные словам. Пальцы семилетней Светы касались клавиш, и сердце наполнялось счастьем.

Любовь к музыке усилилась, когда Светлана Куликова с отличием окончила Минераловодское краевое музыкальное училище имени В. И. Сафонова, а затем поступила в Астраханскую государственную консерваторию, где получила большой запас знаний и опыта как концертного исполнителя, так и педагога, поскольку совмещала учебу с работой в двух музыкальных школах города Астрахани в качестве преподавателя и концертмейстера.

К сведению

Вот уже двадцать лет Светлана Николаевна передает свой огромный опыт и любовь к музыке учащимся Пятигорской детской музыкальной школы № 1, ныне Детской школы искусств им. В. И. Сафонова.

Многие воспитанники талантливого педагога продолжают свое профессиональное образование в лучших музыкальных ссузах и вузах России, таких как: Московская государственная консерватория им. П. И. Чайковского, Российская Академия музыки имени Гнесиных, а также высшие музыкальные заведения Германии, Норвегии и других стран.

— Меня очень радует, что мои ученики продолжают то нужное и благородное дело, которому я когда-то решила посвятить свою жизнь! — признается Светлана Николаевна.

Талантливый педагог, любимица ребят, Светлана Куликова умеет в каждом юном воспитаннике разглядеть искру таланта и развить ее.

Ее ученики становятся победителями профессиональных конкурсов различных уровней, лауреатами музыкальных фестивалей.

— Среди последних ярких творческих событий хочется отметить участие моей воспитанницы Ксении Пимичевой в Международном фестивале «Мариинский — Владикавказ» при участии Народного артиста России Валерия Гергиева, на которого она произвела очень хорошее впечатление. Валерий Абесалович пригласил ее в следующем году выступить с симфоническим оркестром Мариинского театра, — делится Светлана Куликова.

Достоверно

Международный юношеский конкурс пианистов им. В. И. Сафонова стал своеобразным брендом города Пятигорска и Ставропольского края. Он собирает участников из разных уголков России и зарубежья. Светлана Николаевна Куликова принимает активное участие в организации и проведении этого конкурса и гордится тем, что в числе лауреатов — ее одаренные ученики.

Как концертмейстер Светлана Николаевна Куликова — непременный участник различных музыкальных проектов. Среди них Международный театрально-музыкальный фестиваль и конкурс вокалистов «Эолова арфа», в котором принимают участие артисты из различных музыкальных театров России и зарубежья.

Кроме педагогической и концертмейстерской деятельности, Светлана Куликова занимается методической работой. В январе 2020 года она приняла участие в IV Краевой научно-методической конференции, по итогам которой в сборник материалов вошел ее доклад «Развитие музыкального образования в России на современном этапе. Проблемы и особенности».

Многогранность музыкальной деятельности дает ей возможность обогащать свой педагогический опыт и передавать его своим ученикам.

Осенью 2021 года С. Н. Куликова стала победителем в окружном этапе Общероссийского конкурса «Лучший преподаватель детской школы искусств» (Нальчик, КБР), учредителем и организатором которого является Министерство культуры РФ, а в декабре 2021 г. была удостоена высокого звания лауреата общероссийского конкурса «Лучший преподаватель детской школы искусств» в городе Москве.

— Развивать высококультурную личность в каждом ребенке — вот цель, которую я ставлю для себя в своей любимой работе, — признается Светлана Николаевна Куликова. **— Мое жизненное кредо — «Быть достойной своего высокого призвания — Учитель музыки»!**

Вопрос-ответ

Планы по воде

Уже больше двух десятков лет живем в 21 веке, а с подачей воды постоянные проблемы. Да и сети — ливневые, водопроводные, канализационные — требуют масштабной реконструкции. Хотелось бы узнать о ближайших планах региональных властей на этот счет.

Игорь ПРИЛЕПИН, хутор Садовый

На днях совещание, посвященное реализации региональной программы развития водоснабжения, провел губернатор Владимир Владимиров.

— Программа, которую мы сформировали, действует уже четвертый год. Она помогает комплексно решать вопросы, напрямую связанные с комфортом многих тысяч наших земляков. График работ на 2022 год сформирован. Профильному министерству, главам территорий необходимо брать на контроль сроки ввода в эксплуатацию новых объектов. От этого зависит и качество водоснабжения, а следовательно — социальное самочувствие жителей Ставрополья, — подчеркнул Владимир Владимиров.

Факты

В 2021 году в рамках программы было построено, реконструировано и отремонтировано 110 километров водопроводных сетей. Это позволило улучшить водоснабжение и водоотведение для 116 тысяч жителей в 50 населенных пунктах края. На эти цели из федерального и краевого бюджетов было выделено около 2 миллиардов рублей.

Работы продолжатся в 2022 году. Запланированы в том числе реконструкция и строительство ливневой канализации в Пятигорске, строительство сетей канализации и дождевой канализации в Ставрополе. Кроме того, в 2022—2023 годах будут спроектированы еще 35 объектов.

Выполнение всего комплекса запланированных работ позволит к концу 2024 года улучшить состояние сетей водоснабжения и водоотведения, которые обслуживают более чем 650 тысяч человек в 120 населенных пунктах Ставрополья.

Все о гаражной амнистии

Осенью минувшего года в России вступил в силу закон о гаражной амнистии. Расскажите, пожалуйста, каждый ли гараж подходит под этот закон и как мне оформить свой.

Николай ВАЛЯЕВ, автолюбитель

Так называемая «гаражная амнистия» дает возможность зарегистрировать право собственности на гараж в Едином государственном реестре недвижимости (ЕГРН). Документ предусматривает возможность оформления не только самого гаража, но и бесплатного предоставления земли под ним.

Вы сможете оформить гараж в собственность при соблюдении одновременно трех условий: гараж является капитальным, то есть имеет прочную связь с землей; построен до вступления в силу действующего Градостроительного кодекса РФ (до 29.12.2004); не признан самовольной постройкой по суду или решению органа местного самоуправления.

Прежде чем начать оформление, тщательно изучите все документы, которые у вас есть и которые могут иметь хоть какое-то отношение к вашему гаражу. Любые справки, решения, технические описания могут стать основанием для оформления прав на гараж. Также можно обратиться в местное БТИ, у них на хранении могут быть документы, содержащие описание объекта. Возможно, это позволит вам избежать расходов на кадастровые работы по подготовке технического плана гаража, советуют в Росреестре.

В случае если земельный участок под гаражом не стоит на кадастровом учете, вам предстоит его образовать. Вы можете этого не делать, сразу приступив к подготовке схемы границ участка. Однако нужно иметь в виду, что в соответствии с Земельным кодексом схему нельзя готовить там, где утвержден проект межевания. После оформления схемы расположения земельного участка вам нужно обратиться в орган публичной власти, который распоряжается земельным участком под вашим гаражом.

На основании положительного решения вы идете к кадастровому инженеру и просите его подготовить межевой план земельного участка и технический план гаража. Когда документы готовы, нужно обратиться в Росреестр для постановки земельного участка на государственный кадастровый учет. Это можно сделать в МФЦ либо подать документы в электронном виде. По результатам данной процедуры вы получите выписку из ЕГРН на земельный участок под вашим гаражом.

Для того чтобы завершить оформление прав и на земельный участок, и на гараж, необходимо официально отправить в администрацию решение о предварительном согласовании предоставления земельного участка; выписку из ЕГРН на земельный участок; технический план на гараж.

Администрация, в свою очередь, должна принять решение о предоставлении земельного участка в собственность бесплатно; подать в Росреестр заявление о регистрации права собственности на земельный участок, о государственном кадастровом учете гаража и о регистрации права собственности на гараж; передать выписки из ЕГРН, подтверждающие регистрацию прав на гараж и землю.

Получив выписку из ЕГРН на земельный участок и гараж, вы можете быть уверенными, что официально стали его собственником.

Кадастровая переоценка стартовала

Слышала от соседей, что в России началась кампания по переоценке земли. Правда ли это? И что делать мне как правообладателю земельного участка?

Мария ЧЕРКАСОВА, поселок Свободы, Пятигорск

В 2022 году в России стартовала массовая переоценка всех земельных участков независимо от категории земель.

Ранее решение о проведении кадастровой оценки каждый регион принимал самостоятельно, однако делать это нужно было не реже, чем раз в пять лет. Эти сроки далеко не всегда соблюдались. Такой порядок приводил к несправедливому распределению налоговой нагрузки в разных регионах по однотипным объектам недвижимости. С 1 января 2022 года все субъекты Российской Федерации перешли на единую периодичность проведения работ по определению кадастровой стоимости объектов недвижимости.

На Ставрополье массовая кадастровая оценка в этом году охватит 1,2 миллиона земельных участков всех категорий, а в 2023-м — 1,7 миллиона объектов недвижимости.

Важно

Все правообладатели земельных участков и заинтересованные лица должны проверить сведения об объектах, содержащиеся в Едином государственном реестре недвижимости (ЕГРН) и в случае выявления противоречий с характеристиками, указанными в имеющихся на объект недвижимости документах, внести соответствующие изменения в ЕГРН. Кроме того, в целях сбора и обработки информации, необходимой для определения кадастровой стоимости, предоставить в «Ставкрайимущество», подведомственную организацию Министерства имущественных отношений Ставропольского края, декларации о характеристиках соответствующих объектов недвижимости. Подробнее о подаче декларации по ссылке: http://гко26.рф/декларация-об-объектах-недвижимости/.

Полосу подготовила Наталья Тарасова

ПЯТНИЦА, 28 ЯНВАРЯ

ПЕРВЫЙ

05.00, 09.25 ДОБРОЕ УТРО
09.00, 12.00, 15.00 НОВОСТИ
09.50 ЖИТЬ ЗДОРОВО! 16+
10.55, 02.10 МОДНЫЙ ПРИГОВОР 6+
12.15, 17.00 ВРЕМЯ ПОКАЖЕТ 16+
15.15, 03.00 ДАВАЙ ПОЖЕНИМСЯ! 16+
16.00, 03.40 МУЖСКОЕ / ЖЕНСКОЕ 16+
18.00 ВЕЧЕРНИЕ НОВОСТИ
18.40 ЧЕЛОВЕК И ЗАКОН 16+
19.45 ПОЛЕ ЧУДЕС 16+
21.00 ВРЕМЯ
21.30 СВОЯ КОЛЕЯ. КО ДНЮ РОЖДЕНИЯ ВЛАДИМИРА ВЫСОЦКОГО 16+
23.20 ВЕЧЕРНИЙ УРГАНТ 16+
00.15 Д/Ф «ГРАЖДАНИН КИТАНО» 16+
01.25 НАЕДИНЕ СО ВСЕМИ 16+
05.00 Д/С «РОССИЯ ОТ КРАЯ ДО КРАЯ» 12+

РОССИЯ 1

05.00, 09.30 УТРО РОССИИ
05.07, 05.35, 06.07, 06.35, 07.07, 07.35, 08.07, 08.35 ВЕСТИ КРАЯ
09.00, 14.30, 21.05 ВЕСТИ. МЕСТНОЕ ВРЕМЯ
09.55 О САМОМ ГЛАВНОМ 12+
11.00, 14.00, 17.00, 20.00 ВЕСТИ
11.30 СУДЬБА ЧЕЛОВЕКА С БОРИСОМ КОРЧЕВНИКОВЫМ 12+
12.40, 18.40 60 МИНУТ 12+
14.55 Т/С «ТАЙНЫ ГОСПОЖИ КИРСАНОВОЙ» 12+
17.15 АНДРЕЙ МАЛАХОВ. ПРЯМОЙ ЭФИР 16+
21.20 Т/С «СКЛИФОСОВСКИЙ» 16+
01.45 XX ТОРЖЕСТВЕННАЯ ЦЕРЕМОНИЯ ВРУЧЕНИЯ НАЦИОНАЛЬНОЙ КИНЕМАТОГРАФИЧЕСКОЙ ПРЕМИИ «ЗОЛОТОЙ ОРЕЛ». ПРЯМАЯ ТРАНСЛЯЦИЯ
04.10 Т/С «СЕМЕЙНЫЙ ДЕТЕКТИВ» 16+

РОССИЯ К

06.30, 07.00, 07.30, 08.30, 10.00, 15.00, 19.30, 23.40 НОВОСТИ КУЛЬТУРЫ 16+
06.35 ПЕШКОМ... 12+
07.05 ПРАВИЛА ЖИЗНИ 12+
07.35, 19.00 Д/С «РУСЬ» 12+
08.00 ЛЕГЕНДЫ МИРОВОГО КИНО 12+
08.35 Д/С «ПЕРВЫЕ В МИРЕ» 12+
08.55, 16.25 Х/Ф «БЕРЕГ ЕГО ЖИЗНИ» 12+
10.15 Х/Ф «ГАРМОНЬ» 0+
11.10 ВСТРЕЧА В КОНЦЕРТНОЙ СТУДИИ «ОСТАНКИНО» ВАСИЛИЕМ ЛАНОВЫМ (КАТ12+)
12.30 Д/Ф «РОМАН В КАМНЕ» 12+
13.00 Х/Ф «ЗВЕРОБОЙ» 16+
14.15 ВЛАСТЬ ФАКТА 12+
15.05 ПИСЬМА ИЗ ПРОВИНЦИИ 12+
15.35 ЭНИГМА. АНДРЕА БОЧЕЛЛИ 12+
16.15 ЦВЕТ ВРЕМЕНИ 12+
17.30, 02.00 МОСКОВСКАЯ ФИЛАРМОНИЯ ПРЕДСТАВЛЯЕТ 12+
18.20 БИЛЕТ В БОЛЬШОЙ 12+
19.45 СМЕХОНОСТАЛЬГИЯ 12+
20.15 ЛИНИЯ ЖИЗНИ 12+
21.10 Х/Ф «СТАРОМОДНАЯ КОМЕДИЯ» 12+
22.45 2 ВЕРНИК 2 12+
00.00 Х/Ф «КИТАЙСКИЙ СИНДРОМ» 12+
02.45 М/Ф «ВЕЛИКОЛЕПНЫЙ ГОША» 12+

НТВ

04.55 Т/С «ВОЗВРАЩЕНИЕ МУХТАРА» 16+
06.30 УТРО. САМОЕ ЛУЧШЕЕ 16+
08.00, 10.00, 13.00, 16.00, 19.00 СЕГОДНЯ
08.25, 10.25 Т/С «МОРСКИЕ ДЬЯВОЛЫ. СМЕРЧ» 16+
13.25 ЧРЕЗВЫЧАЙНОЕ ПРОИСШЕСТВИЕ 16+
14.00 МЕСТО ВСТРЕЧИ 16+
16.45 ДНК 16+
17.55 ЖДИ МЕНЯ 12+
20.00 Т/С «НЕВСКИЙ. ТЕНЬ АРХИТЕКТОРА» 16+
23.20 СВОЯ ПРАВДА 16+
01.20 КВАРТИРНЫЙ ВОПРОС 0+
02.20 Т/С «СОСЕДИ» 16+

ТВЦ

06.00 НАСТРОЕНИЕ
08.10, 11.50 Х/Ф «ЧУДНЫ ДЕЛА ТВОИ, ГОСПОДИ!» 12+
11.30, 14.30, 17.50 СОБЫТИЯ
12.30, 15.05 Х/Ф «НЕ ПРИХОДИ КО МНЕ ВО СНЕ» 12+
14.50 ГОРОД НОВОСТЕЙ
16.55 Д/Ф «ЛЮБОВНЫЕ ИСТОРИИ. СЕРДЦУ НЕ ПРИКАЖЕШЬ» 12+
18.10, 03.35 Х/Ф «КОГДА ПОЗОВЕТ СМЕРТЬ» 12+
20.00 Х/Ф «РОКОВОЕ SMS» 12+
22.00 В ЦЕНТРЕ СОБЫТИЙ 16+
23.15 КАБАРЕ «ЧЕРНЫЙ КОТ» 16+
01.05 Д/Ф «ЧАРУЮЩИЙ АКЦЕНТ» 12+
01.45 Х/Ф «ЧЕРНЫЙ ПРИНЦ» 6+
03.20 ПЕТРОВКА,38 16+

СТС

06.00 ЕРАЛАШ 0+
06.05 М/С «ТРИ КОТА» 0+
06.15 М/С «ДРАКОНЫ. ГОНКИ ПО КРАЮ» 6+
07.00 М/С «ТОМ И ДЖЕРРИ» 0+
09.00 Х/Ф «ИЛЛЮЗИЯ ОБМАНА» 12+
11.10 Х/Ф «ИЛЛЮЗИЯ ОБМАНА-2» 12+
13.40 ШОУ «УРАЛЬСКИХ ПЕЛЬМЕНЕЙ» 16+
21.00 Х/Ф «Т/С «ОХОТНИКИ ЗА ПРИВИДЕНИЯМИ» 16+
23.20 Х/Ф «МАЛЬЧИШНИК В ВЕГАСЕ» 16+
01.15 Х/Ф «ПАПА-ДОСВИДОС» 16+
03.10 Х/Ф «ГЕРОЙ СУПЕРМАРКЕТА» 12+
04.35 Т/С «ВОРОНИНЫ» 16+
04.55 6 КАДРОВ 16+

РЕН-ТВ

05.00, 06.00, 09.00 ДОКУМЕНТАЛЬНЫЙ ПРОЕКТ 16+
07.00 С БОДРЫМ УТРОМ! 16+
08.30, 12.30, 16.30, 19.30 НОВОСТИ 16+
11.00 КАК УСТРОЕН МИР С ТИМОФЕЕМ БАЖЕНОВЫМ 16+
12.00, 16.00, 19.00 112 16+
13.00 ЗАГАДКИ ЧЕЛОВЕЧЕСТВА С ОЛЕГОМ ШИШКИНЫМ 16+
14.00 НЕВЕРОЯТНО ИНТЕРЕСНЫЕ ИСТОРИИ 16+
15.00 Д/Ф «ЗАСЕКРЕЧЕННЫЕ СПИСКИ» 16+
17.00 ТАЙНЫ ЧАПМАН 16+
18.00 САМЫЕ ШОКИРУЮЩИЕ ГИПОТЕЗЫ 16+
20.00 Х/Ф «ГЛАДИАТОР» 16+
23.25 Х/Ф «ЛЕГЕНДА О ЗЕЛЕНОМ РЫЦАРЕ» 18+
01.55 Х/Ф «САБОТАЖ» 16+
03.35 Х/Ф «КАСКАДЕРЫ» 16+

ТНТ-СИФ

07.00, 07.30 ТНТ. GOLD 16+
07.55, 08.25, 09.00, 09.30, 10.00 Т/С «ИНТЕРНЫ» 16+
10.30, 11.00, 11.30, 12.00 Т/С «ДЕВУШКИ С МАКАРОВЫМ» 16+
12.30, 13.00, 13.30, 14.00, 14.30 Т/С «САШАТАНЯ» 16+
15.00, 15.30, 16.00, 16.30 Т/С «УНИВЕР» 16+
17.00 Я ТЕБЕ НЕ ВЕРЮ 16+
18.00, 19.00 ОДНАЖДЫ В РОССИИ. СПЕЦДАЙДЖЕСТ 16+
20.00 ОДНАЖДЫ В РОССИИ 16+
21.00 КОМЕДИ КЛАБ 16+
22.00, 04.55, 05.45 ОТКРЫТЫЙ МИКРОФОН 16+
23.00 ИМПРОВИЗАЦИЯ. КОМАНДЫ 16+
00.00 ТАКОЕ КИНО! 16+
00.30 Х/Ф «НЕЦЕЛОВАННАЯ» 16+
02.20, 03.10 ИМПРОВИЗАЦИЯ 16+
04.00 COMEDY БАТТЛ 16+
06.30 ТНТ. BEST 16+

МАТЧ-ТВ

06.00, 08.40, 12.30, 15.00, 17.55, 20.55 НОВОСТИ
06.05, 18.00, 23.15 ВСЕ НА МАТЧ! ПРЯМОЙ ЭФИР
08.45 Х/Ф «ДЕЛО ХРАБРЫХ» 16+
11.30 «ЕСТЬ ТЕМА!» ПРЯМОЙ ЭФИР
12.35 СПЕЦИАЛЬНЫЙ РЕПОРТАЖ 12+
12.55, 15.05 Х/Ф «ПОЛИЦЕЙСКАЯ ИСТОРИЯ. ЧАСТЬ 2-Я» 16+
15.30 СМЕШАННЫЕ ЕДИНОБОРСТВА. ONE FC. АНАТОЛИЙ МАЛЫХИН ПРОТИВ КИРИЛЛА ГРИЩЕНКО. МАРАТ ГРИГОРЯН ПРОТИВ ЧИНГИЗА АЛЛАЗОВА. ПРЯМАЯ ТРАНСЛЯЦИЯ ИЗ СИНГАПУРА
18.55 БАСКЕТБОЛ. ЕВРОЛИГА. МУЖЧИНЫ. УНИКС (РОССИЯ) — ЦСКА (РОССИЯ). ПРЯМАЯ ТРАНСЛЯЦИЯ
21.00 «ТРОЙНОЙ УДАР». СМЕШАННЫЕ ЕДИНОБОРСТВА. ПРЯМАЯ ТРАНСЛЯЦИЯ ИЗ МОСКВЫ
23.35 ТОЧНАЯ СТАВКА 16+
23.55 ФУТБОЛ. ЧЕМПИОНАТ МИРА 2022 Г. ОТБОРОЧНЫЙ ТУРНИР. КОЛУМБИЯ — ПЕРУ. ПРЯМАЯ ТРАНСЛЯЦИЯ
02.00 ФУТБОЛ. ЧЕМПИОНАТ МИРА— 2022 Г. ОТБОРОЧНЫЙ ТУРНИР. ВЕНЕСУЭЛА — БОЛИВИЯ. ПРЯМАЯ ТРАНСЛЯЦИЯ
03.00 НОВОСТИ 0+
03.05 БАСКЕТБОЛ. ЕВРОЛИГА. МУЖЧИНЫ. «ЗЕНИТ» (РОССИЯ) — «АНАДОЛУ ЭФЕС» (ТУРЦИЯ) 0+
05.00 ХОККЕЙ. НХЛ. «ДАЛЛАС СТАРЗ» — «ВАШИНГТОН КЭПИТАЛЗ». ПРЯМАЯ ТРАНСЛЯЦИЯ

ЧЕ

06.00, 09.00, 17.00, 01.30 УЛЕТНОЕ ВИДЕО 16+
06.15 НА ТРОИХ 16+
07.00 УЛЕТНОЕ ВИДЕО. ЛУЧШЕЕ 16+
14.00, 20.00, 23.00 +100500 18+
23.30 ІТОПЧИК 16+

ДОМАШНИЙ

06.30, 06.15 6 КАДРОВ 16+
06.50, 05.00 ПО ДЕЛАМ НЕСОВЕРШЕННОЛЕТНИХ 16+
08.55 ДАВАЙ РАЗВЕДЕМСЯ! 16+
10.00, 03.20 ТЕСТ НА ОТЦОВСТВО 16+
12.10, 02.30 Д/С «ПОНЯТЬ. ПРОСТИТЬ» 16+
13.15, 01.30 Д/С «ПОРЧА» 16+
13.45, 02.00 Д/С «ЗНАХАРКА» 16+
14.20, 01.00 Д/С «ВЕРНУ ЛЮБИМОГО» 16+
14.55 Х/Ф «МОЙ ЛЮБИМЫЙ ВРАГ» 16+
19.00 Х/Ф «СТАНЬ МОЕЙ ТЕНЬЮ»
23.00 Х/Ф «ЖЕНСКИЙ ДОКТОР» 16+
05.50 ДОМАШНЯЯ КУХНЯ 16+

ТВ-3

06.00, 05.45 МУЛЬТФИЛЬМЫ 0+
09.30, 10.05, 10.40, 11.15 Т/С «СЛЕПАЯ» 16+
11.50 НОВЫЙ ДЕНЬ 12+
12.25, 13.00, 13.35, 15.45, 16.20, 16.55 Т/С «ГАДАЛКА» 16+
14.10 Т/С «ЗНАКИ СУДЬБЫ» 16+
14.40 ВЕРНУВШИЕСЯ 16+
17.25, 18.00, 18.30, 19.00 Т/С «УИДЖИ» 16+
19.30 Х/Ф «ИНОСТРАНЕЦ» 16+
21.45 Х/Ф «УЦЕЛЕВШАЯ» 16+
23.45 Х/Ф «ЭКСПЕРИМЕНТ «ОФИС» 18+
01.30 Х/Ф «ВЫСОТКА» 18+
03.15, 04.00, 05.00 ДНЕВНИК ЭКСТРАСЕНСА С ФАТИМОЙ ХАДУЕВОЙ 16+

ПЯТЫЙ

05.00, 09.00, 13.00 ИЗВЕСТИЯ 16+
05.25, 06.05, 06.45, 07.35, 08.30, 09.25, 09.50, 10.40, 11.35, 12.30, 13.25, 13.55, 14.45, 15.40, 16.40 Т/С «КУБА» 12+
17.35, 18.35 Т/С «МОРСКИЕ ДЬЯВОЛЫ-5» 12+
19.30, 20.25, 21.20, 22.05, 22.55, 00.45, 01.35, 02.20, 02.55, 03.35, 04.10, 04.50 Т/С «СЛЕД» 12+
23.45 СВЕТСКАЯ ХРОНИКА 16+

СУББОТА, 29 ЯНВАРЯ

ПЕРВЫЙ

06.00 ДОБРОЕ УТРО. СУББОТА
09.00 УМНИЦЫ И УМНИКИ 12+
09.45 СЛОВО ПАСТЫРЯ 0+
10.00, 12.00 НОВОСТИ
10.15 Д/Ф «ПИСЬМО УОРРЕНУ БИТТИ» 16+
11.15, 12.15 ВИДЕЛИ ВИДЕО? 6+
13.25 Х/Ф «СТРЯПУХА» 0+
14.45 Д/Ф «ВЛАДИМИР ВЫСОЦКИЙ. «И,УЛЫБАЯСЬ,МНЕ ЛОМАЛИ КРЫЛЬЯ» 16+
16.40 КТО ХОЧЕТ СТАТЬ МИЛЛИОНЕРОМ? 12+
18.15 ТОЧЬ-В-ТОЧЬ 16+
21.00 ВРЕМЯ
21.20 СЕГОДНЯ ВЕЧЕРОМ 16+
23.05 Х/Ф «НЕБЕСА ПОДОЖДУТ» 16+
00.55 НАЕДИНЕ СО ВСЕМИ 16+
01.50 МОДНЫЙ ПРИГОВОР 6+
02.40 ДАВАЙ ПОЖЕНИМСЯ! 16+
03.20 МУЖСКОЕ / ЖЕНСКОЕ 16+

РОССИЯ 1

05.00 УТРО РОССИИ. СУББОТА
08.00 ВЕСТИ. МЕСТНОЕ ВРЕМЯ
08.20 МЕСТНОЕ ВРЕМЯ. СУББОТА
08.35 ПО СЕКРЕТУ ВСЕМУ СВЕТУ 12+
09.00 ФОРМУЛА ЕДЫ 12+
09.25 ПЯТЕРО НА ОДНОГО 12+
10.10 СТО К ОДНОМУ 12+
11.00 ВЕСТИ
11.35 ЮМОР! ЮМОР! ЮМОР!!! 16+
12.50 ДОКТОР МЯСНИКОВ 12+
14.00 Т/С «ПОДАРИ МНЕ ВОСКРЕСЕНЬЕ» 16+
18.00 ПРИВЕТ,АНДРЕЙ! 12+
20.00 ВЕСТИ В СУББОТУ
21.00 Х/Ф «МОЙ ЛЮБИМЫЙ ДРУГ» 12+
01.25 Х/Ф «СЧАСТЬЕ ЕСТЬ» 12+

РОССИЯ К

06.30 ДМИТРИЙ ЛИХАЧЕВ «АПОКАЛИПСИС» 12+
07.05 М/Ф «ПРИКЛЮЧЕНИЯ КАПИТАНА ВРУНГЕЛЯ» 12+
08.10 Х/Ф «СТАРОМОДНАЯ КОМЕДИЯ» 12+
09.40 ПЕРЕДВИЖНИКИ. ВАСИЛИЙ ВЕРЕЩАГИН 12+
10.15 Х/Ф «НАЧАЛЬНИК ЧУКОТКИ» 0+
11.45 Д/Ф «АЛЕКСЕЙ ГРИБОВ. ВЕЛИКОЛЕПНАЯ ПРОСТОТА» 12+
12.25 ДОМ УЧЕНЫХ 12+
12.55 Д/Ф «ПОРТУГАЛИЯ. ДИКАЯ ПРИРОДА НА КРАЮ ЗЕМЛИ» 12+
13.50 Д/С «ЭФФЕКТ БАБОЧКИ» 12+
14.20 ОСТРОВА 12+
15.00 Х/Ф «ДО СВИДАНИЯ, МАЛЬЧИКИ» 12+
16.20 Д/С «ОТЦЫ И ДЕТИ» 12+
16.50 Д/С «ЭНЦИКЛОПЕДИЯ ЗАГАДОК» 12+
17.20 Д/Ф «НЕОКОНЧЕННАЯ ПЬЕСА ДЛЯ МЕХАНИЧЕСКОГО ПИАНИНО». ПРОПАЛА ЖИЗНЬ!» 12+
18.05 100 ЛЕТ МОСКОВСКОЙ ГОСУДАРСТВЕННОЙ АКАДЕМИЧЕСКОЙ ФИЛАРМОНИИ 12+
21.05 Д/Ф «ЗАЧЕМ НАМ МУЗЫКА ИГРАЕТ?» 12+
22.00 АГОРА 12+
23.00 Х/Ф «БАБОЧКИ СВОБОДНЫ» 12+
00.50 Х/Ф «ЗАЙЧИК» 0+
02.15 Д/Ф «ТЕТЕРЕВИНЫЙ ТЕАТР» 12+

НТВ

04.55 ЧП. РАССЛЕДОВАНИЕ 16+
05.20 Х/Ф «ЧУЖОЙ ДЕД» 16+
07.20 СМОТР 0+
08.00, 10.00, 16.00 СЕГОДНЯ
08.20 ГОТОВИМ С АЛЕКСЕЕМ ЗИМИНЫМ 0+
08.45 ПОЕДЕМ,ПОЕДИМ! 0+
09.25 ЕДИМ ДОМА 0+
10.20 ГЛАВНАЯ ДОРОГА 16+
11.00 «ЖИВАЯ ЕДА» С СЕРГЕЕМ МАЛОЗЕМОВЫМ 12+
12.00 КВАРТИРНЫЙ ВОПРОС 0+
14.05 ОДНАЖДЫ... 16+
15.00 СВОЯ ИГРА 0+
16.20 СЛЕДСТВИЕ ВЕЛИ... 16+
19.00 ЦЕНТРАЛЬНОЕ ТЕЛЕВИДЕНИЕ 16+
20.20 ТЫ НЕ ПОВЕРИШЬ! 16+
21.20 СЕКРЕТ НА МИЛЛИОН 16+
23.25 МЕЖДУНАРОДНАЯ ПИЛОРАМА 16+
00.20 КВАРТИРНИК НТВ У МАРГУЛИСА 16+
01.40 ДАЧНЫЙ ОТВЕТ 0+
02.30 Т/С «СОСЕДИ» 16+

ТВЦ

05.15 Х/Ф «РОКОВОЕ SMS» 12+
07.00 ПРАВОСЛАВНАЯ ЭНЦИКЛОПЕДИЯ 6+
07.25 ФАКТОР ЖИЗНИ 12+
08.00 Х/Ф «СОНАТА ДЛЯ ГОРНИЧНОЙ» 12+
10.00 САМЫЙ ВКУСНЫЙ ДЕНЬ 6+
10.55, 11.50 Х/Ф «ДЕЛО ц 306» 12+
11.30, 14.30, 23.45 СОБЫТИЯ
12.50, 14.50 Х/Ф «ЗАЛОЖНИЦА» 12+
17.00 Х/Ф «ЗМЕИ И ЛЕСТНИЦЫ» 12+
21.00 ПОСТСКРИПТУМ 16+
22.15 ПРАВО ЗНАТЬ! 16+
00.00 Д/Ф «ГОСИЗМЕННИКИ» 16+
00.50 Д/Ф «УДАР ВЛАСТЬЮ. УБИТЬ ДЕПУТАТА» 16+
01.30 СПЕЦИАЛЬНЫЙ РЕПОРТАЖ 16+
02.00 ХВАТИТ СЛУХОВ! 16+
02.25 Д/Ф «ПОСЛЕДНЯЯ ЛЮБОВЬ ВЛАДИМИРА ВЫСОЦКОГО» 12+
03.05 Д/Ф «ЖЕНЩИНЫ НИКОЛАЯ КАРАЧЕНЦОВА» 16+
03.45 Д/Ф «МУЖЧИНЫ ЛЮДМИЛЫ СЕНЧИНОЙ» 16+
04.25 Д/Ф «МУЖЧИНЫ НАТАЛЬИ ГУНДАРЕВОЙ» 16+
05.05 Д/Ф «БИТВА ЗА НАСЛЕДСТВО» 12+
05.45 ПЕТРОВКА,38 16+

СТС

06.00 ЕРАЛАШ 0+
06.05 М/С «М/С «ФИКСИКИ» 0+
06.25 М/Ф «ЗАЙЧОНОК И МУХА» 0+
06.35 М/Ф «ЗАЯЦ КОСЬКА И РОДНИЧОК» 0+
06.45 М/С «ТРИ КОТА» 0+
07.35 М/С «ДРАКОНЫ. ГОНКИ ПО КРАЮ» 6+
08.00 М/С «ЛЕКС И ПЛУ. КОСМИЧЕСКИЕ ТАКСИСТЫ» 6+
08.25, 11.00 ШОУ «УРАЛЬСКИХ ПЕЛЬМЕНЕЙ» 16+
09.00, 09.30 ПРОСТО КУХНЯ 12+
10.00 НЕ ДРОГНИ! 16+
11.25 М/Ф «ДОМ-МОНСТР» 12+
13.10 М/Ф «КАК ПРИРУЧИТЬ ДРАКОНА» 12+
15.05 М/Ф «КАК ПРИРУЧИТЬ ДРАКОНА-2» 0+
17.05 М/Ф «КАК ПРИРУЧИТЬ ДРАКОНА-3» 6+
19.05 М/Ф «ЭВЕРЕСТ» 6+
21.00 Х/Ф «КРАСОТКА» 16+
23.35 Х/Ф «МАЛЬЧИШНИК-2. ИЗ ВЕГАСА В БАНГКОК» 18+
01.35 Х/Ф «ПАПЕ СНОВА 17» 16+
03.10 Х/Ф «ТОЛСТЯК ПРОТИВ ВСЕХ» 16+
04.35 Т/С «ВОРОНИНЫ» 16+
05.45 6 КАДРОВ 16+

РЕН-ТВ

05.00 НЕВЕРОЯТНО ИНТЕРЕСНЫЕ ИСТОРИИ 16+
06.35 Х/Ф «ВЕЧНО МОЛОДОЙ» 12+
08.30 О ВКУСНОЙ И ЗДОРОВОЙ ПИЩЕ 16+
09.00 МИНТРАНС 16+
10.00 САМАЯ ПОЛЕЗНАЯ ПРОГРАММА 16+
11.00 ЗНАЕТЕ ЛИ ВЫ,ЧТО? 16+
12.05 НАУКА И ТЕХНИКА 16+
13.05 ВОЕННАЯ ТАЙНА 16+
14.05 СОВБЕЗ 16+
15.05 Д/Ф «ЖКХ. ПОЧЕМУ ТАК ДОРОГО?» 16+
16.10 Д/Ф «ЗАСЕКРЕЧЕННЫЕ СПИСКИ. КАК ЗАЩИТИТЬСЯ ОТ МОШЕННИКОВ. 10 ГЛАВНЫХ СПОСОБОВ» 16+
17.10 Х/Ф «Я — ЧЕТВЕРТЫЙ» 16+
19.20 Х/Ф «ЛЮСИ» 16+
21.05 Х/Ф «ТЕРМИНАТОР. ТЕМНЫЕ СУДЬБЫ» 16+
23.30 Х/Ф «ТЕРМИНАТОР. ГЕНЕЗИС» 16+
01.50 Х/Ф «МОНСТРО» 16+
03.00 Х/Ф «РАСПЛАТА» 16+
04.35 ТАЙНЫ ЧАПМАН 16+

ТНТ-СИФ

07.00, 07.30 ТНТ. GOLD 16+
07.55, 08.25 Т/С «ИНТЕРНЫ» 16+
09.00 БИТВА ЭКСТРАСЕНСОВ 16+
10.40 Х/Ф «ОТРЯД САМОУБИЙЦ» 16+
13.30 Х/Ф «ХИЩНЫЕ ПТИЦЫ» 16+
15.50 Х/Ф «Я ХУДЕЮ» 16+
17.55 Х/Ф «ОДНОКЛАССНИКИ. RU» 16+
20.00 КОНЦЕРТ «СТАС СТАРОВОЙТОВ. STANDUP» 16+
21.00, 21.30, 22.00, 22.30 Т/С «СТАС» 16+
23.00 ЖЕНСКИЙ СТЕНДАП 16+
00.00, 01.00 Т/С «БЕСПРИНЦИПНЫЕ» 18+
01.55, 02.45 ИМПРОВИЗАЦИЯ 16+
03.35 COMEDY БАТТЛ 16+
04.25, 05.15 ОТКРЫТЫЙ МИКРОФОН 16+
06.05, 06.30 ТНТ. BEST 16+

МАТЧ-ТВ

06.00 ХОККЕЙ. НХЛ. «ДАЛЛАС СТАРЗ» — «ВАШИНГТОН КЭПИТАЛЗ». ПРЯМАЯ ТРАНСЛЯЦИЯ
07.30, 09.20, 12.00, 18.05, 20.55 НОВОСТИ
07.35, 22.30 ВСЕ НА МАТЧ! ПРЯМОЙ ЭФИР
09.25 М/Ф «М/С «ФИКСИКИ» 0+
09.55 Х/Ф «КРОВЬ И КОСТЬ» 16+
12.05 БИАТЛОН. ЧЕМПИОНАТ ЕВРОПЫ. ГОНКА ПРЕСЛЕДОВАНИЯ. МУЖЧИНЫ. ПРЯМАЯ ТРАНСЛЯЦИЯ ИЗ ГЕРМАНИИ
13.20 Х/Ф «ТЕЛОХРАНИТЕЛЬ» 16+
15.10 БИАТЛОН. ЧЕМПИОНАТ ЕВРОПЫ. ГОНКА ПРЕСЛЕДОВАНИЯ. ЖЕНЩИНЫ. ПРЯМАЯ ТРАНСЛЯЦИЯ ИЗ ГЕРМАНИИ
16.25 МИНИ-ФУТБОЛ. ЧЕМПИОНАТ ЕВРОПЫ. РОССИЯ — ПОЛЬША. ПРЯМАЯ ТРАНСЛЯЦИЯ ИЗ НИДЕРЛАНДОВ
18.10 Х/Ф «ЕДИНСТВО ГЕРОЕВ» 16+
20.25, 21.00 Х/Ф «ЕДИНСТВО ГЕРОЕВ 2» 16+
22.55 ФУТБОЛ. КУБОК ФРАНЦИИ. 1/8 ФИНАЛА. «МАРСЕЛЬ» — «МОНПЕЛЬЕ». ПРЯМАЯ ТРАНСЛЯЦИЯ
01.00 СМЕШАННЫЕ ЕДИНОБОРСТВА. ONE FC. АНАТОЛИЙ МАЛЫХИН ПРОТИВ КИРИЛЛА ГРИЩЕНКО. МАРАТ ГРИГОРЯН ПРОТИВ ЧИНГИЗА АЛЛАЗОВА. ТРАНСЛЯЦИЯ ИЗ СИНГАПУРА 16+
02.00 ФРИСТАЙЛ. ФУТБОЛЬНЫЕ БЕЗУМЦЫ 12+
03.00 НОВОСТИ 0+
03.05 ВОЛЕЙБОЛ. ЧЕМПИОНАТ РОССИИ «СУПЕРЛИГА ПАРИМАТЧ». ЖЕНЩИНЫ. «ЛОКОМОТИВ» (КАЛИНИНГРАДСКАЯ ОБЛАСТЬ) — «ДИНАМО-АК БАРС» (КАЗАНЬ) 0+
05.00 ДЗЮДО. ГРАН-ПРИ. ТРАНСЛЯЦИЯ ИЗ ПОРТУГАЛИИ 0+

ЧЕ

06.00, 09.00, 18.30, 01.30 УЛЕТНОЕ ВИДЕО 16+
06.15 НА ТРОИХ 16+
07.30 УЛЕТНОЕ ВИДЕО. ЛУЧШЕЕ 16+
12.00 Т/С «ДВА ОТЦА И ДВА СЫНА — 3» 16+
21.00, 23.00 +100500 18+
23.30 ІТОПЧИК 16+

ДОМАШНИЙ

06.30 6 КАДРОВ 16+
06.50 Х/Ф «МАМА МОЕЙ ДОЧЕРИ» 16+
10.45, 03.35 Х/Ф «АВАНТЮРА НА ДВОИХ» 16+
19.00 Х/Ф «ВЕЛИКОЛЕПНЫЙ ВЕК» 16+
23.55 Х/Ф «ЧЕЛОВЕК БЕЗ СЕРДЦА» 16+

ТВ-3

06.00 МУЛЬТФИЛЬМЫ 0+
10.15 Х/Ф «БЕТХОВЕН 3» 0+
12.15 Х/Ф «ЧЕЛОВЕК НОЯБРЯ» 16+
14.30 Х/Ф «ИНОСТРАНЕЦ» 16+
16.45 Х/Ф «АГЕНТ 007. ЗОЛОТОЙ ГЛАЗ» 12+
19.30 Х/Ф «АГЕНТ 007. ЗАВТРА НЕ УМРЕТ НИКОГДА» 12+
22.00 Х/Ф «ЭКСПАТ 2» 16+
00.00 Х/Ф «ИГРА ГАННИБАЛА» 18+
01.45 Х/Ф «ЭКСПЕРИМЕНТ «ОФИС» 18+
03.15, 04.00, 04.45 МИСТИЧЕСКИЕ ИСТОРИИ 16+
05.30 ГОРОДСКИЕ ЛЕГЕНДЫ 16+

ПЯТЫЙ

05.00, 05.25, 13.30, 14.20, 15.05, 15.55, 16.50, 17.35, 18.20, 19.05, 20.00, 20.50, 21.35, 22.20, 23.15 Т/С «СЛЕД» 12+
06.05, 06.40, 07.25, 08.15 Т/С «ВЕЛИКОЛЕПНАЯ ПЯТЕРКА-4» 12+
09.00 СВЕТСКАЯ ХРОНИКА 16+
10.00, 10.55, 11.45, 12.40 Т/С «СВОИ-2» 12+
00.00 ИЗВЕСТИЯ. ГЛАВНОЕ 16+
00.55, 01.55, 02.40, 03.30, 04.15 Т/С «ОПЕРА. ХРОНИКИ УБОЙНОГО ОТДЕЛА» 12+

ВОСКРЕСЕНЬЕ, 30 ЯНВАРЯ

ПЕРВЫЙ

04.45, 06.10 Т/С «ГАЛКА И ГАМАЮН» 16+
06.00, 10.00, 12.00 НОВОСТИ
06.55 ИГРАЙ,ГАРМОНЬ ЛЮБИМАЯ! 12+
07.40 ЧАСОВОЙ 12+
08.10 ЗДОРОВЬЕ 16+
09.20 НЕПУТЕВЫЕ ЗАМЕТКИ 12+
10.15 ЖИЗНЬ ДРУГИХ 12+
11.15, 12.15 ВИДЕЛИ ВИДЕО? 6+
14.00 Д/С «СТРАНА СОВЕТОВ. ЗАБЫТЫЕ ВОЖДИ» 16+
17.15 ДВЕ ЗВЕЗДЫ. ОТЦЫ И ДЕТИ 12+
19.00 Д/Ф «ДЕЛО РОМАНОВЫХ. СЛЕДСТВИЕМ УСТАНОВЛЕНО...» 16+
21.00 ВРЕМЯ
22.00 Т/С «ХРУСТАЛЬНЫЙ» 16+
00.00 Х/Ф «ТАНЦУЙ ОТСЮДА!» 16+
01.45 НАЕДИНЕ СО ВСЕМИ 16+
02.30 МОДНЫЙ ПРИГОВОР 6+
03.20 ДАВАЙ ПОЖЕНИМСЯ! 16+
04.00 МУЖСКОЕ / ЖЕНСКОЕ 16+

РОССИЯ 1

05.25, 03.20 Х/Ф «ПОДРУГИ» 16+
07.15 УСТАМИ МЛАДЕНЦА 12+
08.00 МЕСТНОЕ ВРЕМЯ. ВОСКРЕСЕНЬЕ
08.35 КОГДА ВСЕ ДОМА С ТИМУРОМ КИЗЯКОВЫМ 12+
09.25 УТРЕННЯЯ ПОЧТА 12+
10.10 СТО К ОДНОМУ 12+
11.00 ВЕСТИ
11.35 ПАРАД ЮМОРА 16+
14.00 Т/С «ПОДАРИ МНЕ ВОСКРЕСЕНЬЕ» 16+
17.50 ТАНЦЫ СО ЗВЕЗДАМИ 12+
20.00 ВЕСТИ НЕДЕЛИ
22.00 МОСКВА. КРЕМЛЬ. ПУТИН 12+
22.40 ВОСКРЕСНЫЙ ВЕЧЕР С ВЛАДИМИРОМ СОЛОВЬЕВЫМ 12+
01.30 Х/Ф «ЧЕЛОВЕК, КОТОРЫЙ ЗНАЛ ВСЕ» 16+

РОССИЯ К

06.30 Д/С «ЭНЦИКЛОПЕДИЯ ЗАГАДОК» 12+
07.05 М/Ф «ПРИКЛЮЧЕНИЯ КАПИТАНА ВРУНГЕЛЯ» 12+
08.15 Х/Ф «ДО СВИДАНИЯ, МАЛЬЧИКИ» 12+
09.35 ОБЫКНОВЕННЫЙ КОНЦЕРТ 12+
10.05 Х/Ф «ЗАЙЧИК» 0+
11.30 ПИСЬМА ИЗ ПРОВИНЦИИ 12+
12.00 Д/Ф «ТЕТЕРЕВИНЫЙ ТЕАТР» 12+
12.40 НЕВСКИЙ КОВЧЕГ. ТЕОРИЯ НЕВОЗМОЖНОГО 12+
13.10 ИГРА В БИСЕР 12+
13.50 Д/С «АРХИ-ВАЖНО» 12+
14.20 Х/Ф «ОСЕННИЕ ЛИСТЬЯ» 12+
16.05 ПЕШКОМ. ДРУГОЕ ДЕЛО 12+
16.35 Д/Ф «НЕВЕРОЯТНЫЕ ПРИКЛЮЧЕНИЯ ЛУИ ДЕ ФЮНЕСА» 12+
17.30 ЛИНИЯ ЖИЗНИ 12+
18.25 КОНЦЕРТ «ПЕСНИ РАЗНЫХ ЛЕТ» 12+
19.30 НОВОСТИ КУЛЬТУРЫ 16+
20.10 Х/Ф «НАЧАЛЬНИК ЧУКОТКИ» 0+
21.40 Д/Ф «АННА ФРАНК. ПАРАЛЛЕЛЬНЫЕ ИСТОРИИ» 12+
23.15 СПЕКТАКЛЬ «КОППЕЛИЯ» 12+
00.40 Д/Ф «ПОРТУГАЛИЯ. ДИКАЯ ПРИРОДА НА КРАЮ ЗЕМЛИ» 12+
01.35 ИСКАТЕЛИ 12+
02.20 М/Ф «ЛЕГЕНДА О САЛЬЕРИ» 12+

НТВ

04.50 Х/Ф «БОБРЫ» 16+
06.35 ЦЕНТРАЛЬНОЕ ТЕЛЕВИДЕНИЕ 16+
08.00, 10.00, 16.00 СЕГОДНЯ
08.20 У НАС ВЫИГРЫВАЮТ! 12+
10.20 ПЕРВАЯ ПЕРЕДАЧА 16+
11.00 ЧУДО ТЕХНИКИ 12+
12.00 ДАЧНЫЙ ОТВЕТ 0+
14.00 НАШПОТРЕБНАДЗОР 16+
15.00 СВОЯ ИГРА 0+
16.20 СЛЕДСТВИЕ ВЕЛИ... 16+
18.00 НОВЫЕ РУССКИЕ СЕНСАЦИИ 16+
19.00 ИТОГИ НЕДЕЛИ
20.10 ЗВЕЗДЫ СОШЛИСЬ 16+
21.30 ОСНОВАНО НА РЕАЛЬНЫХ СОБЫТИЯХ 16+
01.35 Т/С «СОСЕДИ» 16+

ТВЦ

06.00 Х/Ф «ДЕЛО N 306» 12+
07.35 Х/Ф «ДВА СИЛУЭТА НА ЗАКАТЕ СОЛНЦА» 12+
09.25 ВЫХОДНЫЕ НА КОЛЕСАХ 6+
10.00 ЗНАК КАЧЕСТВА 16+
10.50 СТРАНА ЧУДЕС 6+
11.30, 00.10 СОБЫТИЯ
11.45 Х/Ф «ЧЕРНЫЙ ПРИНЦ» 6+
13.45 МОСКВА РЕЗИНОВАЯ 16+
14.30 МОСКОВСКАЯ НЕДЕЛЯ
15.05 Д/Ф «АКТЕРСКИЕ ДРАМЫ. ЖИЗНЬ ВО ИМЯ КУМИРА» 12+
15.55 ПРОЩАНИЕ 16+
16.50 ХРОНИКИ МОСКОВСКОГО БЫТА 12+
17.40 Х/Ф «ОКНА НА БУЛЬВАР» 12+
21.25, 00.25 Х/Ф «БАРЫШНЯ И ХУЛИГАН» 12+
01.15 ПЕТРОВКА,38 16+
01.25 Х/Ф «КОЛОДЕЦ ЗАБЫТЫХ ЖЕЛАНИЙ» 12+
04.20 ЗАКОН И ПОРЯДОК 16+
04.50 Д/Ф «БИТВА ЗА НАСЛЕДСТВО» 12+
05.30 МОСКОВСКАЯ НЕДЕЛЯ 12+

СТС

06.00 ЕРАЛАШ 0+
06.05 М/С «М/С «ФИКСИКИ» 0+
06.25 М/Ф «КАК ВЕРБЛЮЖОНОК И ОСЛИК В ШКОЛУ ХОДИЛИ» 0+
06.35 М/Ф «КАК УТЕНОК МУЗЫКАНТ СТАЛ ФУТБОЛИСТОМ» 0+
06.45 М/С «ТРИ КОТА» 0+
07.30 М/С «ЦАРЕВНЫ» 0+
07.45 М/Ф «ЭВЕРЕСТ» 6+
09.30 Х/Ф «ПАПЕ СНОВА 17» 16+
11.35 Х/Ф «КАК СТАТЬ ПРИНЦЕССОЙ» 0+
13.55 Х/Ф «ДНЕВНИКИ ПРИНЦЕССЫ-2. КАК СТАТЬ КОРОЛЕВОЙ» 0+
16.15 Х/Ф «КРАСОТКА» 16+
18.45 Х/Ф «ПРЕДЛОЖЕНИЕ» 16+
21.00 Х/Ф «ЗОЛУШКА» 6+
23.05 Х/Ф «МАЛЬЧИШНИК. ЧАСТЬ 3» 16+
01.05 Х/Ф «ФОРРЕСТ ГАМП» 16+
03.30 Т/С «ВОРОНИНЫ» 16+
05.30 6 КАДРОВ 16+

РЕН-ТВ

05.00 ТАЙНЫ ЧАПМАН 16+
06.55 Х/Ф «ИЗГОЙ» 12+
09.35 Х/Ф «В ЛОВУШКЕ ВРЕМЕНИ» 16+
11.55 Х/Ф «ВЛАСТЬ ОГНЯ» 16+
13.55 Х/Ф «ДЕНЬ, КОГДА ЗЕМЛЯ ОСТАНОВИЛАСЬ» 16+
15.55 Х/Ф «ТЕРМИНАТОР. ТЕМНЫЕ СУДЬБЫ» 16+
18.20 Х/Ф «ХРОНИКИ РИДДИКА» 16+
20.35 Х/Ф «РИДДИК» 16+
23.00 ДОБРОВ В ЭФИРЕ 16+
23.55 ВОЕННАЯ ТАЙНА 16+
01.00 САМЫЕ ШОКИРУЮЩИЕ ГИПОТЕЗЫ 16+
04.20 ТЕРРИТОРИЯ ЗАБЛУЖДЕНИЙ С ИГОРЕМ ПРОКОПЕНКО 16+

ТНТ-СИФ

07.00, 07.30 ТНТ. GOLD 16+
07.55, 08.25 Т/С «ИНТЕРНЫ» 16+
09.00 ПЕРЕЗАГРУЗКА 16+
09.35, 11.15 БИТВА ЭКСТРАСЕНСОВ 16+
12.55, 13.25, 13.55, 14.25, 14.55, 15.25, 15.55 Т/С «ОЛЬГА» 16+
16.30 Х/Ф «РОБИН ГУД» 16+
18.40 Х/Ф «ТАРЗАН. ЛЕГЕНДА» 16+
21.00, 22.00 КОМЕДИ КЛАБ 16+
23.00 TALK 18+
00.00, 01.00 Т/С «БЕСПРИНЦИПНЫЕ» 18+
01.50, 02.45 ИМПРОВИЗАЦИЯ 16+
03.35 COMEDY БАТТЛ 16+
04.25, 05.20 ОТКРЫТЫЙ МИКРОФОН 16+
06.10, 06.35 ТНТ. BEST 16+

МАТЧ-ТВ

06.00 СМЕШАННЫЕ ЕДИНОБОРСТВА. UFC. ХАБИБ НУРМАГОМЕДОВ ПРОТИВ ГЛЕЙСОНА ТИБАУ. АНДЕРСОН СИЛЬВА ПРОТИВ ЧЕЙЛА СОННЕНА. ТРАНСЛЯЦИЯ ИЗ США 16+
07.00, 09.20, 15.00, 17.55, 20.55 НОВОСТИ
07.05, 14.15, 20.05, 23.35 ВСЕ НА МАТЧ! ПРЯМОЙ ЭФИР
09.25 М/Ф «М/С «ФИКСИКИ» 0+
09.45 М/С «СПОРТ ТОША» 0+
09.55 ЛЫЖНЫЕ ГОНКИ. МАРАФОНСКАЯ СЕРИЯ SKI CLASSICS. 70 КМ. ПРЯМАЯ ТРАНСЛЯЦИЯ ИЗ ИТАЛИИ
12.05 БИАТЛОН. ЧЕМПИОНАТ ЕВРОПЫ. СМЕШАННАЯ ЭСТАФЕТА. ПРЯМАЯ ТРАНСЛЯЦИЯ ИЗ ГЕРМАНИИ
15.05 БИАТЛОН. ЧЕМПИОНАТ ЕВРОПЫ. ОДИНОЧНАЯ СМЕШАННАЯ ЭСТАФЕТА. ПРЯМАЯ ТРАНСЛЯЦИЯ ИЗ ГЕРМАНИИ
16.45, 18.00 Х/Ф «АЛИ» 16+
21.00 ХОККЕЙ. НХЛ. «ПИТТСБУРГ ПИНГВИНЗ» — «ЛОС-АНДЖЕЛЕС КИНГЗ». ПРЯМАЯ ТРАНСЛЯЦИЯ
00.20 ГАНДБОЛ. ЧЕМПИОНАТ ЕВРОПЫ. МУЖЧИНЫ. ФИНАЛ. ТРАНСЛЯЦИЯ ИЗ ВЕНГРИИ 0+
02.00 ФРИСТАЙЛ. ФУТБОЛЬНЫЕ БЕЗУМЦЫ 12+
03.00 НОВОСТИ 0+
03.05 ФУТБОЛ. КУБОК ФРАНЦИИ. 1/8 ФИНАЛА. «ЛАНС» — «МОНАКО» 0+
05.00 ДЗЮДО. ГРАН-ПРИ. ТРАНСЛЯЦИЯ ИЗ ПОРТУГАЛИИ 0+

ЧЕ

06.00, 18.30, 01.30 УЛЕТНОЕ ВИДЕО 16+
06.15 НА ТРОИХ 16+
07.00 УТИЛИЗАТОР 4 16+
08.00, 10.00, 11.00 УТИЛИЗАТОР 12+
08.30 УТИЛИЗАТОР 3 12+
09.00, 10.30 УТИЛИЗАТОР 5 16+
09.20, 11.30 УТИЛИЗАТОР 2 12+
12.00, 14.00 Т/С «ДВА ОТЦА И ДВА СЫНА — 3» 16+
21.00, 23.00 +100500 18+
23.30 ITOПЧИК 16+

ДОМАШНИЙ

06.30, 06.10 6 КАДРОВ 16+
06.40 ПЯТЬ УЖИНОВ 16+
06.55 Х/Ф «МОЙ МИЛЫЙ НАЙДЕНЫШ» 16+
11.10 Х/Ф «ТЕНЬ ПРОШЛОГО» 16+
15.05 Х/Ф «УСПЕТЬ ВСЕ ИСПРАВИТЬ» 16+
19.00 Х/Ф «ВЕЛИКОЛЕПНЫЙ ВЕК» 16+
23.20 Х/Ф «СТАНЬ МОЕЙ ТЕНЬЮ» 16+
03.00 Х/Ф «АВАНТЮРА НА ДВОИХ» 16+

ТВ-3

06.00, 05.45 МУЛЬТФИЛЬМЫ 0+
08.45, 09.15, 09.45, 10.30 Т/С «УИДЖИ» 16+
11.00 Х/Ф «DOA» 16+
12.45 Х/Ф «УЦЕЛЕВШАЯ» 16+
14.30 Х/Ф «БЕЛАЯ МГЛА» 16+
16.45 Х/Ф «МЕРКУРИЙ В ОПАСНОСТИ» 0+
19.00 Х/Ф «ШИРОКО ШАГАЯ» 12+
20.30 Х/Ф «СТУКАЧ» 12+
23.00 Х/Ф «ОСОБЬ» 18+
01.00 Х/Ф «ЧЕЛОВЕК НОЯБРЯ» 16+
02.30 Х/Ф «БЕТХОВЕН 3» 0+
04.15, 05.00 ТАЙНЫЕ ЗНАКИ 16+

ПЯТЫЙ

05.00, 05.40, 06.25, 07.15, 02.50, 03.35, 04.15 Т/С «ОПЕРА. ХРОНИКИ УБОЙНОГО ОТДЕЛА» 12+
08.05, 09.00, 09.55, 10.55, 23.25, 00.20, 01.15, 02.05 Т/С «БАРСЫ» 12+
11.55, 12.50, 13.50, 14.50, 15.40, 16.40, 17.35, 18.35, 19.35, 20.35, 21.35, 22.25 Т/С «ЧУЖОЙ РАЙОН-2» 12+

За изменения в телепрограмме редакция ответственности не несет.

Как узнать о статусе заявления по мерам соцподдержки, переданным в ПФР из соцзащиты

С 1 января 2022 года Отделение ПФР по Ставропольскому краю представляет жителям региона ряд выплат, компенсаций и пособий, которые прежде назначали и выплачивали органы социальной защиты.

Ранее назначенные пособия граждане продолжат получать в прежнем режиме и на указанные ранее реквизиты. Обращаться для переоформления или продления выплаты никуда не нужно. Если же выплаты еще не назначены и право на их получение возникло начиная с 2022 года, обратиться с заявлением можно в клиентские службы Пенсионного фонда (в многофункциональные центры «Мои документы» на выплаты гражданам, имеющим детей).

Узнать статус поданного Вами заявления можно через ЕКЦ (Единый контакт-центр) по номеру 8-800-6-000-000 или по телефону контакт-центра краевого Отделения ПФР 8 800 600 0236 с 8.30 до 17.30 (до 16.00 в пятницу).

Напомним, речь идет о мерах поддержки, которые получают 5 категории граждан:

неработающим гражданам, имеющим детей;

лицам, подвергшимся воздействию радиации;

реабилитированным лицам;

инвалидам (детям-инвалидам), имеющим транспортные средства по медицинским показаниям;

военнослужащим и членам их семей, пенсионное обеспечение которых осуществляет ПФР.

Узнать подробнее о мерах социальной поддержки, которые переданы в Пенсионный фонд из органов социальной защиты можно в специально созданном разделе на официальном сайте ПФР https://pfr.gov.ru/grazhdanam/mery_podderzhki

О. А. Медведева, руководитель клиентской службы (на правах отдела) в городе-курорте Пятигорске.

ИЗВЕЩЕНИЕ О ПРОВЕДЕНИИ СОБРАНИЯ О СОГЛАСОВАНИИ МЕСТОПОЛОЖЕНИЯ ГРАНИЦ ЗЕМЕЛЬНОГО УЧАСТКА

Кадастровым инженером Григоряном Борисом Григорьевичем
(фамилия, имя, отчество, почтовый адрес,
375500, Ставропольский край, г. Пятигорск, пл. Ленина, дом 8, кв. 33, E-mail: boka095@mail.ru тел. +7 (905) 4444-095, № 26-12-362
адрес электронной почты, контактный телефон, № квалификационного аттестата)
Выполняются кадастровые работы в отношении земельного участка с кадастровым номером 26:33:280311:5, расположенного по адресу: Ставропольский край, г. Пятигорск, п. Свободы, ул. Спуск Свердлова, 13
(адрес или местоположение земельного участка)
Заказчиком кадастровых работ является Ляхов Олег Васильевич
(фамилия, инициалы физического лица или наименование юридического
Ставропольский край, г. Пятигорск, ул. Ессентукская, дом 78, кв. 4
лица, его почтовый адрес и контактный телефон)
Собрание заинтересованных лиц по поводу согласования местоположения границсостоится по адресу:
Ставропольский край, г. Пятигорск, проезд Оранжерейный, 14, 2 этаж, каб. 201
На 31 день с момента опубликования извещения или на первый день после выходного (если 31 день приходится на субботу, воскресенье или праздничный день) в 11 часов 00 минут.
С проектом межевого плана земельного участка можно ознакомиться по адресу:
Ставропольский край, г. Пятигорск, проезд Оранжерейный, 14, 2 этаж, каб. 201.
Обоснованные возражения относительно местоположения границ, содержащихся в проекте межевого плана, и требования о проведении согласования местоположения границ земельных участков на местности принимаются с момента опубликования извещения по адресу: Ставропольский край, г. Пятигорск, проезд Оранжерейный, 14, 2 этаж, каб. 201.
Смежный земельный участок, с правообладателем которого требуется согласовать местоположение границ:
26:33:280311:4 – Ставропольский край, г. Пятигорск, п. Свободы, ул. Центральная, 62
(кадастровые номера, адреса или местоположение земельных участков)
При проведении согласования местоположения границ при себе необходимо иметь документ, удостоверяющий личность, а также документы о правах на земельный участок (часть 12 статьи 39, часть 2 статьи 40 Федерального закона от 24 июля 2007 г. № 221-ФЗ «О кадастровой деятельности»).

№ 8 Реклама

ИЗВЕЩЕНИЕ О ПРОВЕДЕНИИ СОБРАНИЯ О СОГЛАСОВАНИИ МЕСТОПОЛОЖЕНИЯ ГРАНИЦЫ ЗЕМЕЛЬНОГО УЧАСТКА

Кадастровым инженером Бабкиным Георгием Морисовичем
(фамилия, имя, отчество, почтовый адрес,
357601, Ставропольский край, г. Ессентуки, ул. Вокзальная, дом 57, кв. 87,
E-mail: gorzem2017@mail.ru тел. +7 (961) 448-71-95, № 26-12-403
адрес электронной почты, контактный телефон, № квалификационного аттестата)
Выполняются кадастровые работы в отношении земельного участка с кадастровым номером 26:33:050411:5, расположенного по адресу: Ставропольский край, г. Пятигорск, С/Т «Горка» (массив № 9), садовый участок № 5
(адрес или местоположение земельного участка)
Заказчиком кадастровых работ является Арабханова Рейхан Алипашаевна
(фамилия, инициалы физического лица или наименование юридического
Ставропольский край, г. Пятигорск, ул. Панагюрище, дом 6, кв. 125
лица, его почтовый адрес и контактный телефон)
Собрание заинтересованных лиц по поводу согласования местоположения границ состоится по адресу:
Ставропольский край, г. Пятигорск, ул. Акопянца, 11, офис 22.
На 31 день с момента опубликования извещения или на первый день после выходного
(если 31 день приходится на субботу, воскресенье или праздничный день) в 11 часов 00 минут.
С проектом межевого плана земельного участка можно ознакомиться по адресу:
Ставропольский край, г. Пятигорск, ул. Акопянца, 11, офис 22.
Обоснованные возражения относительно местоположения границ, содержащихся в проекте межевого плана, и требования о проведении согласования местоположения границ земельных участков на местности принимаются с момента опубликования извещения по адресу: Ставропольский край, г. Пятигорск, ул. Акопянца, 11, офис 22.
Смежный земельный участок, с правообладателем которого требуется согласовать местоположение границ:
26:33:050411:3 – Ставропольский край, г. Пятигорск, С/Т «Горка» (массив № 9), садовый участок № 3
(кадастровые номера, адреса или местоположение земельных участков)
При проведении согласования местоположения границ при себе необходимо иметь документ, удостоверяющий личность, а также документы о правах на земельный участок (часть 12 статьи 39, часть 2 статьи 40 Федерального закона от 24 июля 2007 г. № 221-ФЗ «О кадастровой деятельности»)

№ 6 Реклама

Селигдар
ПУБЛИЧНОЕ АКЦИОНЕРНОЕ ОБЩЕСТВО

золотодобывающее предприятие в Якутии (г. Алдан) приглашает на работу:

ВЕДУЩИЙ ИНЖЕНЕР-ХИМИК – з/п от 171 т.р
СПЕЦИАЛИСТ МТС – з/п от 111 т.р
МАСТЕР ОТДЕЛА ТЕХНИЧЕСКОГО КОНТРОЛЯ – з/п от 136 т.р.
ЭКОНОМИСТ ПЭО – З/П ПО ИТОГАМ СОБЕСЕДОВАНИЯ
МАСТЕР УЧАСТКА КУЧНОГО ВЫЩЕЛАЧИВАНИЯ – з/п от 156 т.р.
НАЧАЛЬНИК ОТДЕЛА КАПИТАЛЬНОГО СТРОИТЕЛЬСТВА – з/п по итогам собеседования
НАЧАЛЬНИК ОТДЕЛА ОРГАНИЗАЦИОННОГО РАЗВИТИЯ – з/п по итогам собеседования
ВЕДУЩИЙ ЭКОНОМИСТ ОТДЕЛА ОРГАНИЗАЦИОННОГО РАЗВИТИЯ – з/п по итогам собеседования
НАЧАЛЬНИК ОТДЕЛА СТРОИТЕЛЬНОГО КОНТРОЛЯ – з/п по итогам собеседования
БУХГАЛТЕР ОТДЕЛА УЧЕТА ЗАТРАТ НА ПРОИЗВОДСТВО И РАСЧЕТА СЕБЕСТОИМОСТИ – з/п по итогам собеседования
СПЕЦИАЛИСТ МТС ПО ПРОЕКТАМ – з/п от 118 т.р.
ГОРНЫЙ МАСТЕР от – з/п по итогам собеседования
МАШИНИСТ БУРОВОЙ УСТАНОВКИ – з/п от 149 т.р.
ПОМОЩНИК МАШИНИСТА БУРОВОЙ УСТАНОВКИ – з/п от 145 т.р.
СПЕЦИАЛИСТ ОТДЕЛА ОРГАНИЗАЦИИ СКЛАДСКИХ ЗАПАСОВ – з/п от 118 т.р.
АППАРАТЧИК ГИДРОМЕТАЛЛУРГ – з/п от 109 т.р.
СПЕЦИАЛИСТ ОТДЕЛА АДМИНИСТРИРОВАНИЯ ИНФРАСТРУКТУРЫ – з/п по итогам собеседования
ВЕДУЩИЙ СПЕЦИАЛИСТ ГРУППЫ УПРАВЛЕНИЯ ПРОЕКТАМИ И РАЗВИТИЯ – з/п по итогам собеседования
ВЕДУЩИЙ ИНЖЕНЕР ПО ПЛАНИРОВАНИЮ СТРОИТЕЛЬСТВА – з/п по итогам собеседования
ИНЖЕНЕР ПО ПЛАНИРОВАНИЮ ОТДЕЛА КАПИТАЛЬНОГО СТРОИТЕЛЬСТВА – з/п по итогам собеседования
ИНЖЕНЕР СТРОИТЕЛЬНОГО КОНТРОЛЯ – з/п по итогам собеседования

Специалист по подбору персонала: Соломина Ангелина
тел. **+7 914 116 0054** (WhatsApp, Viber)

МАСТЕР БУРОВОГО УЧАСТКА – з/п от 152 т.р.
ДРОБИЛЬЩИК – з/п от 110 т.р.
МАШИНИСТ КОНВЕЙЕРА – з/п от 106 т.р.
ВЕСОВЩИК – з/п от 88 т.р.
ПОВАР – з/п от 98 т.р.
КУХОННЫЙ РАБОЧИЙ – з/п от 80 т.р.
ОХРАННИК – з/п от 109 т.р.
ЗАВЕДУЮЩИЙ ЗДРАВПУНКТОМ – з/п по итогам собеседования
ДЕЖУРНЫЙ ОПЕРАТИВНЫЙ – з/п от 118 т.р.

Специалист по подбору персонала: Магон Людмила
тел. **+7 914 116 0064** (WhatsApp, Viber)

ЭНЕРГЕТИК – з/п от 109 т.р.
ТЕХНИК ПО ЭКСПЛУАТАЦИИ ОБОРУДОВАНИЯ ГАЗОВЫХ ОБЪЕКТОВ – з/п от 142 т.р.
МЕХАНИК УЧАСТКА ТЕРМООБРАБОТКИ РУДЫ – з/п от 156 т.р.
МЕХАНИК УЧАСТКА КУЧНОГО ВЫЩЕЛАЧИВАНИЯ – з/п от 158 т.р.
ИНЖЕНЕР РЕЛЕЙНОЙ ЗАЩИТЫ И АВТОМАТИКИ – з/п по итогам собеседования
ЭЛЕКТРОМЕХАНИК СВЯЗИ – з/п от 112 т.р.
ЭЛЕКТРОСЛЕСАРЬ ДЕЖУРНЫЙ И ПО РЕМОНТУ ОБОРУДОВАНИЯ – з/п от 103 т.р.
СЛЕСАРЬ ПО КОНТРОЛЬНО-ИЗМЕРИТЕЛЬНЫМ ПРИБОРАМ И АВТОМАТИКЕ – з/п от 129 т.р.
СЛЕСАРЬ ПО РЕМОНТУ И ОБСЛУЖИВАНИЮ СИСТЕМ ВЕНТИЛЯЦИИ И КОНДИЦИОНИРОВАНИЯ – з/п от 107 т.р.
ВОДИТЕЛЬ АВТОМОБИЛЯ (СЕДЕЛЬНОГО ТЯГАЧА) – з/п от 111 т.р.
ВОДИТЕЛЬ АВТОМОБИЛЯ (АВТОТОПЛИВОЗАПРАВЩИКА) – з/п от 111 т.р.
ВОДИТЕЛЬ АВТОМОБИЛЯ (АВТОБУСА) – з/п от 111 т.р.
ВОДИТЕЛЬ АВТОМОБИЛЯ (КМУ) – з/п от 107 т.р.
МАШИНИСТ ТРЕЛЕВОЧНОЙ МАШИНЫ – з/п от 109 т.р.
КЛАДОВЩИК – з/п от 98 т.р.

Специалист по подбору персонала: Метёлкина Анастасия
Тел.: **+7 914 116 0032** (WhatsApp, Viber)

МАШИНИСТ БУЛЬДОЗЕРА – з/п от 150 т.р.
МАШИНИСТ КРАНА (ГУСЕНИЧНОГО) – з/п от 111 т.р.
СЛЕСАРЬ ПО РЕМОНТУ И ОБСЛУЖИВАНИЮ ОБОРУДОВАНИЯ – з/п от 107 т.р.
ТОКАРЬ – з/п от 114 т.р.
ФРЕЗЕРОВЩИК – з/п от 114 т.р.
СЛЕСАРЬ-РЕМОНТНИК – з/п от 103 т.р.
ЭЛЕКТРОГАЗОСВАРЩИК – з/п от 107 т.р.

Специалист по подбору персонала: Скворцова Карина
Тел.: **+7 914 116 0035** (WhatsApp, Viber)

Реклама. ОГРН 1051400025930

**ТРУДОУСТРОЙСТВО В СООТВЕТСТВИИ С ТК РФ.
БЕССРОЧНЫЙ ТРУДОВОЙ ДОГОВОР.
МЕТОД РАБОТЫ – ВАХТОВЫЙ, ТРАДИЦИОННЫЙ.**

**КОНТАКТНЫЙ ТЕЛЕФОН: 8 (800) 755 99 00
ЭЛ. ПОЧТА: RABOTA@SELIGDAR.RU.
WWW.SELIGDAR.RU**

Почему колонку нельзя включать вместе с вытяжкой

АО «ПЯТИГОРСКГОРГАЗ»

Кухонная вытяжка, на первый взгляд, может показаться безобидным изобретением, создающим комфорт на кухне, но она также может стать причиной трагедии.

При включении оборудования для подогрева воды продукты сгорания удаляются в вентиляционный канал посредством естественной тяги. Современные вытяжки, удаляющие запахи из кухни и установленные в прямой близости от газоиспользующего оборудования, достаточно мощные и способны создавать разряжение внутри помещения, что приводит к эффекту «опрокидывания» тяги.

ВАЖНО! Если одновременно с колонкой включить вытяжку, то угарный газ, вместо того чтобы идти в дымоход, из-за работы вытяжки, наоборот, втягивается в помещение. В этом случае продукты неполного сгорания газа вызывают отравление вплоть до летального исхода.

В кухне, где, кроме газовой плиты, установлено и другое газовое оборудование, например, котел, водонагревательная колонка, использование кухонной вытяжки в момент работы этих приборов недопустимо.

Категорически запрещается подсоединять вытяжку к дымовому каналу любым способом, в том числе через прочистной карман дымохода или тройник на дымоотводе АОГВ, котла или водонагревательной колонки.

Большинство кухонь наших жилых домов оборудованы единственным вентканалом. Не подключайте к нему вытяжку — отверстие должно быть свободным!

Сейчас в большинстве домов и квартир установлены герметичные металлопластиковые стеклопакеты, которые привнесли существенный недостаток: если форточка на кухне закрыта, в газовые приборы не поступает достаточно воздуха, необходимого для полного сгорания газа. Как следствие — нарушается естественная тяга в вентиляционных и дымовых каналах, а продукты сгорания удаляются неэффективно.

Мысль о возможном удалении всех вредных компонентов в кухонную вытяжку ошибочна! Именно подобные факты одновременного включения вытяжки и колонки нередко становились причиной несчастных случаев отравления угарным газом.

Собственники жилых и нежилых помещений обязаны привлекать специалистов для проверки состояния дымоходов не менее трех раз в год (до начала, во время и по окончании отопительного сезона). А работы по ремонту, установке и замене газовых приборов имеют право выполнять только специализированные организации. Нельзя доверять такое серьезное дело непроверенным мастерам, ведь ценой беспечности может стать жизнь близких вам людей.

Грамотное подключение и соблюдение очередности включения оборудования сохранит здоровье вашей семье.

АО «Пятигорскгоргаз» ⊗

ИЗВЕЩЕНИЕ О ПРОВЕДЕНИИ СОБРАНИЯ О СОГЛАСОВАНИИ МЕСТОПОЛОЖЕНИЯ ГРАНИЦЫ ЗЕМЕЛЬНОГО УЧАСТКА

Кадастровым инженером Цой Т.М., являющимся работником юр. лица ООО «КАДАСТР-ПРОЕКТ», почтовый адрес: Ставропольский край, г. Ессентуки, ул. Головченко, 43а, e-mail: t89280130508@yandex.ru, тел. 8-928-013-05-08, является членом СРО «Кадастровые инженеры юга» (номер в реестре СРО КИ 006 от 24.08.2016, сайт www.kades.ru), реестровый номер НП000935, № регистрации в государственном реестре лиц, осуществляющих кадастровую деятельность 15993, в отношении земельного участка, расположенного по адресу: край Ставропольский, г. Пятигорск, ст-ца Константиновская, ул. Ворошилова, 66, выполняются кадастровые работы по уточнению границ и (или) площади земельного участка с кадастровым номером 26:29:090315:98, расположенного в кадастровом квартале 26:29:090315. Заказчиком кадастровых работ является Боженко Игорь Анатольевич, адрес проживания: Ставропольский край, г. Железноводск, ул. 8-я линия, д. 6, тел. 89624123256.

Собрание заинтересованных лиц по поводу согласования местоположения границы состоится по адресу: Ставропольский край, г. Ессентуки, ул. Володарского, 16а, 21 февраля 2022 года в 09 часов 30 минут . Возражения по проекту межевого плана и требования о проведении согласования местоположения границ земельных участков на местности принимаются с момента публикации по адресу: Ставропольский край, г. Ессентуки, ул. Володарского 16а.

С проектом межевого плана земельного участка можно ознакомиться по адресу: Ставропольский край, г. Ессентуки, ул. Володарского, 16а.

Смежные земельные участки с правообладателями, которых требуется согласовать местоположение границы, расположены в кадастровом квартале 26:29:090315 (26:29:090315:97 край Ставропольский, г. Пятигорск, ст-ца Константиновская, ул. Ворошилова, дом 64; 26:29:090315:99 край Ставропольский, г. Пятигорск, ст-ца Константиновская, ул. Ворошилова, дом 66а), а также со всеми заинтересованными лицами (землепользователями, землевладельцами) смежных земельных участков, права которых могут быть затронуты в процессе проведения кадастровых работ в кадастровом квартале 26:29:090315.

При проведении согласования местоположения границ при себе необходимо иметь документ, удостоверяющий личность, а также документы о правах на земельный участок. № 5 Реклама

*От чистого сердца поздравляем
с замечательной датой, 92-летием,
ветерана Великой Отечественной войны*
Василия Григорьевича СИМОНОВА,
*отца — дедушку — прадедушку — дядю.
Хотим пожелать ему ни о чем не грустить
и ни минуты не скучать, всегда ощущать поддержку
близких и любовь семьи.
Здоровья, всех благ, внутреннего спокойствия
и неумолкаемой мелодии счастья.*

Сам Василий Григорьевич о себе написал такие стихи:

*Девяносто два года — срок немалый,
Не каждый сможет столько лет прожить.
Мои друзья давно ушли из жизни,
А я живу и продолжаю жить.*

Семьи Симоновых, Ветровых, Гладковых. ⊗

Телефон рекламного отдела «Пятигорской правды» 33-09-13

Мужчина 75 лет хочет познакомиться с женщиной от 65 до 75 лет. Тел. 8(918) 782-77-67. № 3 Реклама

ПРОГНОЗ ПОГОДЫ

21 ЯНВАРЯ. Температура: ночь —4°С, день +1°С, облачно с прояснениями, атмосферное давление 722 мм рт. ст., влажность 68%, направление ветра Ю-В, скорость ветра 3 м/с.
22 ЯНВАРЯ. Температура: ночь —2°С, день +2°С, пасмурно, атмосферное давление 721 мм рт. ст., влажность 71%, направление ветра Ю-З, скорость ветра 2 м/с.
23 ЯНВАРЯ. Температура: ночь —4°С, день +1°С, пасмурно, атмосферное давление 719 мм рт. ст., влажность 75%, направление ветра Южн., скорость ветра 1 м/с.
24 ЯНВАРЯ. Температура: ночь —3°С, день +1°С, пасмурно, атмосферное давление 720 мм рт. ст., влажность 75%, направление ветра Ю-З, скорость ветра 1 м/с.
25 ЯНВАРЯ. Температура: ночь —4°С, день +1°С, пасмурно, атмосферное давление 723 мм рт. ст., влажность 74%, направление ветра Ю-З, скорость ветра 2 м/с.
26 ЯНВАРЯ. Температура: ночь —5°С, день —1°С, пасмурно, атмосферное давление 724 мм рт. ст., влажность 72%, направление ветра Ю-В, скорость ветра 1 м/с.
27 ЯНВАРЯ. Температура: ночь —8°С, день —3°С, пасмурно, небольшой снег, атмосферное давление 724 мм рт. ст., влажность 75%, направление ветра Ю-З, скорость ветра 1 м/с.

Подготовила Наталья Симонова

Новая программа для школьников

Туристические поездки для детей

По инициативе Президента РФ на туристическую программу для школьников направят полмиллиарда рублей. Цель программы — знакомство ребят с историей своей малой родины.

Распоряжение о выделении на новую туристическую программу для школьников 500 млн. рублей подписал председатель Правительства РФ Михаил Мишустин.

— Мы рассчитываем, что уже в этом году более 100 тысяч учащихся 5-9-х классов смогут отправиться в поездки с интересными экскурсионными программами, с одной или несколькими ночевками и проживанием в комфортных условиях, — сообщил Михаил Мишустин.

Цифры

Предполагается, что стоимость таких поездок за счет бюджетов всех уровней составит не менее 7 тыс. рублей на ребенка, из которых 5 тыс. — гарантированная поддержка из федерального бюджета. Всего до 2024 года на реализацию программы планируется направить 3,5 млрд. рублей. Федеральные субсидии получат более 18 регионов, которые реализуют специально разработанные турпакеты для детей школьного возраста. В их числе и Ставропольский край.

По информации регионального министерства туризма и оздоровительных курортов, в текущем году в туристических поездках по краю сможет принять участие около 2,5 тыс. человек. В настоящее время министерство совместно с туроператорами занимается разработкой познавательных маршрутов.

Хорошая новость

Номинал «Пушкинской карты», с помощью которой молодые люди от 14 до 22 лет могут приобретать билеты на культурные мероприятия за государственный счет, с начала года увеличен с 3 тыс. до 5 тыс. рублей в год. Кроме того, с 1 февраля «Пушкинскую карту» станут принимать не только в театрах, музеях и концертных залах, но и в кинотеатрах — при покупке билетов на российские фильмы, созданные при поддержке Министерства культуры и Фонда кино. В течение года на посещение кинотеатров можно будет потратить до 2 тыс. рублей.

«Пушкинская карта» расширяет возможности

По данным регионального министерства культуры «Пушкинскую карту» в крае уже оформили более 46 тыс. молодых людей. Наряду с государственными учреждения культуры на Ставрополье в проект вошли и муниципальные — всего 22. В нынешнем году к программе планируют присоединиться еще 27 учреждений культуры края.

Факт

Госпрограмма «Пушкинская карта» реализуется в России с 1 сентября этого года с целью социальной поддержки молодежи. «Пушкинская карта» — специальная банковская карта, которой можно расплачиваться за билеты на культурные мероприятия. Оформить карту можно через Портал госуслуг.

Управление по информационной политике аппарата Правительства Ставропольского края

Юные казаки выбирают

Развивая интеллект, укреплять здоровье

Жизнь Молодежной сотни Горячеводской казачьей общины полна ярких, интересных событий. И даже зимой ребятам скучать некогда. Каждый день их ждут новые открытия и незабываемые впечатления.

Автор> Анна Кобзарь
Фото> автор

Так, недавно воспитанники военно-спортивного клуба «Медведь», спортивно-патриотического клуба «Святогор» и ребята из казачьей Медиашколы побывали в Пятигорском краеведческом музее, приняли участие в фотосессии в исторической части города и прошлись по терренкурам Машука. Разработал маршрут и организовал прогулку руководитель Молодежной сотни ГКО Михаил Медведев при поддержке атамана ГКО, пятигорского депутата Владимира Савченко.

Атмосфера и экспонаты музея краеведения сразу же захватили внимание юных горячеводцев, стоило им только переступить порог этого учреждения культуры. Они с интересом слушали рассказ сотрудника научного отдела Пятигорского краеведческого музея Олеси Чумаковой о том, как появились горы Кавказа, и удивились тому, что очень давно по этой территории бродили слоны. Через века, когда эти земли вошли в состав Российской империи, здесь появились казаки. Особую роль в развитии курорта сыграл легендарный генерал Алексей Петрович Ермолов. Молодежь казачьей общины заинтересовали факты, связанные с визитом в Пятигорск А. С. Пушкина и Л. Н. Толстого, подробности дуэли М. Ю. Лермонтова.



— Я увлекаюсь историей и географией Северного Кавказа, дома у меня есть книги об этом, — поделился воспитанник Молодежной сотни ГКО, ученик казачьей школы № 19 Антон Савченко. **— Много информации, связанной с процессами горообразования и формирования минеральных вод на территории нашего края, дают на уроках и внеклассных занятиях в школе. Особенно меня привлекают факты, касающиеся появления казачества на Кавказе, культура и быт терцев. Из экскурсии в Пятигорский краеведческий музей я почерпнул немало нового, и для меня это важно, потому что позволяет узнать больше о родном городе.**

Под впечатлением от экскурсии ребята отправились в «Цветник», поднялись на гору Горячую, дошли до Провала и прогулялись вокруг Машука.

Мнение

Елизавета Хомутова, ученица МБОУ СОШ № 31 со спортивным уклоном:

— Уже более трех лет я принимаю активное участие в работе Молодежной сотни Горячеводской казачьей общины. Особенно мне нравится участвовать в патриотических и волонтерских акциях, которые проводит наша сотня. К примеру, некоторое время назад по просьбе жителей Горячеводска мы приехали к пожилому человеку, чтобы помочь ему привести в порядок придомовую территорию, где трава была с человеческий рост. Конечно, траву и мусор мы убрали, стало видно дом и забор. Дедушка долго благодарил нас. Это было очень приятно и стало самой ценной наградой за труд. Также охотно откликаюсь на предложения сходить на экскурсию в музей, так как это расширяет кругозор, и погулять вокруг Машука, чтобы поддерживать хорошую физическую форму.

УЧРЕДИТЕЛЬ — администрация города Пятигорска

Главный редактор М. И. ГУЛЕВСКАЯ

АДРЕС РЕДАКЦИИ И ИЗДАТЕЛЯ: 357502, Пятигорск, ул. Университетская, 32а.
ТЕЛЕФОНЫ: главный редактор — 33-51-15, выпускающий редактор — 33-67-09, отдел рекламы — 33-09-13, секретарь — 33-73-97, компьютерный центр — 33-22-38, корреспонденты, радиоредакция — 33-24-36, отдел подписки и распространения — 33-03-78, бухгалтерия — 33-03-78. Факс 33-09-13.
http://pravda-kmv.ru e-mail:pravda@kmv.ru

Газета набрана и сверстана в редакции «Пятигорской правды», отпечатана в ООО «Издательство «Южный регион»: 357600, Россия, Ставропольский край, г. Ессентуки, ул. Никольская, 5а, тел./факс 8 (87934) 6-87-30.

Газета зарегистрирована в Управлении роскомнадзора по Ставропольскому краю. Свидетельство ПИ № ТУ 26-00355 от 20 октября 2011 г.

Все материалы, публикуемые в газете на правах рекламы, информационной услуги, помечаются значком ⊗ или № (счета), или словом «Реклама», или «На правах рекламы». Ответственность за их содержание и достоверность сведений в подобных материалах и рекламных объявлениях несут авторы. Их точка зрения не всегда может совпадать с позицией редакции. Редакция знакомится с письмами читателей, не вступая в переписку. Рукописи не рецензируются и не возвращаются. **Подписной индекс: 31685.**

Заказ № 85 Тираж — 10 000 экз. Подписан в печать в 19.00. По графику — 19.00.

ПОСТАНОВЛЕНИЕ
администрации города Пятигорска Ставропольского края

11.01.2022 г. Пятигорск № 13

О Комиссии по проведению аттестации руководителей муниципальных унитарных предприятий города Пятигорска

Руководствуясь Федеральным законом от 6 октября 2003 года № 131-ФЗ «Об общих принципах организации местного самоуправления в Российской Федерации», Уставом муниципального образования города-курорта Пятигорска, —

ПОСТАНОВЛЯЮ:

1. Создать Комиссию по проведению аттестации руководителей муниципальных унитарных предприятий города Пятигорска.

2. Утвердить:

2.1. Положение о проведении аттестации руководителей муниципа-льных унитарных предприятий города Пятигорска согласно приложению 1 к настоящему постановлению.

2.2. Состав Комиссии по проведению аттестации руководителей муниципальных унитарных предприятий города Пятигорска по должностям согласно приложению 2 к настоящему постановлению.

3. Признать утратившим силу постановление администрации города Пятигорска от 16.12.2015 № 5734 «Об утверждении Положения о проведении аттестации руководителей муниципальных унитарных предприятий города Пятигорска».

4. Контроль за выполнением настоящего постановления возложить на заместителя главы администрации города Пятигорска Карпову В.В.

5. Настоящее постановление вступает в силу со дня его официального опубликования.

Глава города Пятигорска Д. Ю. ВОРОШИЛОВ

Приложение 1
к постановлению администрации
города Пятигорска от 11.01.2022 № 13

ПОЛОЖЕНИЕ
о проведении аттестации руководителей
муниципальных унитарных предприятий города Пятигорска

1. Настоящее Положение о проведении аттестации руководителей муниципальных унитарных предприятий города Пятигорска (далее — Положение) определяет порядок проведения аттестации руководителей муниципальных унитарных предприятий города Пятигорска (далее — руководителей предприятий).

2. Аттестация руководителей предприятий проводится в целях оценки знаний, навыков и умений (профессионального уровня) руководителя предприятия, определения соответствия его занимаемой должности, стимулирования профессионального роста руководителя и оказания содействия в повышении эффективности работы предприятия.

3. Аттестация руководителей предприятий проводится один раз в три года.

4. Аттестации не подлежат руководители предприятий:

1) проработавшие в занимаемой должности менее одного года;

2) беременные женщины;

3) находящиеся в отпуске по беременности и родам или в отпуске по уходу за ребенком до достижения им возраста трех лет.

Руководители предприятий, находящиеся в отпуске по уходу за ребенком до достижения им возраста трех лет, подлежат аттестации не ранее чем через год после выхода на работу.

5. Организатором проведения аттестации руководителей предприятий является Муниципальное учреждение «Управление имущественных отношений администрации города Пятигорска».

6. Проведение аттестации руководителя предприятия осуществляет комиссия по проведению аттестации руководителей муниципальных унитарных предприятий города Пятигорска (далее — комиссия).

7. Комиссия состоит из председателя комиссии, заместителя председателя комиссии, секретаря комиссии и членов комиссии. Все члены комиссии при принятии решений обладают равными правами.

Председатель комиссии осуществляет руководство деятельностью комиссии. В случае отсутствия председателя комиссии, его обязанности исполняет заместитель председателя комиссии.

Организационно-техническое обеспечение деятельности комиссии осуществляет Муниципальное учреждение «Управление имущественных отношений администрации города Пятигорска».

8. Муниципальное учреждение «Управление имущественных отношений администрации города Пятигорска» для проведения аттестации руководителей предприятий ежегодно не позднее 20 декабря текущего года подготавливает график проведения аттестации руководителей предприятий. Председатель комиссии по проведению аттестации не позднее 25 декабря текущего года утверждает график на следующий календарный год.

График заседания доводится до сведения каждого подлежащего аттестации руководителя предприятия, не позднее чем за 30 календарных дней до даты проведения аттестации.

В графике проведения аттестации руководителей предприятий указываются:

1) список руководителей предприятий, подлежащих аттестации;

2) дата, время и место проведения аттестации;

3) дата представления в комиссию необходимых документов с указанием ответственных лиц за их представление.

9. Не позднее чем за две недели до начала аттестации в комиссию представляется отзыв об исполнении подлежащим аттестации руководителем предприятия должностных обязанностей за аттестуемый период, утвержденный начальником Муниципального учреждения «Управление имущественных отношений администрации города Пятигорска».

Отзыв должен содержать следующие сведения о руководителе:

1) фамилия, имя, отчество, год рождения;

2) сведения о профессиональном образовании (какое образо-вательное учреждение закончил, квалификация по диплому);

3) общий трудовой стаж, стаж работы на данном предприятии в данной должности, год назначения на должность;

4) сведения о повышении квалификации по управленческой деятельности (за последние 5 лет): прохождение курсов повышения квалификации, участие в работе конференций, семинаров, проведение мастер-классов для руководителей, выступления на семинарах, конференциях, совещаниях и т.д.;

5) показатели финансово-хозяйственной деятельности предприятия с момента назначения на должность руководителя;

6) мотивированная оценка профессиональных, личностных качеств и результатов профессиональной деятельности руководителя.

10. Аттестация руководителей предприятий проводится в форме собеседования.

11. Аттестация проводится с приглашением аттестуемого руководителя предприятия на заседании комиссии. В случае неявки руководителя предприятия по уважительной причине на заседание комиссии, аттестация переносится на более поздний срок, но не позднее одного месяца со дня устранения причины неявки на аттестацию. Не явившийся без уважительной причины, считается непрошедшим аттестацию.

Комиссия зачитывает представленный отзыв об исполнении должностных обязанностей руководителя предприятия.

12. При собеседовании аттестуемый руководитель предприятия отвечает на вопросы, заданные членами комиссии, с целью проверки знания руководителем предприятия:

1) отраслевой специфики деятельности предприятия;

2) основ гражданского, трудового, налогового и отраслевого законодательства, соответствующего направлению деятельности предприятия;

3) основ управления предприятием;

4) основ маркетинга;

5) правил и норм по охране труда и экологической безопасности;

6) перспектив развития предприятия.

13. На основании заслушанных сообщений члены комиссии оценивают квалификацию аттестуемого руководителя предприятия на предмет его соответствия занимаемой должности.

14. Заседание комиссии считается правомочным, если на ее заседании присутствует не менее половины ее членов.

15. Решение комиссии принимается в отсутствие аттестуемого руководителя открытым голосованием простым большинством голосов присутствующих на заседании членов комиссии. При равенстве голосов присутствующих на заседании членов комиссии, голос председательствующего является решающим.

16. По результатам аттестации руководителя предприятия комиссией принимается одно из следующих решений:

1) соответствует занимаемой должности руководителя предприятия;

2) не соответствует занимаемой должности руководителя предприятия.

17. Результаты аттестации сообщаются аттестованным руководителям предприятий непосредственно после подведения итогов голосования.

Результаты аттестации заносятся в аттестационный лист руководителя предприятия. Аттестационный лист подписывается председателем, заместителем председателя, секретарем и членами комиссии, присутствовавшими на заседании.

Аттестуемый руководитель предприятия знакомится с аттестационным листом под роспись.

18. Аттестационный лист руководителя, прошедшего аттестацию, и отзыв об исполнении им должностных обязанностей за аттестационный период хранятся в личном деле руководителя предприятия.

При каждой последующей аттестации в комиссию представляется также аттестационный лист руководителя с данными предыдущей аттестации.

19. Секретарь комиссии ведет протокол заседания комиссии, в котором фиксирует ее решения и результаты голосования. Протокол заседания комиссии подписывается председателем, заместителем председателя, секретарем и членами комиссии, присутствующими на заседании.

20. Результаты аттестации представляются руководителям предприятий в течение пяти дней со дня прохождения аттестации лично либо высылаются по почте (заказным письмом).

21. В случае несоответствия занимаемой должности комиссия вносит предложение собственнику имущества муниципальных унитарных предприятий города Пятигорска о расторжении трудового договора с руководителем предприятия.

Заместитель главы администрации
города Пятигорска, управляющий делами
администрации города Пятигорска А. А. МАЛЫГИНА

Приложение 2
к постановлению администрации
города Пятигорска от 11.01.2022 № 13

СОСТАВ
Комиссии по проведению аттестации руководителей муниципальных
унитарных предприятий города Пятигорска

Председатель комиссии — заместитель главы администрации города Пятигорска;

Заместитель председателя комиссии — заместитель главы администрации города Пятигорска — начальник Муниципального учреждения «Управление общественной безопасности администрации города Пятигорска»;

Секретарь комиссии — заместитель заведующего отделом бухгалтерского учета, контроля и анализа Муници-пального учреждения «Управление имущест-венных отношений администрации города Пятигорска»;

Члены комиссии:

начальник Правового управления администрации города Пятигорска;

начальник Муниципального учреждения «Управление имущественных отношений администрации города Пятигорска»;

начальник Муниципального учреждения «Финансовое управление администрации города Пятигорска»;

главный специалист отдела бухгалтерского учета, контроля и анализа Муниципального учреждения «Управление имущественных отношений администрации города Пятигорска».

Заместитель главы администрации
города Пятигорска, управляющий делами
администрации города Пятигорска А. А. МАЛЫГИНА

ПОСТАНОВЛЕНИЕ
администрации города Пятигорска Ставропольского края

13.01.2022 г. Пятигорск № 17

О комиссии по делам несовершеннолетних и защите их прав муниципального образования города-курорта Пятигорска

Руководствуясь Федеральным законом от 24 июня 1999 года № 120-ФЗ «Об основах системы профилактики безнадзорности и правонарушений несовершеннолетних», Федеральным законом от 6 октября 2003 года № 131-ФЗ «Об общих принципах организации местного самоуправления в Российской Федерации», законом Ставропольского края от 8 ноября 2005 г. № 51-кз «О порядке создания и осуществления деятельности комиссий по делам несовершеннолетних и защите их прав в Ставропольском крае», постановлением Правительства Ставропольского края от 9 февраля 2015 г. № 49-п «О некоторых мерах по организации деятельности комиссий по делам несовершеннолетних и защите их прав в Ставропольском крае», Уставом муниципального образования города-курорта Пятигорска,-

ПОСТАНОВЛЯЮ:

1. Создать Комиссию по делам несовершеннолетних и защите их прав муниципального образования города-курорта Пятигорска.

2. Комиссии в своей деятельности руководствоваться Положением о комиссиях по делам несовершеннолетних и защите их прав в Ставропольском крае, утвержденном постановлением Правительства Ставропольского края от 9 февраля 2015 г. № 49-п.

3. Утвердить численный состав Комиссии по делам несовершеннолетних и защите их прав муниципального образования города-курорта Пятигорска в количестве 16 человек.

4. Утвердить персональный состав Комиссии по делам несовершеннолетних и защите их прав муниципального образования города-курорта Пятигорска согласно приложению к настоящему постановлению.

5. Признать утратившими силу:

5.1. Постановление руководителя администрации города Пятигорска от 06.04.2007 № 1312 «Об утверждении состава комиссии по делам несовершеннолетних и защите их прав города-курорта Пятигорска Ставропольского края»;

5.2. Постановление администрации города Пятигорска от 14.03.2016 № 775 «О комиссии по делам несовершеннолетних и защите их прав города-курорта Пятигорска»;

5.3. Постановление администрации города Пятигорска от 12.11.2020 № 3607 «О внесении изменений в приложение к постановлению администрации города Пятигорска от 14.03.2016 № 775 «О комиссии по делам несовершеннолетних и защите их прав города-курорта Пятигорска».

6. Контроль за выполнением настоящего постановления возложить на заместителя главы администрации города Пятигорска — начальника Муниципального учреждения «Управление образования администрации города Пятигорска» Васютину Н. А.

7. Настоящее постановление вступает в силу со дня его официального опубликования.

Глава города Пятигорска Д. Ю. ВОРОШИЛОВ

Приложение
к постановлению администрации
города Пятигорска от 13.01.2022 г. № 17

СОСТАВ
комиссии по делам несовершеннолетних и защите их прав
города-курорта Пятигорска

Васютина Наталья Алексеевна	заместитель главы администрации города Пятигорска — начальник муниципального учреждения «Управление образования администрации города Пятигорска», председатель комиссии;
Ганоль Татьяна Григорьевна	заведующий отделом опеки, попечительства и делам несовершеннолетних администрации города Пятигорска, заместитель председателя комиссии;
Костенко Анастасия Евгеньевна	главный специалист отдела опеки, попечительства и делам несовершеннолетних администрации города Пятигорска, ответственный секретарь комиссии;

Члены комиссии:

Абросимова Людмила Николаевна	директор ГБУСО «Пятигорский КЦСОН» (по согласованию);
Васюткин Дмитрий Владимирович	начальник муниципального учреждения «Управление культуры администрации города Пятигорска»;
Григорьян Иван Георгиевич	начальник Пятигорского межмуниципального филиала ФКУ УИИ УФСИН РФ по СК, майор внутренней службы (по согласованию);
Грищенко Ирина Анатольевна	директор ГКУ «Центр занятости населения г.Пятигорска» (по согласованию);
Громаков Михаил Владимирович	начальник Отдела МВД России по г. Пятигорску, полковник полиции (по согласованию);
Данилова Мария Сергеевна	заведующий отделом по делам молодежи администрации города Пятигорска;
Мищенко Алла Леонидовна	заведующий Пятигорским филиалом ГБУЗ СК «Краевой клинический наркологический диспансер» (по согласованию);
Карданов Азамат Жамалдинович	заместитель начальника линейного одела полиции на станции Пятигорск Минераловодского ЛУ МВД России на транспорте, майор полиции (по согласованию);
Павленко Тамара Николаевна	начальник муниципального учреждения «Управление социальной поддержки населения администрации города Пятигорска»;
Кузьменко Сергей Александрович	председатель муниципального учреждения «Комитет по физической культуре и спорту администрации города Пятигорска»;
Симшаг Антон Владимирович	заместитель начальника отдела участковых уполномоченных полиции и делам несовершеннолетних – начальник отделения по делам несовершеннолетних Отдела МВД России по г.Пятигорску, майор полиции (по согласованию);
Попадин Даниил Юрьевич	дознаватель отдела надзорной деятельности и профилактической работы по г. Пятигорску управления надзорной деятельности и профилактической работы ГУ МЧС России по СК, старший лейтенант внутренней службы (по согласованию);
Есаян Давид Мамиконович	муниципальный координатор пилотного проекта «Советник директора по воспитанию и взаимодействию с детскими общественными объединениями» (по согласованию).

Заместитель главы администрации города Пятигорска,
управляющий делами администрации
города Пятигорска А. А. МАЛЫГИНА

(Продолжение на 14-й стр.)

ПОСТАНОВЛЕНИЕ
администрации города Пятигорска Ставропольского края

27.12.2021 г. Пятигорск № 4965

О внесении изменений в постановление администрации города Пятигорска от 14.10.2013 № 3785 «Об утверждении схем границ прилегающих к некоторым организациям и (или) объектам территорий, на которых не допускается розничная продажа алкогольной продукции, на территории муниципального образования города-курорта Пятигорска»

В соответствии с Федеральным законом от 22 ноября 1995 года № 171-ФЗ «О государственном регулировании производства и оборота этилового спирта, алкогольной и спиртосодержащей продукции и об ограничении потребления (распития) алкогольной продукции», постановлением администрации города Пятигорска от 26.07.2013 № 2728 «Об определении на территории города Пятигорска границ прилегающих к некоторым организациям и (или) объектам территорий, на которых не допускается розничная продажа алкогольной продукции» (в редакции постановления администрации города Пятигорска от 08.05.2018 № 1521), Уставом муниципального образования города-курорта Пятигорска»,-

ПОСТАНОВЛЯЮ:

1. Внести следующие изменения в постановление администрации города Пятигорска от 14.10.2013 № 3785 «Об утверждении схем границ прилегающих к некоторым организациям и (или) объектам территорий, на которых не допускается розничная продажа алкогольной продукции, на территории муниципального образования города-курорта Пятигорска»:

1.1. Исключить из приложения 1 строку 441.

1.2. Признать утратившим силу приложение 441.

1.3. Дополнить приложение 1 строкой 558 следующего содержания:

«	558	ООО «Био-Тест»	ул.	Адмиральского, 6а	медицинская организация »

1.4. Утвердить схемы границ территорий, на которых не допускается розничная продажа алкогольной продукции, прилегающих к помещениям, находящимся во владении (пользовании) медицинской организации общество с ограниченной ответственностью «БиоТест» и расположенным по адресу: г. Пятигорск, ул. Адмиральского, 6а, согласно приложению к настоящему постановлению.

2. Контроль за выполнением настоящего постановления возложить на первого заместителя главы администрации города Пятигорска — начальника Управления архитектуры и градостроительства администрации города Пятигорска Марченко С. А.

3. Настоящее постановление вступает в силу со дня его подписания и подлежит опубликованию и размещению на официальном сайте муниципального образования города-курорта Пятигорска.

Глава города Пятигорска Д. Ю. ВОРОШИЛОВ

Приложение
к постановлению
администрации города
Пятигорска
от 27.12.2021 г. № 4965

Схема границ прилегающих к некоторым организациям и (или) объектам территорий, на которых не допускается розничная продажа алкогольной продукции

№	Наименование организации	Месторасположение	Тип объекта
558	ООО «БиоТест»	ул. Адмиральского, 6а	Медицинская организация

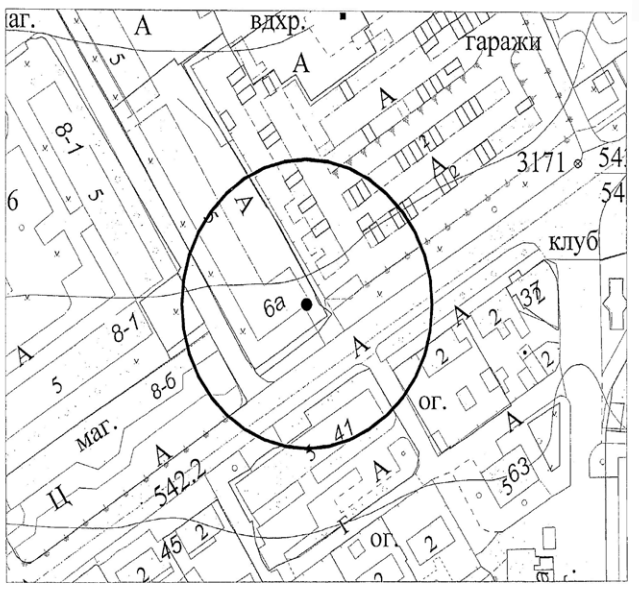

Условные обозначения:
- границы прилегающих к некоторым организациям и (или) объектам территорий, на которых не допускается розничная продажа алкогольной продукции

Перечень адресов объектов недвижимости, расположенных в границах прилегающих к некоторым организациям и (или) объектам территорий, на которых не допускается розничная продажа алкогольной продукции

№	Тип и наименование объекта улично-дорожной сети	Номерная часть адреса объекта недвижимости
1	ул. Адмиральского	6а частично, 6б частично, 6в частично, 8б частично,41 частично

Заместитель главы администрации города Пятигорска, управляющий делами администрации города Пятигорска А.А.Малыгина

МИНИСТЕРСТВО СТРОИТЕЛЬСТВА И АРХИТЕКТУРЫ СТАВРОПОЛЬСКОГО КРАЯ

П Р И К А З

21 декабря 2021 г. г. Ставрополь № 498

Об утверждении изменений в документацию по планировке территории (проекта планировки территории и проекта межевания территории) линейного объекта «Строительство межпоселкового водопровода Предгорного района Ставропольского края»

В соответствии со статьей 45 Градостроительного кодекса Российской Федерации, Законом Ставропольского края «О некоторых вопросах регулирования отношений в области градостроительной деятельности на территории Ставропольского края», Положением о министерстве строительства и архитектуры Ставропольского края, утвержденным постановлением Правительства Ставропольского края от 24 декабря 2019 г. № 608-п, приказом министерства строительства и архитектуры Ставропольского края от 28 сентября 2021 г. № 372 «О подготовке изменений в документацию по планировке территории (проект планировки территории и проект межевания территории) для размещения линейного объекта «Строительство межпоселкового водопровода Предгорного района Ставропольского края» и обращением министерства жилищно-коммунального хозяйства Ставропольского края от 24 ноября 2021 г. об утверждении изменений в документацию по планировке территории (проект планировки территории и проект межевания территории) линейного объекта «Строительство межпоселкового водопровода Предгорного района Ставропольского края»

ПРИКАЗЫВАЮ:

1. Утвердить изменения в документацию по планировке территории (проект планировки территории и проект межевания территории) линейного объекта «Строительство межпоселкового водопровода Предгорного района Ставропольского края», изложив ее в новой редакции согласно приложению.

2. Отделу архитектуры и градостроительства министерства строительства и архитектуры Ставропольского края (далее – министерство):

2.1. В течение 7 календарных дней со дня подписания настоящего приказа направить документацию по планировке территории главе Предгорного муниципального округа Ставропольского края и главе города-курорта Пятигорска Ставропольского края.

2.2. Разместить настоящий приказ и прилагаемую документацию по планировке территории на официальном сайте министерства в информационно-телекоммуникационной сети «Интернет».

2.3. Обеспечить хранение документации по планировке территории.

3. Рекомендовать главе Предгорного муниципального округа Ставропольского края и главе города-курорта Пятигорска Ставропольского края обеспечить опубликование документации по планировке территории в соответствии с частью 16 статьи 45 Градостроительного кодекса Российской Федерации.

4. Контроль за выполнением настоящего приказа оставляю за собой.

5. Настоящий приказ вступает в силу со дня его подписания.

Заместитель министра – главный архитектор Р.Ш.Джафаров

ПРИЛОЖЕНИЕ
к приказу министерства строительства и архитектуры Ставропольского края
от 21 декабря 2021 г. № 498

ДОКУМЕНТАЦИЯ

по планировке территории (проект планировки территории и проект межевания территории) линейного объекта «Строительство межпоселкового водопровода Предгорного района Ставропольского края»

1. ПРОЕКТ ПЛАНИРОВКИ ТЕРРИТОРИИ Основная часть (Графическая часть). Раздел 1. – на 34 л.
2. ПРОЕКТ ПЛАНИРОВКИ ТЕРРИТОРИИ Основная часть Положение о размещении линейных объектов. Раздел 2. – на 50 л.
3. ПРОЕКТ МЕЖЕВАНИЯ ТЕРРИТОРИИ Основная часть. Графическая часть. Раздел 1. – на 34 л.
4. ПРОЕКТ МЕЖЕВАНИЯ ТЕРРИТОРИИ Основная часть. Текстовая часть. Раздел 2. – на 131 л.

(представлена министерством жилищно-коммунального хозяйства Ставропольского края)

Заместитель министра – главный архитектор Р.Ш.Джафаров

ГЕОВЕРСУМ

Общество с ограниченной ответственностью «ГеоВерсум»

Документация по планировке территории (проект планировки территории и проект межевания территории) линейного объекта «Строительство межпоселкового водопровода Предгорного района Ставропольского края»

ПРОЕКТ ПЛАНИРОВКИ ТЕРРИТОРИИ

2020\02-П-ППТ

ТОМ 1
Основная часть

Раздел 1
Графическая часть

Книга 1

Внесение изменений
на основании Приказа министерства строительства и архитектуры Ставропольского края № 372 от 28.09.2021 г.

г. Ставрополь, 2021

ГЕОВЕРСУМ

Общество с ограниченной ответственностью «ГеоВерсум»

Документация по планировке территории (проект планировки территории и проект межевания территории) линейного объекта «Строительство межпоселкового водопровода Предгорного района Ставропольского края»

ПРОЕКТ ПЛАНИРОВКИ ТЕРРИТОРИИ

2020\02-П-ППТ

ТОМ 1
Основная часть

Раздел 1
Графическая часть

Книга 1

Внесение изменений
на основании Приказа министерства строительства и архитектуры Ставропольского края № 372 от 28.09.2021 г.

Директор М.В. Черномуров

г. Ставрополь, 2021

Взам. инв. № | Подпись и дата | Инв. № подл.

2

СОСТАВ ДОКУМЕНТАЦИИ ПО ПЛАНИРОВКЕ ТЕРРИТОРИИ

Состав документации		Примечание
ПРОЕКТ ПЛАНИРОВКИ ТЕРРИТОРИИ		
ТОМ 1. ОСНОВНАЯ ЧАСТЬ		
Раздел 1. Графическая часть. Книга 1		
ПП-1	Обзорная схема. Схема расположения листов графической части проекта планировки территории	
ПП-2	Чертеж границ зон планируемого размещения линейных объектов. М 1:1000	
Раздел 1. Графическая часть. Книга 2		
ПП-1	Обзорная схема. Схема расположения листов графической части проекта планировки территории	
ПП-2	Чертеж границ зон планируемого размещения линейных объектов. М 1:2000	
Раздел 2. Положение о размещении линейных объектов. Текстовая часть		
ТОМ 2. МАТЕРИАЛЫ ПО ОБОСНОВАНИЮ		
Раздел 3. Графическая часть. Книга 1		
ПП-1.1	Схема расположения элементов планировочной структуры (территорий, занятых линейными объектами и (или) предназначенных для размещения линейных объектов) в границах города-курорта Пятигорска Ставропольского края с отображением границ элементов планировочной структуры. М 1:10000	
ПП-1.2	Схема расположения элементов планировочной структуры (территорий, занятых линейными объектами и (или) предназначенных для размещения линейных объектов) в границах Предгорного муниципального округа Ставропольского края с отображением границ элементов планировочной структуры. М 1:10000	
ПП-2	Схема использования территории в период подготовки проекта планировки территории. М 1:1000	
-	Схема организации улично-дорожной сети и движения транспорта	*Не разрабатывается в связи с отсутствием в составе объекта проектируемых автомобильных дорог и железнодорожного транспорта*
-	Схема вертикальной планировки территории, инженерной подготовки и инженерной защиты территории	*Не разрабатывается на основании Приказа Минстроя России от 25.04.2017 N 740/пр*
ПП-3	Схема границ зон с особыми условиями использования территорий. Схема границ объектов культурного наследия. М 1:1000	
-	Схема границ территорий, подверженных риску возникновения чрезвычайных ситуаций природного и техногенного характера (пожар, взрыв, химическое, радиоактивное заражение, затопление, подтопление, оползень, карсты, эрозия и т.д.)	*Не разрабатывается в связи с тем, что согласно ФЗ № 116 от 21.07.1997 «О промышленной безопасности опасных производственных объектов» проектируемый объект не является опасным производственным объектом*
ПП-4	Схема конструктивных и планировочных решений. М 1:1000	

Подпись и дата | Инв. № подл. | Взам. инв. №

Изм.	Кол.	Лист	№ док.	Подп.	Дата	2020\02-П-ППТ-СД			
Директор		Черномуров			10.21	Состав документации по планировке территории	Стадия	Лист	Листов
							ППТ	1	2
Гл. инженер		Лебедев			10.21		ООО «ГеоВерсум»		
Н. контр.		Пивоварова			10.21				

(Продолжение на 15-й стр.)

3

Раздел 3. Графическая часть. Книга 2		
ПП-1	Схема расположения элементов планировочной структуры (территорий, занятых линейными объектами и (или) предназначенных для размещения линейных объектов) в границах Предгорного муниципального округа Ставропольского края с отображением границ элементов планировочной структуры. М 1:10000	
ПП-2	Схема использования территории в период подготовки проекта планировки территории. М 1:2000	
-	Схема организации улично-дорожной сети и движения транспорта	*Не разрабатывается в связи с отсутствием в составе объекта проектируемых автомобильных дорог и железнодорожного транспорта*
-	Схема вертикальной планировки территории, инженерной подготовки и инженерной защиты территории	*Не разрабатывается на основании Приказа Минстроя России от 25.04.2017 N 740/пр*
ПП-3	Схема границ зон с особыми условиями использования территорий. Схема границ объектов культурного наследия. М 1:2000	
-	Схема границ территорий, подверженных риску возникновения чрезвычайных ситуаций природного и техногенного характера (пожар, взрыв, химическое, радиоактивное заражение, затопление, подтопление, оползень, карсты, эрозия и т.д.)	*Не разрабатывается в связи с тем, что согласно ФЗ № 116 от 21.07.1997 «О промышленной безопасности опасных производственных объектов» проектируемый объект не является опасным производственным объектом*
ПП-4	Схема конструктивных и планировочных решений. М 1:2000	
Раздел 4. Пояснительная записка. Текстовая часть		
ПРОЕКТ МЕЖЕВАНИЯ ТЕРРИТОРИИ		
ТОМ 3. ОСНОВНАЯ ЧАСТЬ		
Раздел 1. Графическая часть. Книга 1		
ПМ-1	Обзорная схема. Схема расположения листов графической части проекта межевания территории	
ПМ-2	Чертеж межевания территории. М 1:1000	
Раздел 1. Графическая часть. Книга 2		
ПМ-1	Обзорная схема. Схема расположения листов графической части проекта межевания территории	
ПМ-2	Чертеж межевания территории. М 1:2000	
Раздел 2. Текстовая часть.		
ТОМ 4. МАТЕРИАЛЫ ПО ОБОСНОВАНИЮ		
Раздел 3. Графическая часть. Книга 1		
ПМ-1	Чертеж межевания территории. М 1:1000	
Раздел 3. Графическая часть. Книга 2		
ПМ-1	Чертеж межевания территории. М 1:2000	
Раздел 4. Пояснительная записка		

Взам. инв. № | Подпись и дата | Инв. № подл.

Изм. | Кол. уч. | Лист | № док. | Подп. | Дата

2020\02-П-ППТ-СД

Лист 2

4

Содержание графической части

	Наименование	Количество листов
Раздел 1. Графическая часть. Книга 1		
ПП-1	Обзорная схема. Схема расположения листов графической части проекта планировки территории	1
ПП-2	Чертеж границ зон планируемого размещения линейных объектов. М 1:1000	11

Взам. инв. № | Подпись и дата | Инв. № подл.

Изм.	Кол.	Лист	№ док.	Подп.	Дата	2020\02-П-ППТ-С		
Директор		Чернокуров			10.21	Содержание графической части	Стадия: ПП	Лист	Листов: 1
Гл. инженер		Лебедев			10.21		ООО «ГеоВерсум»		
Н. контр.		Пиголкин			10.21				

5

Обзорная схема. Схема расположения листов графической части проекта планировки территории

Документация по планировке территории (проект планировки территории и проект межевания территории) линейного объекта «Строительство межпоселкового водопровода Предгорного района Ставропольского края»

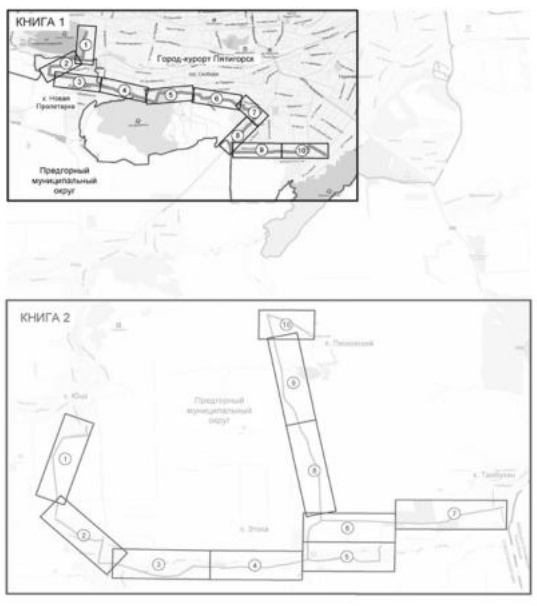

						2020\02-П-ППТ			
Изм.	Кол. уч.	Лист	№ док.	Подп.	Дата	Документация по планировке территории (проект планировки территории и проект межевания территории) линейного объекта «Строительство межпоселкового водопровода Предгорного района Ставропольского края»			
Директор		Черкомуров			10.21	Проект планировки территории. Том 1. Основная часть. Раздел 1. Графическая часть. Книга 1	Стадия: ПП	Лист: 1	Листов: 1
Гл. инженер		Лебедев А.С.			10.21	Обзорная схема. Схема расположения листов графической части проекта планировки территории	ООО "ГеоВерсум"		
Нач. отдела		Пиголкин Д.Н.			10.21				

Формат А3

Чертеж границ зон планируемого размещения линейных объектов. М 1:1000

Документация по планировке территории (проект планировки территории и проект межевания территории) линейного объекта «Строительство межпоселкового водопровода Предгорного района Ставропольского края»

Ставропольский край
город-курорт Пятигорск

						2020\02-П-ППТ			
Изм.	Кол. уч.	Лист	№ док.	Подп.	Дата	Документация по планировке территории (проект планировки территории и проект межевания территории) линейного объекта «Строительство межпоселкового водопровода Предгорного района Ставропольского края»			
Директор		Черкомуров			10.21	Проект планировки территории. Том 1. Основная часть. Раздел 1. Графическая часть. Книга 1	Стадия: ПП	Лист: 1	Листов: 1
Гл. инженер		Лебедев А.С.			10.21	Чертеж границ зон планируемого размещения линейных объектов. М 1:1000	ООО "ГеоВерсум"		
Нач. отдела		Пиголкин Д.Н.			10.21				

Формат А3х4

Согласовано | Взам. инв. № | Подпись и дата | Инв. № подл.

(Продолжение на 16-й стр.)

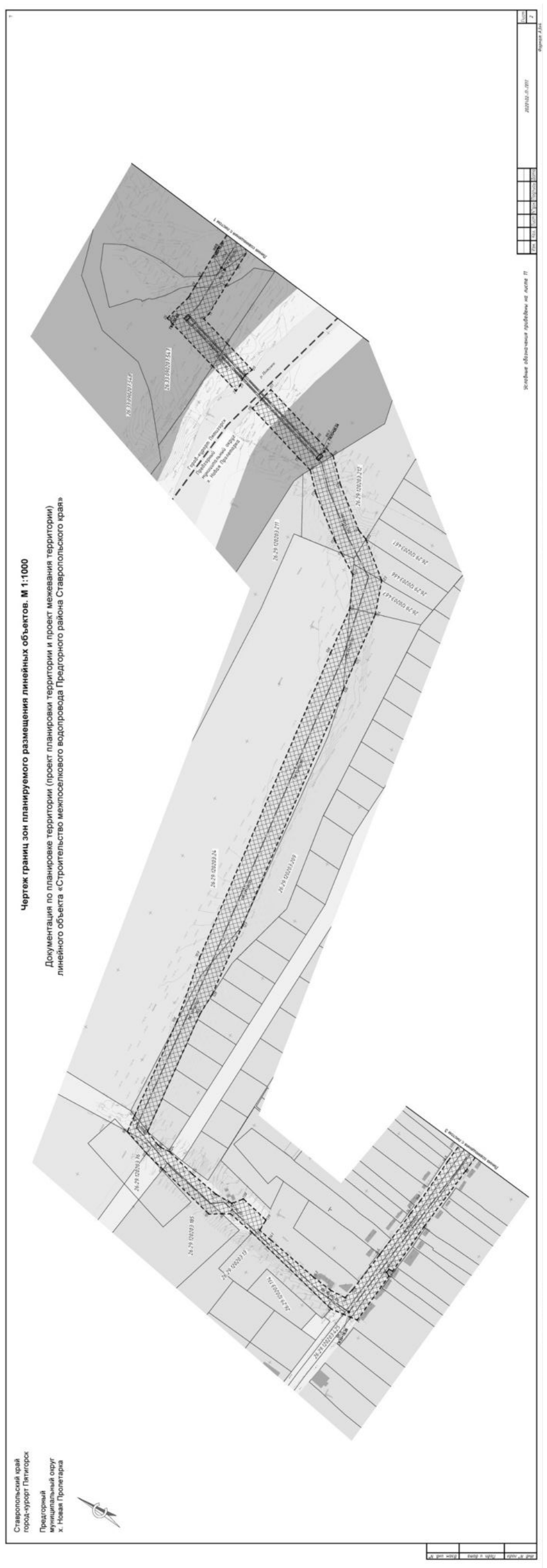

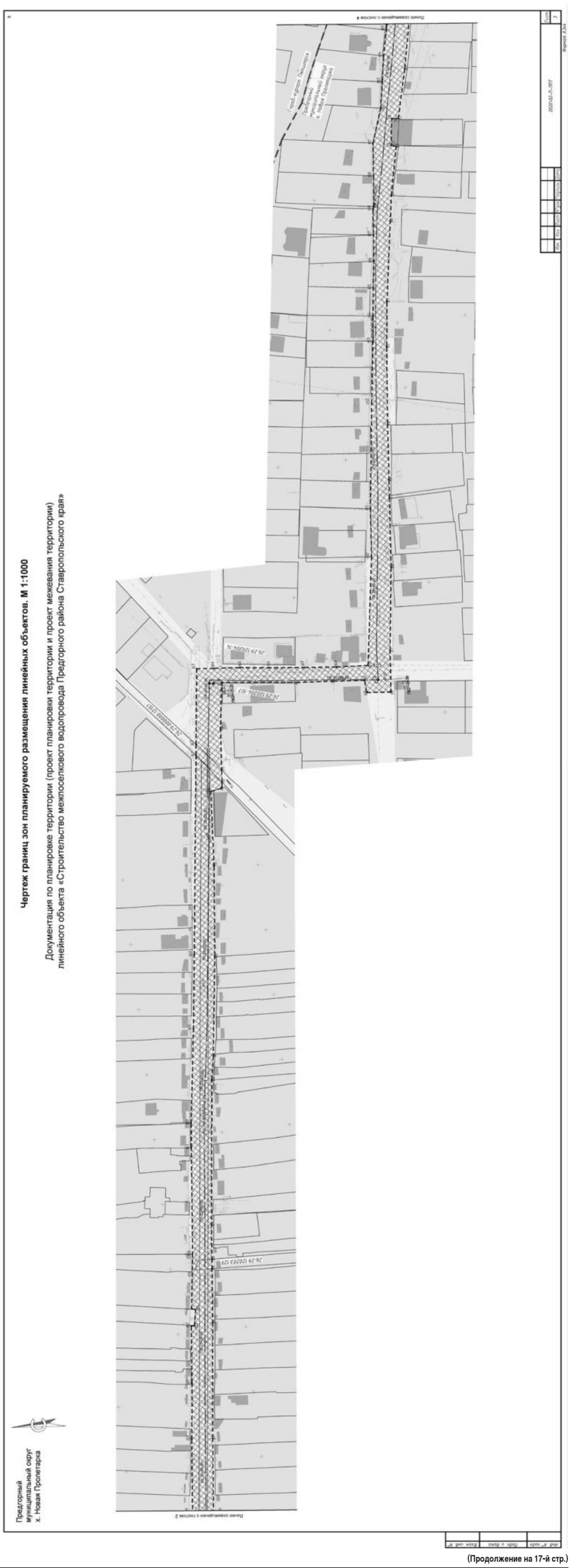

(Продолжение на 17-й стр.)

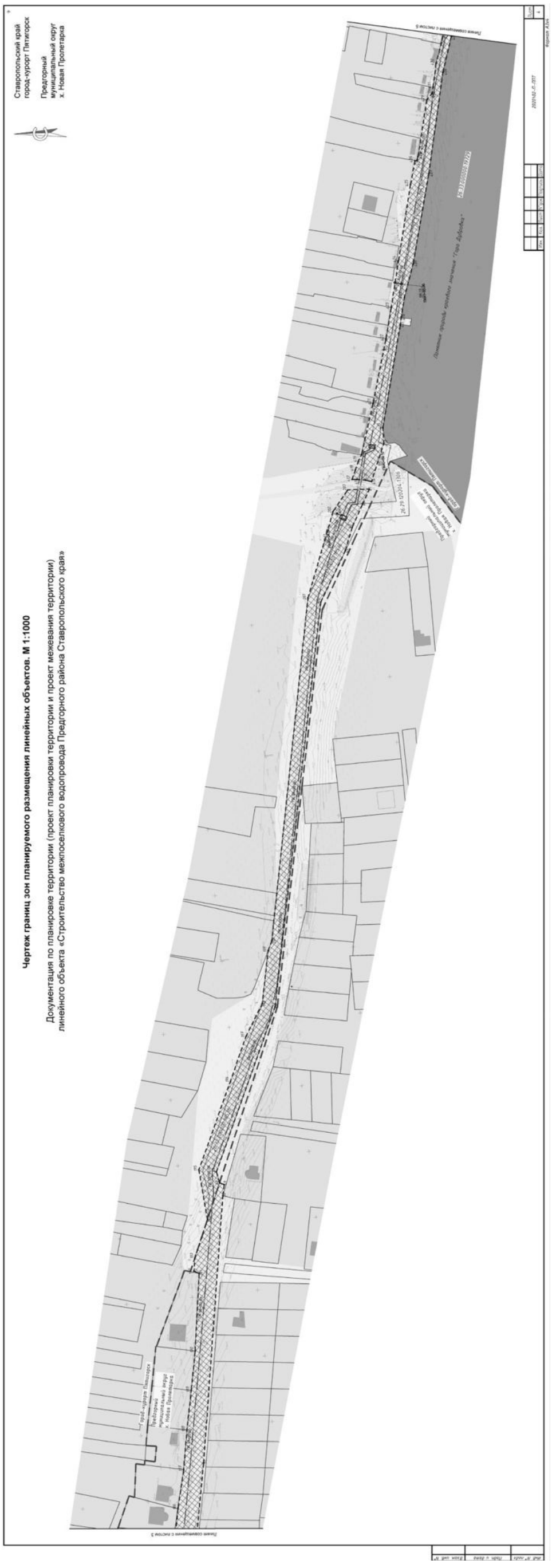

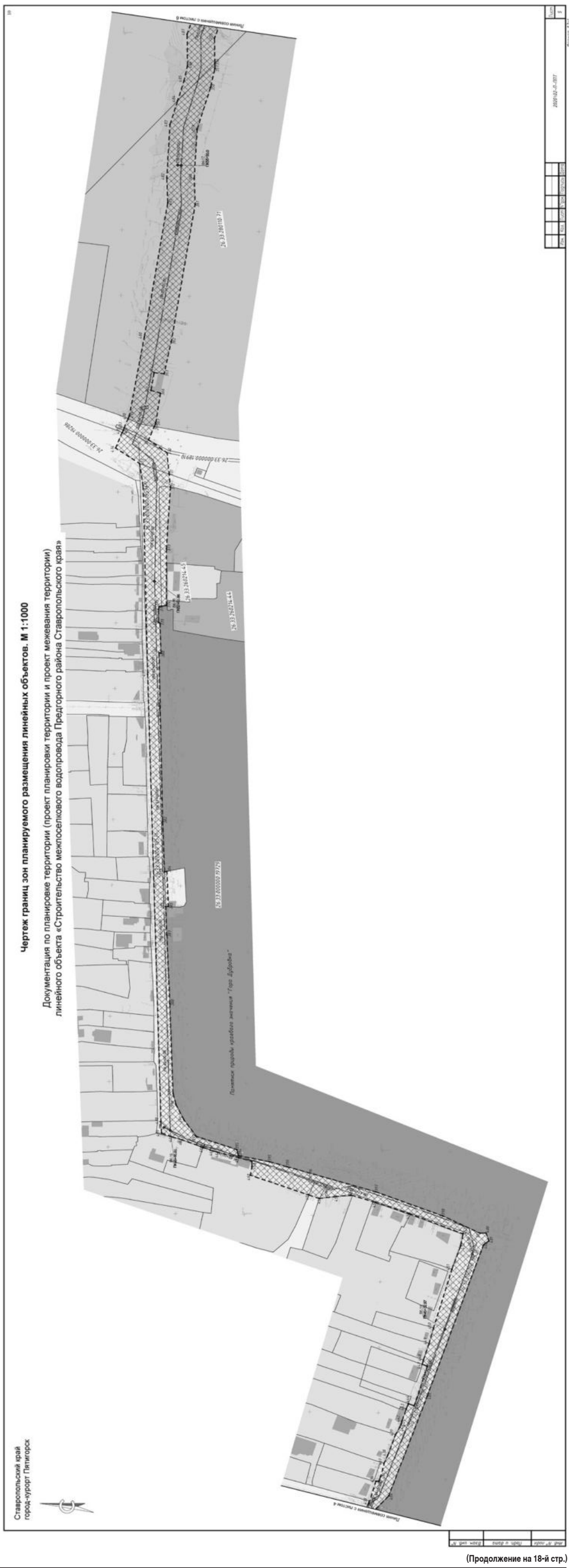

(Продолжение на 18-й стр.)

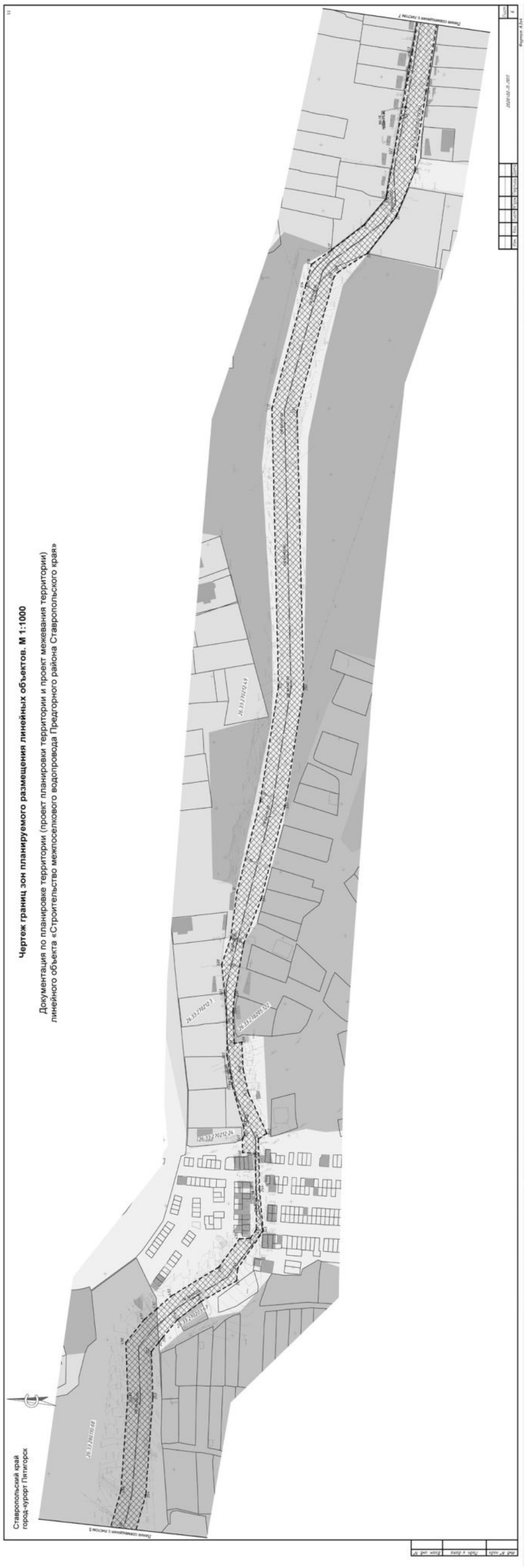

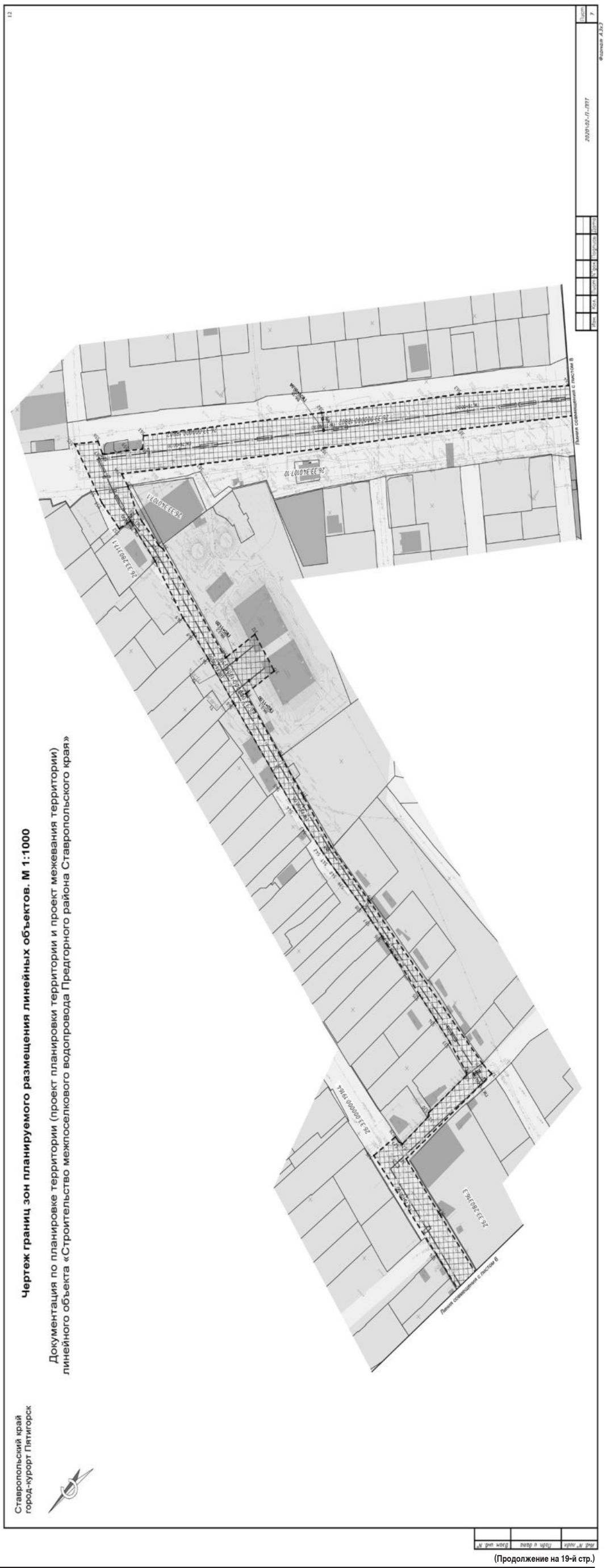

(Продолжение на 19-й стр.)

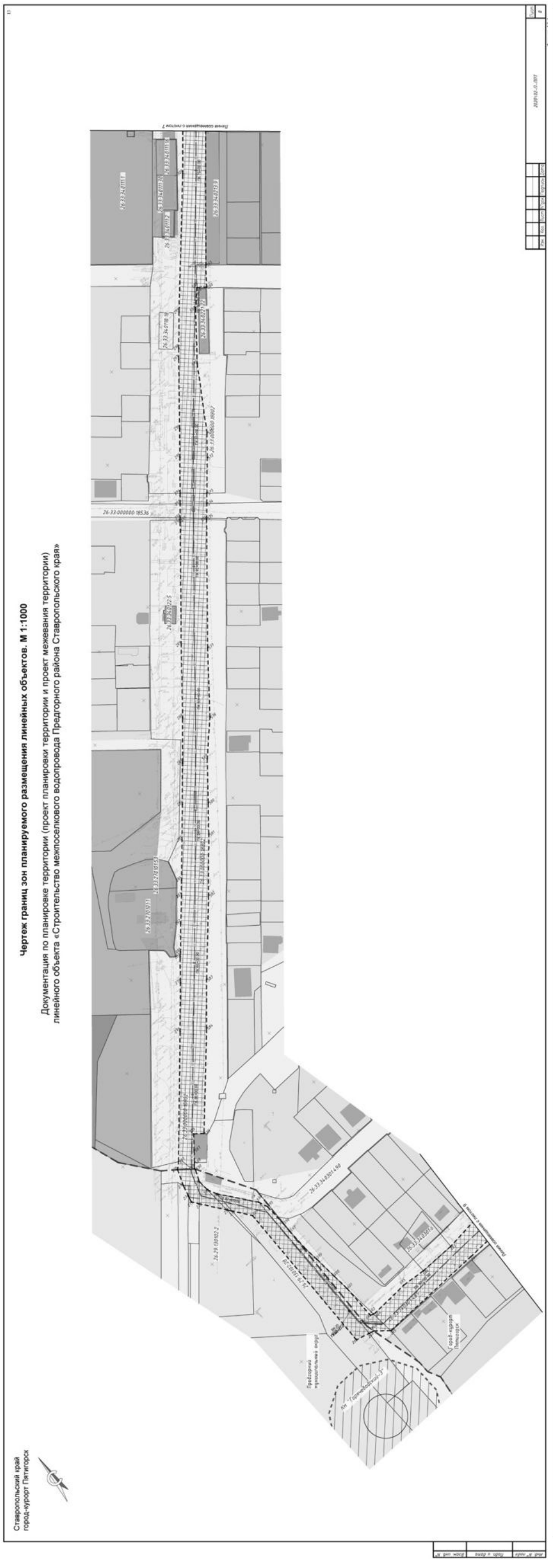



(Продолжение на 20-й стр.)

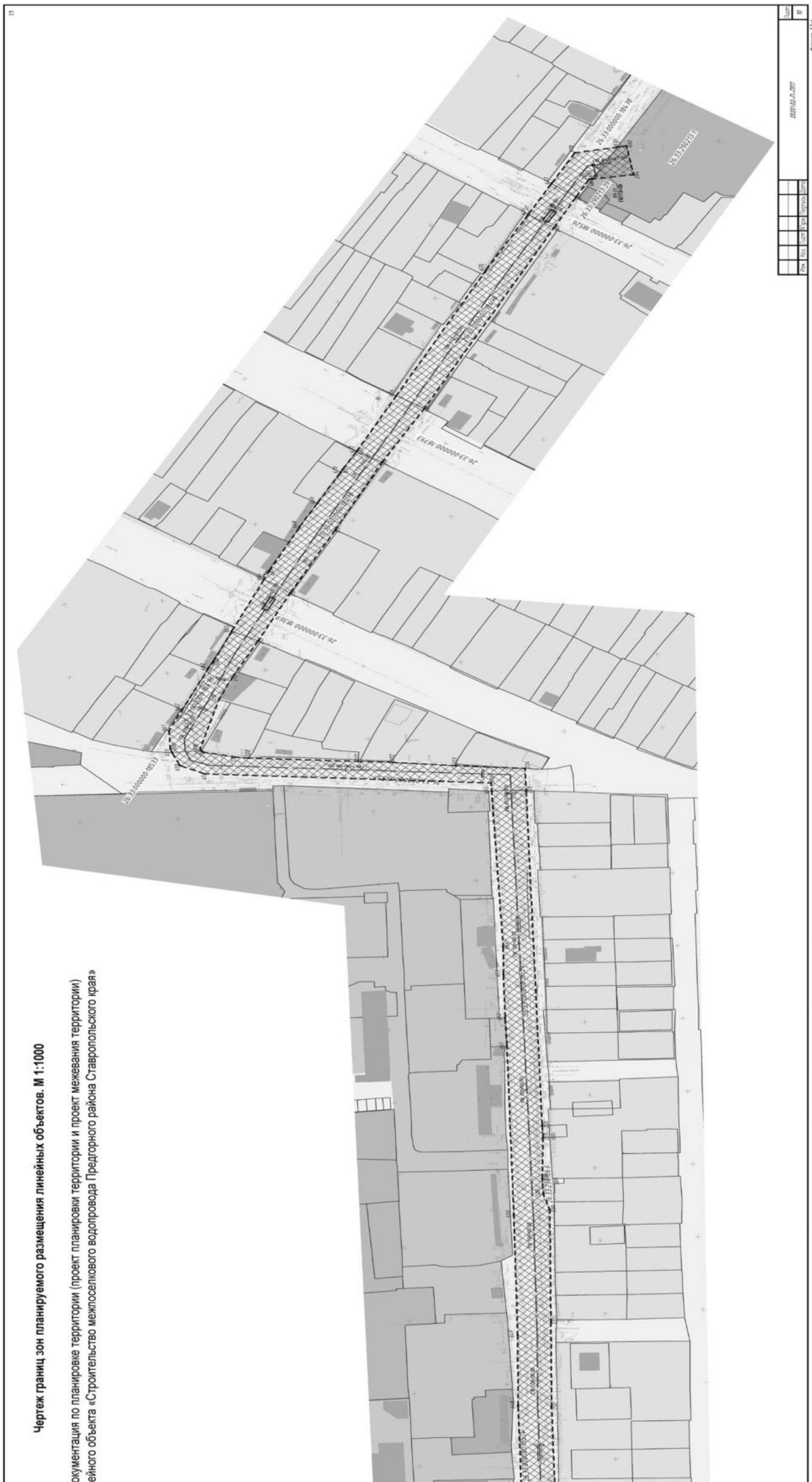

16

Чертеж границ зон планируемого размещения линейных объектов

Документация по планировке территории (проект планировки территории и проект межевания территории) линейного объекта «Строительство межпоселкового водопровода Предгорного района Ставропольского края»

Условные обозначения:

- границы муниципальных образований
- границы земельных участков по сведениям ЕГРН
- 26:33:0000000:1 — кадастровый номер земельного участка
- здания, сооружения
- проектируемый водовод
- объекты водного фонда
- границы зоны планируемого размещения линейного объекта с указанием номеров характерных точек границ, граница подготовки документации по планировке территории
- границы территорий объектов археологии
- зона индивидуальных жилых строений
- зона комунального обслуживания
- зона общественного использования объектов капитального строительства
- транспортно-коммунальная зона
- зона сельскохозяйственного использования
- зона парков
- зона рекреаций
- земли религиозного использования
- земли сельскохозяйственного назначения (пашни)
- зона среднеэтажной жилой застройки
- зона ведения садоводчеств
- общественно-деловая зона
- зона специального назначения
- производственная зона

Изм. | Кол. | Лист | N°док. | Подпись | Дата — 2020\02-П-ППТ — Лист 11

Формат А4

ГЕОВЕРСУМ

Общество с ограниченной ответственностью «ГеоВерсум»

Документация по планировке территории (проект планировки территории и проект межевания территории) линейного объекта «Строительство межпоселкового водопровода Предгорного района Ставропольского края»

ПРОЕКТ ПЛАНИРОВКИ ТЕРРИТОРИИ

2020\02-П-ППТ

ТОМ 1
Основная часть

Раздел 2
Положение о размещении линейных объектов. Текстовая часть

Внесение изменений
на основании Приказа министерства строительства и архитектуры Ставропольского края № 372 от 28.09.2021 г.

г. Ставрополь, 2021

ГЕОВЕРСУМ

Общество с ограниченной ответственностью «ГеоВерсум»

Документация по планировке территории (проект планировки территории и проект межевания территории) линейного объекта «Строительство межпоселкового водопровода Предгорного района Ставропольского края»

ПРОЕКТ ПЛАНИРОВКИ ТЕРРИТОРИИ

2020\02-П-ППТ

ТОМ 1
Основная часть

Раздел 2
Положение о размещении линейных объектов. Текстовая часть

Внесение изменений
на основании Приказа министерства строительства и архитектуры Ставропольского края № 372 от 28.09.2021 г.

Директор **М.В. Черномуров**

г. Ставрополь, 2021

(Продолжение на 21-й стр.)

2

СОСТАВ ДОКУМЕНТАЦИИ ПО ПЛАНИРОВКЕ ТЕРРИТОРИИ

Состав документации		Примечание
ПРОЕКТ ПЛАНИРОВКИ ТЕРРИТОРИИ		
ТОМ 1. ОСНОВНАЯ ЧАСТЬ		
Раздел 1. Графическая часть. Книга 1		
ПП-1	Обзорная схема. Схема расположения листов графической части проекта планировки территории	
ПП-2	Чертеж границ зон планируемого размещения линейных объектов. М 1:1000	
Раздел 1. Графическая часть. Книга 2		
ПП-1	Обзорная схема. Схема расположения листов графической части проекта планировки территории	
ПП-2	Чертеж границ зон планируемого размещения линейных объектов. М 1:2000	
Раздел 2. Положение о размещении линейных объектов. Текстовая часть		
ТОМ 2. МАТЕРИАЛЫ ПО ОБОСНОВАНИЮ		
Раздел 3. Графическая часть. Книга 1		
ПП-1.1	Схема расположения элементов планировочной структуры (территорий, занятых линейными объектами и (или) предназначенных для размещения линейных объектов) в границах города-курорта Пятигорска Ставропольского края с отображением границ элементов планировочной структуры. М 1:10000	
ПП-1.2	Схема расположения элементов планировочной структуры (территорий, занятых линейными объектами и (или) предназначенных для размещения линейных объектов) в границах Предгорного муниципального округа Ставропольского края с отображением границ элементов планировочной структуры. М 1:10000	
ПП-2	Схема использования территории в период подготовки проекта планировки территории. М 1:1000	
-	Схема организации улично-дорожной сети и движения транспорта	*Не разрабатывается в связи с отсутствием в составе объекта проектируемых автомобильных дорог и железнодорожного транспорта*
-	Схема вертикальной планировки территории, инженерной подготовки и инженерной защиты территории	*Не разрабатывается на основании Приказа Минстроя России от 25.04.2017 N 740/пр*
ПП-3	Схема границ зон с особыми условиями использования территорий. Схема границ объектов культурного наследия. М 1:1000	
-	Схема границ территорий, подверженных риску возникновения чрезвычайных ситуаций природного и техногенного характера (пожар, взрыв, химическое, радиоактивное заражение, затопление, подтопление, оползень, карсты, эрозия и т.д.)	*Не разрабатывается в связи с тем, что согласно ФЗ № 116 от 21.07.1997 «О промышленной безопасности опасных производственных объектов» проектируемый объект не является опасным производственным объектом*
ПП-4	Схема конструктивных и планировочных решений. М 1:1000	

2020\02-П-ППТ-СД

Изм.	Кол.	Лист	№ док.	Подп.	Дата				
Директор		Черномуров			10.21	Состав документации по планировке территории	Стадия	Лист	Листов
							ПП	1	2
Кад. инженер		Лебедев			10.21		ООО «ГеоВерсум»		
Н. контр.		Пановнин			10.21				

Взам. инв. № | Подпись и дата | Инв. № подл.

3

Раздел 3. Графическая часть. Книга 2		
ПП-1	Схема расположения элементов планировочной структуры (территорий, занятых линейными объектами и (или) предназначенных для размещения линейных объектов) в границах Предгорного муниципального округа Ставропольского края с отображением границ элементов планировочной структуры. М 1:10000	
ПП-2	Схема использования территории в период подготовки проекта планировки территории. М 1:2000	
-	Схема организации улично-дорожной сети и движения транспорта	*Не разрабатывается в связи с отсутствием в составе объекта проектируемых автомобильных дорог и железнодорожного транспорта*
-	Схема вертикальной планировки территории, инженерной подготовки и инженерной защиты территории	*Не разрабатывается на основании Приказа Минстроя России от 25.04.2017 N 740/пр*
ПП-3	Схема границ зон с особыми условиями использования территорий. Схема границ объектов культурного наследия. М 1:2000	
-	Схема границ территорий, подверженных риску возникновения чрезвычайных ситуаций природного и техногенного характера (пожар, взрыв, химическое, радиоактивное заражение, затопление, подтопление, оползень, карсты, эрозия и т.д.)	*Не разрабатывается в связи с тем, что согласно ФЗ № 116 от 21.07.1997 «О промышленной безопасности опасных производственных объектов» проектируемый объект не является опасным производственным объектом*
ПП-4	Схема конструктивных и планировочных решений. М 1:2000	
Раздел 4. Пояснительная записка. Текстовая часть		
ПРОЕКТ МЕЖЕВАНИЯ ТЕРРИТОРИИ		
ТОМ 3. ОСНОВНАЯ ЧАСТЬ		
Раздел 1. Графическая часть. Книга 1		
ПМ-1	Обзорная схема. Схема расположения листов графической части проекта межевания территории	
ПМ-2	Чертеж межевания территории. М 1:1000	
Раздел 1. Графическая часть. Книга 2		
ПМ-1	Обзорная схема. Схема расположения листов графической части проекта межевания территории	
ПМ-2	Чертеж межевания территории. М 1:2000	
Раздел 2. Текстовая часть.		
ТОМ 4. МАТЕРИАЛЫ ПО ОБОСНОВАНИЮ		
Раздел 3. Графическая часть. Книга 1		
ПМ-1	Чертеж межевания территории. М 1:1000	
Раздел 3. Графическая часть. Книга 2		
ПМ-1	Чертеж межевания территории. М 1:2000	
Раздел 4. Пояснительная записка		

2020\02-П-ППТ-СД | Лист 2

4

Содержание текстовой части

	Наименование	Номер листа
Раздел 2. Положение о размещении линейных объектов. Текстовая часть		
1	Введение	5
2	Сведения об объекте и его основные характеристики	6
3	Перечень координат характерных точек границ зон планируемого размещения линейных объектов	7
4	Сведения о территории, на которой предполагается размещение объекта с указанием кадастровых кварталов, категории земель, земельных участков	7
5	Предельные параметры разрешенного строительства. Плотность и параметры застройки. Минимальные отступы от границ земельных участков	8
6	Информация о необходимости осуществления мероприятий по защите сохраняемых объектов капитального строительства от возможного негативного воздействия в связи с размещением линейных объектов	9
7	Информация о необходимости осуществления мероприятий по сохранению объектов культурного наследия от возможного негативного воздействия в связи с размещением линейных объектов	9
8	Информация о необходимости осуществления мероприятий по охране окружающей среды	10
9	Информация о необходимости осуществления мероприятий по защите территории от чрезвычайных ситуаций природного и техногенного характера, в том числе по обеспечению пожарной безопасности и гражданской обороне	11
10	Красные линии	11
Приложение А. Перечень координат характерных точек границы зоны планируемого размещения линейного объекта		13

2020\02-П-ППТ-С

Изм.	Кол.	Лист	№ док.	Подп.	Дата				
Директор		Черномуров			10.21	Раздел 2. Положение о размещении линейных объектов. Текстовая часть	Стадия	Лист	Листов
							ПП		1
Кад. инженер		Лебедев			10.21		ООО «ГеоВерсум»		
Н. контр.		Пановнин			10.21				

5

1. Введение

Внесение изменений в документацию по планировке территории (проект планировки территории и проект межевания территории) линейного объекта «Строительство межпоселкового водопровода Предгорного района Ставропольского края» выполнено в соответствии с требованиями Градостроительного кодекса РФ (далее – ГрК РФ), Постановлением Правительства РФ от 12.05.2017 N 564 «Об утверждении Положения о составе и содержании документации по планировке территории, предусматривающей размещение одного или нескольких линейных объектов» на основании Приказа министерства строительства и архитектуры Ставропольского края № 372 от 28.09.2021 г. «О подготовке изменений в документацию по планировке территории (проекта планировки территории и проекта межевания территории) для размещения линейного объекта «Строительство межпоселкового водопровода Предгорного района Ставропольского края».

В проекте планировки территории используется местная система координат, принятая для ведения Единого государственного реестра недвижимости (далее – ЕГРН) – МСК-26 от СК-95.

В процессе разработки проекта использовались следующие материалы и нормативно-правовые документы:

- ГрК РФ;
- Постановление Правительства РФ от 12.05.2017 № 564 «Об утверждении Положения о составе и содержании документации по планировке территории, предусматривающей размещение одного или нескольких линейных объектов»;
- Земельный кодекс Российской Федерации;
- СП 42.13330.2016. Свод правил. Градостроительство. Планировка и застройка городских и сельских поселений. Актуализированная редакция СНиП 2.07.01-89.

2020\02-П-ППТ.ТЧ

Изм.	Кол.	Лист	№ док.	Подп.	Дата				
Директор		Черномуров			10.21	Раздел 2. Положение о размещении линейных объектов. Текстовая часть	Стадия	Лист	Листов
							ПП	1	38
Кад. инженер		Лебедев			10.21		ООО «ГеоВерсум»		
Н. контр.		Пановнин			10.21				

6

2. Сведения об объекте и его основные характеристики

Наименование объекта - «Строительство межпоселкового водопровода Предгорного района Ставропольского края».

Перечень субъектов Российской Федерации, перечень муниципальных районов, городских округов в составе субъектов Российской Федерации, перечень поселений, населенных пунктов, внутригородских территорий городов федерального значения, на территориях которых устанавливаются зоны планируемого размещения линейных объектов:

субъект Российской Федерации – Ставропольский край,

муниципальные образования и входящие в их состав населенные пункты:

- муниципальное образование город-курорт Пятигорск (населенные пункты г. Пятигорск, п. Свободы, п. Горячеводский),
- Предгорный муниципальный округ (населенные пункты х. Новая Пролетарка, с. Этока, с. Юца, п. Тамбукан, п. Песковский).

Проектными решениями предусмотрена подземная прокладка новых водоводов из полиэтиленовых и стальных труб диметром 630 мм, 400 мм, 225 мм, 160 мм, с устройством водопроводных колодцев для установки отключающей арматуры и пожарных гидрантов, подземных и надземных переходов через водные преграды по трассе прокладки трубопроводов.

В состав работ на объекте входят следующие мероприятия:

1 этап – Замена насосного оборудования и запорно-регулирующей арматуры в насосной станции «Техвода» ул. Смирнова г. Пятигорск;

2 этап – Водовод от точки подключения насосной станции «Техвода» ул. Смирнова г. Пятигорск до существующих резервуаров насосной станции «Свободненская» по ул. М. Жукова г. Пятигорск.

3 этап – Замена насосного оборудования и запорно-регулирующей арматуры в насосной станции «Свободненская» по ул. М. Жукова г. Пятигорск;

4 этап – Водовод от точки подключения насосной станции «Свободненская» по ул. М. Жукова г. Пятигорск до точки подключения к насосной станции ОАО «РЖД» (ул. Саенко).

2020\02-П-ППТ.ТЧ | Лист 2

7

5 этап – Строительство насосной станции и водоводов (две нитки) от территории насосной станции №4 с. Юца до резервуаров скважины №310 с. Этока.

6 этап – Строительство водоводов (две нитки) от резервуаров скважины №310 по территории с. Этока, блочномодульной насосной станции повышения давления и водоводов (две нитки) для подачи воды на НРР.

7 этап – Строительство напорно-регулирующих резервуаров и водоводов (две нитки) в направлении п. Песковский, х. Тамбукан.

3. Перечень координат характерных точек границ зон планируемого размещения линейных объектов

Границы зоны планируемого размещения линейного объекта отображены на чертежах проекта планировки территории. Перечень координат характерных точек границы зоны планируемого размещения линейного объекта представлен в приложении А.

4. Сведения о территории, на которой предполагается размещение объекта с указанием кадастровых кварталов, категории земель, земельных участков

В соответствии с данными Единого государственного реестра недвижимости (далее – ЕГРН) проектируемые объекты располагается в кадастровых кварталах 26:33:090207, 26:33:260110, 26:33:260111, 26:33:260212, 26:33:260213, 26:33:260214, 26:33:260215, 26:33:260216, 26:33:270101, 26:33:270203, 26:33:270204, 26:33:270205, 26:33:270212, 26:33:280110, 26:33:280307, 26:33:280314, 26:33:280316, 26:33:280317, 26:33:290101, 26:33:290102, 26:33:290103, 26:33:290104, 26:33:290105, 26:33:290106, 26:33:290107, 26:33:290203, 26:33:290204, 26:33:290207, 26:33:290208, 26:33:290212, 26:33:290213, 26:33:290316, 26:33:290317, 26:33:330210, 26:33:340101, 26:33:340107, 26:33:340108, 26:33:340109, 26:33:340111, 26:33:340118, 26:33:340122, 26:33:340203, 26:33:340207, 26:33:340213,

2020\02-П-ППТ.ТЧ | Лист 3

8

26:33:340221, 26:33:340231, 26:33:340301, 26:33:340401, 26:33:360101, 26:29:120203, 26:29:120204, 26:29:130102, 26:29:130101, 26:29:130120, 26:29:120507, 26:29:120704, 26:29:130402, 26:29:130501, 26:29:130403, 26:29:130404, 26:29:130407, 26:29:130408, 26:29:130409, 26:29:130225, 26:29:130118, 26:29:130221, 26:29:130223, 26:29:130225, 26:29:130224, 26:29:130406, 26:29:130116, 26:29:130215, 26:29:130114, 26:29:130210, 26:29:130113, 26:29:130210, 26:29:130204, 26:29:130205, 26:29:130211.

Проектируемые объекты предлагается разместить в границах земель населенных пунктов, земель сельскохозяйственного назначения. Сведения о земельных участках, на которых предполагается разместить объект представлены в проекте межевания территории.

5. Предельные параметры разрешенного строительства. Плотность и параметры застройки. Минимальные отступы от границ земельных участков

Предельные параметры разрешенного строительства, плотность и параметры застройки, минимальные отступы от границ земельных участков следует принимать в соответствии с нормативами градостроительного проектирования и правилами землепользования и застройки муниципальных образований согласно установленным территориальным зонам.

В связи с тем, на земельные участки, предназначенные для размещения проектируемого объекта градостроительный регламент не распространяется (ст. 36 ГрК РФ) предельные параметры разрешенного строительства, плотность и параметры застройки, минимальные отступы от границ земельных участков в данном проекте не устанавливаются.

2020\02-П-ППТ.ТЧ | Лист 4

9

6. Информация о необходимости осуществления мероприятий по защите сохраняемых объектов капитального строительства от возможного негативного воздействия в связи с размещением линейных объектов

Проектируемые линейные объекты в соответствии с материалами инженерных изысканий пересекают существующие линейные объекты (сети водоснабжения, газоснабжения, линии связи, линии электропередач, автомобильные дороги). Мероприятия по сохранению существующих объектов капитального строительства от возможного негативного воздействия в связи с размещением проектируемых линейных объектов необходимо предусмотреть в материалах проектной документации по объекту, с учетом технических условий на пересечение существующих объектов капитального строительства.

7. Информация о необходимости осуществления мероприятий по сохранению объектов культурного наследия от возможного негативного воздействия в связи с размещением линейных объектов

Проектируемый объект «Строительство межпоселкового водопровода Предгорного района Ставропольского края» расположен во временных зонах охраны выявленных объектов археологического наследия: «Курганный могильник «Этокский-5», «Курганный могильник «Этокский-6», «Курганный могильник «Этока-3», «Курганный могильник «Этока-2», «Курганный могильник «Этока-4», «Курганный могильник «Горячеводский-3», включенных в перечень выявленных объектов культурного наследия приказами управления Ставропольского края по сохранению и государственной охране объектов культурного наследия от 06 мая 2020 г. № 340-345.

Согласно разделу «Обеспечение сохранности объектов культурного наследия» в рамках археологических работ проектируемый объект расположен за пределами границ территорий объектов археологии. В отношении участков проектируемого объекта, попадающих в границы временных зон охраны выявленных объектов археологического наследия разделом предусмотрены мероприятия по обеспечению сохранности объектов археологического наследия.

2020\02-П-ППТ.ТЧ | Лист 5

10

Границы вышеуказанных выявленных объектов археологического наследия, а также границы временных зон охраны отображены в графической части материалов по обоснованию проекта планировки территории (ПП-3. Схема границ зон с особыми условиями использования территории. Схема границ объектов культурного наследия).

8. Информация о необходимости осуществления мероприятий по охране окружающей среды

При строительстве и эксплуатации проектируемых объектов возможно негативное воздействие на окружающую среду, вызванное нарушением почвенного покрова в связи с проведением земляных работ, ухудшением физико-механических и биологических свойств почв в результате воздействия строительной техники, захламлением ландшафта строительными материалами, загрязнением водных объектов при устройстве переходов через водные объекты, загрязнением атмосферного воздуха в результате работы строительной техники.

Проектируемый объект расположен в непосредственной близости от границ памятника природы краевого значения краевого значения «Гора Дубровка» (реестровый номер зоны в ЕГРН – 26:33-6.117, кадастровый номер земельного участка 26:33:000000:19729), при этом проектируемый объект и зона планируемого размещения линейного объекта находятся за пределами границ памятника природы.

Мероприятия по охране окружающей среды необходимо предусмотреть в материалах проектной документации по объекту в разделе «Мероприятия по охране окружающей среды», разработанному согласно Положению о составе разделов проектной документации и требованиях к их содержанию, утвержденного постановлением Правительства Российской Федерации от 16 февраля 2008 года № 87.

2020\02-П-ППТ.ТЧ | Лист 6

(Продолжение на 22-й стр.)

9. Информация о необходимости осуществления мероприятий по защите территории от чрезвычайных ситуаций природного и техногенного характера, в том числе по обеспечению пожарной безопасности и гражданской обороне

Согласно Федеральному закону от 21.07.1997 № 116-ФЗ «О промышленной безопасности опасных производственных объектов» проектируемый объект не является опасным производственным объектом, в связи с чем разработка мероприятий по защите территории от чрезвычайных ситуаций природного и техногенного характера, гражданской обороне не требуется. В связи с этим, схема границ территорий, подверженных риску возникновения чрезвычайных ситуаций природного и техногенного характера (пожар, взрыв, химическое, радиоактивное заражение, затопление, подтопление, оползень, карсты, эрозия и т.п.), требуемая согласно п. 25 Постановления Правительства РФ от 12.05.2017 № 564 «Об утверждении Положения о составе и содержании документации по планировке территории, предусматривающей размещение одного или нескольких линейных объектов», в составе проекта планировки территории не разрабатывается.

Мероприятия по обеспечению пожарной безопасности необходимо предусмотреть в материалах проектной документации по объекту в разделе «Мероприятия по обеспечению пожарной безопасности», разработанному согласно Положению о составе разделов проектной документации и требованиях к их содержанию, утвержденного постановлением Правительства Российской Федерации от 16 февраля 2008 года № 87.

10. Красные линии

В соответствии со ст. 1 ГрК РФ красные линии - линии, которые обозначают границы территорий общего пользования и подлежат установлению, изменению или отмене в документации по планировке территории.

Проект планировки территории разработан в отношении линейного объекта, размещение которого не влечет за собой установление или изменение границ

территорий общего пользования. В связи с этим в проекте планировки территории красные линии не устанавливаются.

Приложение А. Перечень координат характерных точек границы зоны планируемого размещения линейного объекта

Обозначение характерных точек границы	Координаты, м	
	X	Y
Система координат МСК-26 от СК-95, зона 1		
1	365745,04	1401619,23
2	365741,10	1401632,42
3	365709,58	1401624,44
4	365711,15	1401619,38
5	365671,44	1401614,63
6	365645,42	1401611,52
7	365587,27	1401575,50
8	365448,28	1401554,40
9	365403,60	1401550,54
10	365312,81	1401553,50
11	365230,65	1401557,44
12	365154,63	1401555,17
13	365119,25	1401552,17
14	365134,84	1401375,76
15	365135,69	1401357,95
16	365136,45	1401341,74
17	365137,17	1401316,65
18	365138,66	1401311,46
19	365113,90	1401304,24
20	365086,95	1401296,37
21	365089,45	1401290,91
22	365090,16	1401286,66
23	365089,19	1401281,50
24	365089,93	1401276,40
25	365114,84	1401283,67
26	365163,40	1401297,84
27	365157,10	1401319,71
28	365156,77	1401329,59
29	365156,64	1401338,24
30	365156,04	1401363,12
31	365140,95	1401533,88
32	365155,81	1401535,20
33	365230,47	1401537,43
34	365312,00	1401533,51
35	365404,14	1401530,51
36	365450,64	1401534,53
37	365594,32	1401556,34
38	365657,86	1401595,71
39	365725,40	1401614,02

Обозначение характерных точек границы	Координаты, м	
	X	Y
40	365733,55	1401615,87
1	365745,04	1401619,23
41	364150,04	1402742,79
42	364156,20	1402732,26
43	364166,21	1402715,23
44	364173,12	1402698,57
45	364196,00	1402661,84
46	364263,63	1402361,48
47	364321,45	1402242,39
48	364320,02	1402233,79
49	364316,65	1402232,08
50	364318,55	1402223,97
51	364354,97	1402024,74
52	364372,08	1401942,19
53	364381,19	1401905,04
54	364382,66	1401905,15
55	364386,06	1401905,39
56	364388,94	1401885,27
57	364386,84	1401884,50
58	364385,22	1401883,92
59	364393,14	1401847,42
60	364396,23	1401827,65
61	364405,74	1401766,98
62	364409,98	1401732,67
63	364416,18	1401673,45
64	364420,11	1401631,13
65	364421,36	1401617,68
66	364426,40	1401564,89
67	364434,51	1401501,37
68	364437,49	1401469,84
69	364455,15	1401471,56
70	364455,79	1401481,02
71	364478,35	1401483,11
72	364505,50	1401485,11
73	364560,51	1401491,58
74	364565,30	1401456,17
75	364568,12	1401425,28
76	364569,00	1401415,63
77	364569,39	1401411,41
78	364577,98	1401409,66
79	364582,18	1401353,18
80	364589,73	1401283,95
81	364599,66	1401208,52

Обозначение характерных точек границы	Координаты, м	
	X	Y
82	364602,90	1401190,56
83	364615,98	1401080,31
84	364618,70	1401054,30
85	364619,45	1401047,01
86	364623,73	1401006,08
87	364634,03	1400917,89
88	364641,23	1400851,35
89	364648,02	1400798,44
90	364652,36	1400757,23
91	364655,52	1400757,19
92	364655,92	1400754,12
93	364652,78	1400752,69
94	364657,53	1400711,50
95	364662,82	1400710,82
96	364669,01	1400710,02
97	364679,23	1400708,71
98	364760,83	1400728,62
99	364782,46	1400732,68
100	364788,04	1400729,42
101	364796,90	1400724,23
102	364844,65	1400736,01
103	364861,44	1400740,16
104	364882,66	1400747,25
105	364883,88	1400760,48
106	364891,03	1400838,31
107	364900,08	1400890,16
108	364927,56	1401140,63
109	364931,53	1401177,35
110	364942,26	1401200,27
111	364957,75	1401210,05
112	364966,55	1401215,61
113	364997,61	1401239,58
114	365010,48	1401252,97
115	365022,31	1401256,30
116	365072,30	1401271,26
117	365067,06	1401290,60
118	365017,50	1401276,13
119	365000,43	1401271,16
120	364984,34	1401254,66
121	364955,07	1401232,01
122	364946,80	1401228,75
123	364920,70	1401207,63
124	364912,16	1401183,14
125	364907,78	1401143,78

Обозначение характерных точек границы	Координаты, м	
	X	Y
126	364905,02	1401120,71
127	364883,46	1400927,36
128	364877,61	1400870,09
129	364878,51	1400852,47
130	364869,23	1400755,36
131	364869,05	1400754,73
132	364856,90	1400750,10
133	364854,22	1400749,61
134	364846,60	1400750,11
135	364822,64	1400744,08
136	364799,70	1400739,97
137	364785,54	1400740,05
138	364779,47	1400747,45
139	364756,48	1400742,22
140	364756,56	1400733,07
141	364746,71	1400731,17
142	364702,61	1400722,85
143	364686,68	1400720,94
144	364674,06	1400721,50
145	364672,08	1400729,41
146	364667,12	1400763,34
147	364661,95	1400802,66
148	364660,29	1400814,61
149	364656,89	1400850,42
150	364649,41	1400919,35
151	364644,25	1400961,67
152	364639,71	1401005,19
153	364637,30	1401005,27
154	364635,18	1401017,28
155	364637,93	1401018,56
156	364632,41	1401059,66
157	364623,87	1401140,45
158	364621,78	1401159,41
159	364611,73	1401231,14
160	364604,62	1401287,03
161	364585,64	1401438,48
162	364584,58	1401446,96
163	364577,41	1401504,16
164	364565,04	1401503,07
165	364545,31	1401501,33
166	364524,35	1401498,75
167	364499,01	1401496,00
168	364474,95	1401493,59
169	364451,89	1401492,06

Обозначение характерных точек границы	Координаты, м	
	X	Y
170	364439,76	1401574,34
171	364436,22	1401610,70
172	364425,99	1401691,24
173	364419,50	1401737,92
174	364417,16	1401757,07
175	364414,60	1401778,44
176	364411,78	1401798,60
177	364409,75	1401818,63
178	364407,68	1401838,47
179	364407,00	1401840,12
180	364404,48	1401863,53
181	364401,80	1401888,39
182	364393,20	1401914,45
183	364389,72	1401934,27
184	364386,37	1401953,79
185	364381,95	1401973,73
186	364377,98	1401992,83
187	364370,55	1402021,22
188	364364,94	1402050,72
189	364358,36	1402080,07
190	364352,22	1402109,43
191	364342,84	1402167,39
192	364346,62	1402169,57
193	364344,67	1402179,63
194	364332,15	1402207,15
195	364334,52	1402245,27
196	364303,46	1402309,16
197	364287,98	1402341,74
198	364273,13	1402364,80
199	364264,22	1402404,33
200	364260,78	1402411,10
201	364205,32	1402665,98
202	364179,36	1402728,74
203	364166,52	1402743,91
41	364150,04	1402742,79
204	362644,78	1407379,38
205	362665,74	1407377,46
206	362667,62	1407377,29
207	362674,76	1407365,49
208	362687,17	1407344,98
209	362759,64	1407224,72
210	362782,99	1407189,12
211	362809,36	1407143,97

Обозначение характерных точек границы	Координаты, м	
	X	Y
212	362834,63	1407101,71
213	362852,61	1407070,02
214	362867,20	1407045,31
215	362874,66	1407030,88
216	362886,07	1406997,32
217	362885,42	1406996,24
218	362884,40	1406995,10
219	362868,61	1406990,99
220	362861,83	1406989,95
221	362806,14	1406984,77
222	362788,48	1406983,14
223	362756,48	1406979,28
224	362721,28	1406975,41
225	362721,54	1406960,20
226	362725,40	1406730,27
227	362725,38	1406722,05
228	362727,21	1406693,94
229	362727,30	1406683,79
230	362724,55	1406672,41
231	362728,02	1406595,41
232	362730,68	1406537,18
233	362732,78	1406447,12
234	362736,10	1406432,05
235	362736,44	1406380,24
236	362739,68	1406363,21
237	362740,94	1406330,29
238	362742,65	1406287,81
239	362742,76	1406254,60
240	362740,97	1406254,45
241	362740,59	1406222,48
242	362739,83	1406185,98
243	362740,25	1406159,08
244	362736,58	1406153,31
245	362735,61	1406151,19
246	362729,93	1406138,81
247	362728,46	1406135,61
248	362722,52	1406111,56
249	362722,31	1406108,09
250	362722,09	1406096,38
251	362720,74	1406048,61
252	362721,35	1406004,70
253	362722,19	1405958,83
254	362721,24	1405865,01
255	362721,76	1405830,75

Обозначение характерных точек границы	Координаты, м	
	X	Y
256	362722,01	1405750,59
257	362721,88	1405552,98
258	362720,65	1405543,59
259	362720,23	1405468,24
260	362721,11	1405352,66
261	362722,43	1405291,40
262	362723,07	1405244,44
263	362723,06	1405239,91
264	362722,17	1405198,74
265	362721,72	1405115,76
266	362730,25	1405106,15
267	362731,24	1405102,30
268	362734,16	1405091,88
269	362856,74	1405097,41
270	362869,56	1405088,36
271	362872,82	1405086,09
272	362890,43	1405073,65
273	362895,36	1405070,17
274	362899,66	1405071,45
275	362908,67	1405074,15
276	362920,48	1405079,00
277	362924,60	1405083,75
278	362996,40	1405151,07
279	363023,51	1405176,15
280	363038,17	1405189,29
281	363040,72	1405191,94
282	363056,57	1405206,71
283	363071,26	1405221,02
284	363080,32	1405229,36
285	363102,56	1405250,09
286	363122,14	1405268,43
287	363145,24	1405289,67
288	363170,38	1405312,89
289	363211,83	1405349,21
290	363281,02	1405411,53
291	363282,25	1405412,65
292	363283,41	1405413,71
293	363291,25	1405420,82
294	363297,24	1405426,25
295	363317,46	1405444,58
296	363333,50	1405458,94
297	363372,87	1405494,01
298	363378,83	1405499,63
299	363398,96	1405518,22

(Продолжение на 23-й стр.)

20

Обозначение характерных точек границы	Координаты, м	
	X	Y
300	363474,45	1405591,05
301	363553,52	1405663,55
302	363624,59	1405727,07
303	363688,37	1405784,56
304	363729,14	1405821,97
305	363731,66	1405813,68
306	363738,54	1405799,41
307	363739,96	1405793,50
308	363742,36	1405775,69
309	363741,89	1405772,12
310	363759,51	1405698,84
311	363758,61	1405698,60
312	363735,88	1405692,52
313	363742,57	1405668,70
314	363764,64	1405674,59
315	363765,41	1405674,80
316	363775,72	1405633,33
317	363782,49	1405606,05
318	363790,75	1405572,99
319	363796,38	1405532,73
320	363813,27	1405412,99
321	363813,28	1405404,23
322	363888,79	1405416,02
323	363897,05	1405376,94
324	363914,81	1405287,81
325	363925,15	1405236,79
326	363925,67	1405227,79
327	363941,76	1405194,24
328	363965,82	1405166,58
329	363989,28	1405153,32
330	363992,84	1405149,45
331	364025,64	1405048,43
332	364027,34	1404838,59
333	364045,20	1404749,76
334	364066,30	1404680,15
335	364081,24	1404647,28
336	364089,82	1404608,36
337	364091,73	1404595,34
338	364091,39	1404571,37
339	364085,35	1404571,93
340	364084,89	1404551,02
341	364081,30	1404533,29
342	364067,62	1404502,26
343	364074,50	1404498,41

Взам. инв. № | Подпись и дата | Инв. № подл.
Изм. Кол. уч. Лист № док. Подп. Дата
2020\02-П-ППТ.ТЧ
Лист 16

21

Обозначение характерных точек границы	Координаты, м	
	X	Y
344	364074,88	1404459,65
345	364072,92	1404428,44
346	364094,32	1404400,61
347	364095,38	1404391,31
348	364124,17	1404376,63
349	364143,48	1404363,58
350	364156,23	1404349,79
351	364158,96	1404346,73
352	364165,23	1404339,75
353	364165,07	1404305,50
354	364173,21	1404231,16
355	364184,49	1404197,07
356	364183,98	1404178,11
357	364183,87	1404174,05
358	364186,82	1404159,76
359	364196,19	1404127,46
360	364197,75	1404090,22
361	364196,77	1404070,19
362	364212,71	1403965,34
363	364217,47	1403940,71
364	364224,86	1403941,37
365	364227,00	1403927,94
366	364220,05	1403925,79
367	364223,13	1403902,99
368	364224,17	1403900,30
369	364228,15	1403890,12
370	364214,61	1403880,46
371	364212,83	1403864,23
372	364211,74	1403854,24
373	364214,02	1403807,25
374	364213,44	1403763,95
375	364216,95	1403763,25
376	364218,74	1403762,89
377	364219,17	1403760,87
378	364218,90	1403750,88
379	364217,90	1403750,40
380	364216,76	1403727,42
381	364218,28	1403727,89
382	364213,80	1403599,44
383	364211,76	1403560,50
384	364210,05	1403560,89
385	364208,61	1403534,32
386	364210,53	1403534,01
387	364209,44	1403512,53

Взам. инв. № | Подпись и дата | Инв. № подл.
Изм. Кол. уч. Лист № док. Подп. Дата
2020\02-П-ППТ.ТЧ
Лист 17

22

Обозначение характерных точек границы	Координаты, м	
	X	Y
388	364206,52	1403460,07
389	364203,18	1403391,64
390	364200,93	1403383,20
391	364195,12	1403371,85
392	364185,76	1403359,10
393	364156,01	1403349,41
394	364154,90	1403344,94
395	364132,27	1403340,54
396	364119,15	1403336,90
397	364054,13	1403318,65
398	364005,13	1403300,97
399	363977,76	1403288,21
400	363973,27	1403288,33
401	363971,11	1403282,38
402	363975,03	1403279,28
403	364014,39	1403163,16
404	364041,34	1403086,90
405	364051,06	1403076,13
406	364060,35	1403049,87
407	364079,34	1402974,82
408	364098,54	1402908,29
409	364107,86	1402884,02
410	364111,98	1402868,90
411	364113,32	1402863,35
412	364134,78	1402787,74
413	364135,49	1402775,71
414	364147,77	1402748,31
415	364152,02	1402749,68
416	364158,52	1402751,00
417	364162,31	1402751,44
418	364159,05	1402758,28
419	364156,14	1402764,47
420	364153,05	1402769,34
421	364140,28	1402806,94
422	364125,22	1402854,06
423	364118,60	1402877,45
424	364109,29	1402912,02
425	364094,02	1402968,16
426	364088,72	1402985,61
427	364087,06	1402985,74
428	364086,09	1402988,53
429	364074,80	1403030,35
430	364070,46	1403034,76
431	364068,95	1403039,58

Взам. инв. № | Подпись и дата | Инв. № подл.
Изм. Кол. уч. Лист № док. Подп. Дата
2020\02-П-ППТ.ТЧ
Лист 18

23

Обозначение характерных точек границы	Координаты, м	
	X	Y
432	364064,86	1403056,79
433	364055,80	1403080,73
434	364050,88	1403097,86
435	364048,79	1403097,66
436	364047,40	1403101,63
437	364045,15	1403111,40
438	364042,49	1403118,00
439	364037,08	1403133,62
440	364034,02	1403139,18
441	364033,08	1403141,78
442	364032,56	1403143,97
443	364029,52	1403153,12
444	364028,04	1403157,31
445	364023,78	1403155,76
446	364014,55	1403186,13
447	364018,44	1403187,51
448	364017,52	1403190,83
449	364013,58	1403203,62
450	364010,53	1403215,45
451	363997,79	1403260,37
452	363991,76	1403278,13
453	363990,00	1403287,47
454	364029,31	1403302,20
455	364054,13	1403310,50
456	364072,31	1403315,97
457	364082,84	1403314,75
458	364095,38	1403312,88
459	364102,92	1403315,53
460	364145,85	1403330,00
461	364144,71	1403336,66
462	364145,03	1403340,59
463	364154,70	1403343,23
464	364169,80	1403347,28
465	364173,33	1403348,16
466	364180,71	1403350,85
467	364196,12	1403356,23
468	364203,30	1403358,40
469	364211,21	1403361,21
470	364211,70	1403369,83
471	364226,33	1403711,09
472	364231,72	1403855,28
473	364234,50	1403871,89
474	364252,14	1403883,55
475	364247,58	1403895,30

Взам. инв. № | Подпись и дата | Инв. № подл.
Изм. Кол. уч. Лист № док. Подп. Дата
2020\02-П-ППТ.ТЧ
Лист 19

24

Обозначение характерных точек границы	Координаты, м	
	X	Y
476	364246,86	1403897,15
477	364246,14	1403899,02
478	364243,43	1403905,97
479	364242,51	1403908,32
480	364232,46	1403968,49
481	364216,84	1404071,21
482	364217,77	1404090,15
483	364216,07	1404130,71
484	364210,76	1404149,02
485	364206,25	1404164,58
486	364203,92	1404175,83
487	364204,57	1404200,03
488	364192,86	1404235,43
489	364185,07	1404306,55
490	364185,27	1404347,36
491	364169,90	1404364,50
492	364159,84	1404372,27
493	364147,91	1404381,48
494	364109,13	1404402,26
495	364092,12	1404423,08
496	364083,44	1404423,27
497	364078,37	1404429,66
498	364077,70	1404459,65
499	364077,39	1404487,27
500	364087,51	1404488,43
501	364087,39	1404498,51
502	364085,43	1404501,74
503	364086,11	1404508,42
504	364093,78	1404538,36
505	364097,44	1404561,99
506	364096,78	1404587,90
507	364097,81	1404609,77
508	364099,40	1404631,52
509	364091,59	1404651,47
510	364085,42	1404686,04
511	364064,65	1404754,50
512	364047,33	1404840,66
513	364045,62	1405051,67
514	364015,72	1405143,59
515	364015,53	1405144,33
516	364010,52	1405159,78
517	363993,91	1405170,20
518	363967,34	1405188,23
519	363949,40	1405207,47

Взам. инв. № | Подпись и дата | Инв. № подл.
Изм. Кол. уч. Лист № док. Подп. Дата
2020\02-П-ППТ.ТЧ
Лист 20

25

Обозначение характерных точек границы	Координаты, м	
	X	Y
520	363948,85	1405209,90
521	363948,72	1405210,56
522	363941,79	1405242,10
523	363924,78	1405318,19
524	363915,30	1405364,14
525	363902,17	1405433,96
526	363884,42	1405429,88
527	363884,91	1405425,87
528	363884,18	1405423,59
529	363860,03	1405420,51
530	363858,82	1405421,89
531	363825,36	1405416,59
532	363824,38	1405417,49
533	363819,24	1405437,52
534	363816,23	1405453,12
535	363813,02	1405471,07
536	363805,44	1405513,01
537	363803,70	1405524,59
538	363802,07	1405533,97
539	363799,91	1405552,01
540	363799,09	1405560,28
541	363798,00	1405569,25
542	363796,86	1405576,68
543	363794,14	1405592,24
544	363791,53	1405606,83
545	363788,14	1405621,94
546	363774,94	1405677,29
547	363767,71	1405707,50
548	363763,99	1405723,94
549	363762,04	1405735,85
550	363750,71	1405771,48
551	363745,19	1405799,69
552	363753,46	1405802,34
553	363750,57	1405821,13
554	363748,10	1405828,33
555	363738,15	1405857,38
556	363726,21	1405846,29
557	363729,41	1405839,61
558	363728,52	1405837,97
559	363716,95	1405827,95
560	363709,21	1405820,63
561	363702,93	1405825,06
562	363611,23	1405741,96
563	363540,09	1405678,38

Взам. инв. № | Подпись и дата | Инв. № подл.
Изм. Кол. уч. Лист № док. Подп. Дата
2020\02-П-ППТ.ТЧ
Лист 21

26

Обозначение характерных точек границы	Координаты, м	
	X	Y
564	363486,30	1405625,44
565	363411,77	1405557,37
566	363399,01	1405546,41
567	363403,25	1405540,87
568	363403,41	1405540,66
569	363391,66	1405528,49
570	363360,86	1405501,98
571	363317,17	1405472,05
572	363303,27	1405459,59
573	363283,61	1405441,24
574	363277,91	1405435,92
575	363269,75	1405428,31
576	363268,98	1405427,58
577	363196,99	1405362,75
578	363156,89	1405328,42
579	363135,10	1405305,75
580	363109,93	1405283,79
581	363091,87	1405267,71
582	363058,05	1405236,72
583	363012,07	1405192,54
584	362984,98	1405167,77
585	362927,32	1405112,43
586	362932,31	1405106,34
587	362922,93	1405098,21
588	362915,89	1405092,16
589	362912,55	1405089,09
590	362911,77	1405089,23
591	362902,85	1405085,07
592	362894,17	1405085,41
593	362887,06	1405088,56
594	362860,97	1405107,65
595	362853,80	1405110,36
596	362835,84	1405110,55
597	362828,37	1405110,24
598	362812,01	1405109,93
599	362799,51	1405110,93
600	362781,07	1405112,07
601	362767,47	1405112,91
602	362740,64	1405112,17
603	362740,00	1405114,62
604	362739,54	1405116,39
605	362740,52	1405146,46
606	362738,53	1405164,57
607	362738,25	1405192,32

Взам. инв. № | Подпись и дата | Инв. № подл.
Изм. Кол. уч. Лист № док. Подп. Дата
2020\02-П-ППТ.ТЧ
Лист 22

27

Обозначение характерных точек границы	Координаты, м	
	X	Y
608	362742,90	1405242,90
609	362742,43	1405292,06
610	362738,31	1405365,32
611	362738,17	1405413,21
612	362737,64	1405461,90
613	362736,84	1405505,45
614	362736,62	1405541,19
615	362739,47	1405584,91
616	362739,80	1405629,96
617	362739,56	1405672,27
618	362739,98	1405749,22
619	362739,95	1405813,47
620	362739,76	1405859,44
621	362739,98	1405900,83
622	362740,47	1405959,14
623	362739,03	1406009,90
624	362739,03	1406057,72
625	362741,49	1406095,24
626	362742,06	1406108,27
627	362747,43	1406128,99
628	362749,13	1406134,21
629	362749,72	1406134,63
630	362755,64	1406149,19
631	362752,94	1406155,82
632	362752,37	1406158,09
633	362752,36	1406183,33
634	362753,44	1406209,58
635	362753,41	1406214,41
636	362752,85	1406227,29
637	362752,90	1406257,29
638	362751,72	1406287,03
639	362750,24	1406300,41
640	362747,15	1406362,53
641	362750,77	1406372,76
642	362748,40	1406418,15
643	362747,14	1406427,43
644	362745,63	1406438,73
645	362745,45	1406440,41
646	362747,25	1406442,36
647	362749,87	1406444,16
648	362747,71	1406538,95
649	362745,43	1406587,54
650	362743,04	1406669,86
651	362740,50	1406785,38

Взам. инв. № | Подпись и дата | Инв. № подл.
Изм. Кол. уч. Лист № док. Подп. Дата
2020\02-П-ППТ.ТЧ
Лист 23

28

Обозначение характерных точек границы	Координаты, м	
	X	Y
652	362740,41	1406805,13
653	362739,69	1406834,90
654	362738,85	1406853,86
655	362739,11	1406960,83
656	362739,12	1406966,41
657	362884,50	1406980,23
658	362896,85	1406986,62
659	362900,42	1406995,87
660	362901,17	1406998,40
661	362901,30	1407010,67
662	362893,71	1407024,92
663	362879,22	1407051,87
664	362876,02	1407057,19
665	362865,71	1407077,20
666	362847,42	1407111,89
667	362844,69	1407117,07
668	362827,49	1407146,88
669	362817,56	1407162,74
670	362804,60	1407183,17
671	362803,48	1407185,15
672	362795,78	1407196,96
673	362795,52	1407197,35
674	362773,50	1407234,14
675	362723,20	1407318,02
676	362699,74	1407355,00
677	362686,84	1407375,34
678	362673,81	1407395,88
679	362651,95	1407398,64
680	362647,28	1407399,23
204	362644,78	1407379,38
681	355924,74	1401604,39
682	355926,33	1401665,50
683	355838,66	1401668,42
684	355837,90	1401633,07
685	355828,92	1401629,00
686	355816,12	1401621,54
687	355794,90	1401615,38
688	355781,79	1401606,76
689	355774,97	1401605,70
690	355763,74	1401605,10
691	355686,94	1401639,31
692	355618,47	1401648,41
693	355604,42	1401598,75

Взам. инв. № | Подпись и дата | Инв. № подл.
Изм. Кол. уч. Лист № док. Подп. Дата
2020\02-П-ППТ.ТЧ
Лист 24

(Продолжение на 24-й стр.)

29

Обозначение характерных точек границы	Координаты, м	
	X	Y
694	355590,58	1401458,75
695	355584,41	1401368,07
696	355573,51	1401247,47
697	355563,88	1401177,94
698	355557,61	1401132,61
699	355549,59	1401085,51
700	355531,19	1401036,89
701	355508,83	1401016,18
702	355417,95	1400974,27
703	355377,04	1400955,40
704	355308,85	1400920,44
705	355272,34	1400902,00
706	355182,42	1400851,72
707	355104,10	1400813,16
708	354970,50	1400795,23
709	354822,21	1400824,63
710	354474,98	1400850,69
711	354198,41	1400883,51
712	353932,55	1400923,97
713	353929,45	1400927,24
714	353916,23	1400933,10
715	353898,72	1400937,26
716	353893,28	1400946,37
717	353855,46	1400939,65
718	353681,41	1400908,71
719	353635,67	1400904,54
720	353604,55	1400901,70
721	353596,89	1400871,19
722	353585,78	1400868,71
723	353537,75	1400909,01
724	353517,60	1400925,83
725	353493,65	1400972,90
726	353484,53	1400989,84
727	353480,98	1400995,05
728	353478,69	1400998,60
729	353472,02	1401008,06
730	353471,20	1401009,39
731	353468,54	1401013,48
732	353452,82	1401037,78
733	353448,40	1401044,42
734	353445,91	1401047,64
735	353444,34	1401049,81
736	353437,96	1401059,15
737	353364,55	1401159,37

Взам. инв. № | Подпись и дата | Инв. № подл.

Изм. | Кол. уч. | Лист | № док. | Подп. | Дата

2020\02-П-ППТ.ТЧ

Лист 25

30

Обозначение характерных точек границы	Координаты, м	
	X	Y
738	353343,49	1401187,63
739	353335,23	1401199,53
740	353272,60	1401282,75
741	353228,89	1401341,12
742	353201,87	1401376,73
743	353174,83	1401410,33
744	353141,44	1401466,27
745	353137,03	1401476,76
746	353130,95	1401491,20
747	353128,53	1401490,75
748	353126,05	1401495,78
749	353128,18	1401497,02
750	353121,36	1401507,41
751	353109,42	1401542,14
752	353106,27	1401551,06
753	353087,09	1401598,86
754	353074,50	1401631,14
755	353042,55	1401705,95
756	353035,96	1401743,27
757	353020,55	1401808,23
758	353011,06	1401862,26
759	353013,30	1401894,14
760	353018,00	1401936,86
761	353020,80	1401965,95
762	353024,15	1402008,11
763	353027,06	1402009,32
764	353022,43	1402031,27
765	353005,44	1402026,97
766	352983,80	1402022,46
767	352973,83	1402020,92
768	352969,46	1402020,24
769	352920,56	1402009,37
770	352871,70	1401998,52
771	352807,04	1401982,11
772	352722,36	1401963,87
773	352723,66	1401953,84
774	352763,61	1401961,65
775	352802,20	1401970,22
776	352857,93	1401983,99
777	352881,42	1401987,77
778	352930,11	1401997,71
779	352984,23	1402006,38
780	353008,72	1402007,88
781	353010,84	1402002,19

Взам. инв. № | Подпись и дата | Инв. № подл.

Изм. | Кол. уч. | Лист | № док. | Подп. | Дата

2020\02-П-ППТ.ТЧ

Лист 26

31

Обозначение характерных точек границы	Координаты, м	
	X	Y
782	353014,20	1401988,39
783	353011,31	1401947,47
784	352999,73	1401878,29
785	352999,45	1401847,66
786	352999,58	1401835,31
787	353005,06	1401796,94
788	353000,95	1401782,53
789	353020,11	1401713,51
790	353032,93	1401682,67
791	353037,71	1401671,18
792	353041,40	1401661,81
793	353053,30	1401630,55
794	353057,26	1401632,13
795	353066,61	1401610,13
796	353062,17	1401607,72
797	353087,55	1401544,01
798	353090,62	1401535,33
799	353100,73	1401508,12
800	353125,46	1401458,09
801	353155,45	1401407,95
802	353186,87	1401363,40
803	353217,14	1401322,40
804	353222,57	1401326,33
805	353237,59	1401305,67
806	353232,82	1401301,29
807	353320,63	1401185,74
808	353374,08	1401113,74
809	353440,45	1401023,33
810	353455,88	1401000,36
811	353457,41	1400996,80
812	353457,32	1400983,65
813	353475,73	1400957,25
814	353505,08	1400910,32
815	353533,98	1400888,48
816	353549,71	1400876,60
817	353558,82	1400868,15
818	353562,26	1400863,46
819	353544,61	1400859,52
820	353573,81	1400788,68
821	353629,91	1400811,18
822	353613,62	1400851,47
823	353616,84	1400867,93
824	353620,55	1400883,08
825	353635,52	1400884,44

Взам. инв. № | Подпись и дата | Инв. № подл.

Изм. | Кол. уч. | Лист | № док. | Подп. | Дата

2020\02-П-ППТ.ТЧ

Лист 27

32

Обозначение характерных точек границы	Координаты, м	
	X	Y
826	353684,08	1400888,87
827	353845,73	1400917,61
828	353888,50	1400925,24
829	353894,23	1400915,74
830	353909,67	1400911,31
831	353922,72	1400905,24
832	353964,38	1400898,89
833	354195,73	1400863,69
834	354230,68	1400859,54
835	354473,05	1400830,78
836	354819,51	1400804,77
837	354871,55	1400794,45
838	354969,87	1400774,97
839	355110,00	1400793,78
840	355191,73	1400834,01
841	355281,74	1400884,33
842	355317,92	1400902,62
843	355385,80	1400937,42
844	355426,32	1400956,10
845	355520,09	1400999,35
846	355548,23	1401025,41
847	355568,98	1401080,25
848	355574,92	1401115,09
849	355577,38	1401129,56
850	355593,39	1401245,20
851	355604,35	1401366,49
852	355610,52	1401457,08
853	355624,15	1401595,01
854	355634,86	1401632,35
855	355683,08	1401626,53
856	355765,98	1401588,73
857	355773,15	1401595,96
858	355786,24	1401592,23
859	355823,30	1401602,79
860	355831,94	1401607,00
861	355837,48	1401610,55
862	355837,47	1401605,82
681	355924,74	1401604,39
863	352721,77	1401953,56
864	352720,72	1401963,61
865	352701,93	1401960,12
866	352635,42	1401948,93
867	352497,63	1401926,49

Взам. инв. № | Подпись и дата | Инв. № подл.

Изм. | Кол. уч. | Лист | № док. | Подп. | Дата

2020\02-П-ППТ.ТЧ

Лист 28

33

Обозначение характерных точек границы	Координаты, м	
	X	Y
868	352453,85	1401918,26
869	352450,59	1401918,62
870	352439,97	1401936,09
871	352442,56	1402004,03
872	352444,51	1402047,08
873	352448,64	1402101,01
874	352447,59	1402114,59
875	352447,43	1402138,76
876	352446,95	1402165,17
877	352445,07	1402212,64
878	352447,18	1402214,56
879	352455,43	1402219,34
880	352456,25	1402222,61
881	352457,78	1402228,82
882	352459,12	1402233,85
883	352460,06	1402237,33
884	352442,61	1402342,39
885	352429,20	1402405,02
886	352423,27	1402428,22
887	352422,18	1402432,47
888	352420,44	1402439,17
889	352417,21	1402451,80
890	352416,11	1402466,13
891	352359,89	1402630,46
892	352349,02	1402627,86
893	352341,18	1402659,04
894	352312,52	1402743,99
895	352316,26	1402757,52
896	352271,27	1402888,95
897	352240,50	1402980,94
898	352221,67	1403035,34
899	352201,36	1403094,27
900	352178,35	1403159,87
901	352169,96	1403174,44
902	352162,98	1403184,17
903	352152,93	1403225,81
904	352145,18	1403273,00
905	352140,70	1403306,04
906	352135,00	1403337,74
907	352128,50	1403387,22
908	352128,24	1403391,28
909	352116,43	1403466,23
910	352119,18	1403518,35
911	352121,87	1403583,78

Взам. инв. № | Подпись и дата | Инв. № подл.

Изм. | Кол. уч. | Лист | № док. | Подп. | Дата

2020\02-П-ППТ.ТЧ

Лист 29

34

Обозначение характерных точек границы	Координаты, м	
	X	Y
912	352128,35	1403661,78
913	352138,70	1403759,83
914	352142,69	1403783,40
915	352147,54	1403808,96
916	352166,26	1403852,30
917	352186,38	1403892,66
918	352212,15	1403933,39
919	352233,27	1403965,02
920	352253,45	1404001,91
921	352308,42	1404095,91
922	352312,49	1404102,05
923	352330,33	1404131,73
924	352359,51	1404180,29
925	352373,97	1404204,92
926	352378,80	1404219,74
927	352373,27	1404263,58
928	352357,40	1404375,00
929	352353,67	1404409,83
930	352350,62	1404482,80
931	352350,93	1404590,29
932	352352,50	1404638,01
933	352354,51	1404676,88
934	352355,07	1404687,78
935	352358,61	1404744,46
936	352360,42	1404781,40
937	352359,41	1404807,39
938	352358,18	1404815,49
939	352339,32	1404875,62
940	352335,24	1404888,34
941	352328,96	1404926,49
942	352328,24	1404940,32
943	352330,35	1404980,18
944	352337,22	1405081,41
945	352337,79	1405094,10
946	352339,42	1405115,29
947	352340,87	1405131,42
948	352342,48	1405154,09
949	352344,63	1405171,21
950	352343,81	1405179,10
951	352346,40	1405209,24
952	352350,84	1405263,30
953	352352,82	1405308,52
954	352354,40	1405357,95
955	352355,02	1405390,22

Взам. инв. № | Подпись и дата | Инв. № подл.

Изм. | Кол. уч. | Лист | № док. | Подп. | Дата

2020\02-П-ППТ.ТЧ

Лист 30

35

Обозначение характерных точек границы	Координаты, м	
	X	Y
956	352351,42	1405432,56
957	352348,46	1405462,69
958	352345,09	1405497,83
959	352339,82	1405555,53
960	352333,55	1405629,70
961	352334,21	1405659,57
962	352338,18	1405723,13
963	352339,53	1405746,60
964	352340,96	1405771,84
965	352342,31	1405791,04
966	352341,31	1405840,28
967	352338,48	1405922,37
968	352340,26	1405949,59
969	352344,69	1406024,89
970	352347,04	1406059,57
971	352362,47	1406132,26
972	352383,85	1406215,44
973	352395,36	1406265,12
974	352399,06	1406336,92
975	352405,01	1406401,27
976	352411,61	1406437,54
977	352418,03	1406465,71
978	352426,33	1406508,60
979	352443,93	1406588,78
980	352462,54	1406651,35
981	352476,48	1406711,20
982	352514,25	1406899,41
983	352506,61	1406927,66
984	352516,68	1406927,47
985	352520,37	1406939,81
986	352525,61	1406966,34
987	352527,49	1406983,28
988	352552,37	1406988,66
989	352560,41	1406980,36
990	352575,63	1406970,90
991	352582,35	1406970,86
992	352638,22	1406970,37
993	352637,65	1406979,77
994	352637,11	1406990,08
995	352585,99	1406989,91
996	352581,62	1406989,90
997	352573,06	1406996,04
998	352560,68	1407007,28
999	352547,43	1407006,72

Взам. инв. № | Подпись и дата | Инв. № подл.

Изм. | Кол. уч. | Лист | № док. | Подп. | Дата

2020\02-П-ППТ.ТЧ

Лист 31

36

Обозначение характерных точек границы	Координаты, м	
	X	Y
1000	352539,46	1407008,19
1001	352529,41	1407020,82
1002	352522,23	1407039,52
1003	352510,44	1407072,49
1004	352507,35	1407101,85
1005	352508,46	1407154,95
1006	352510,46	1407231,06
1007	352511,76	1407322,60
1008	352516,09	1407380,47
1009	352521,12	1407436,73
1010	352523,94	1407468,77
1011	352532,09	1407511,10
1012	352543,11	1407568,41
1013	352548,53	1407592,88
1014	352556,17	1407631,97
1015	352564,70	1407664,88
1016	352573,33	1407696,49
1017	352577,36	1407720,22
1018	352581,43	1407786,86
1019	352584,04	1407838,34
1020	352583,94	1407863,11
1021	352583,35	1407910,71
1022	352583,38	1407932,40
1023	352590,24	1407975,36
1024	352591,02	1407985,19
1025	352592,05	1407989,80
1026	352593,13	1408005,27
1027	352594,02	1408019,34
1028	352594,34	1408025,59
1029	352593,34	1408038,73
1030	352589,81	1408052,50
1031	352581,33	1408068,26
1032	352554,03	1408101,73
1033	352552,78	1408103,31
1034	352546,30	1408111,49
1035	352531,63	1408130,00
1036	352525,72	1408138,15
1037	352506,22	1408166,55
1038	352489,66	1408201,84
1039	352485,73	1408222,39
1040	352485,47	1408375,60
1041	352486,34	1408436,59
1042	352488,17	1408489,20
1043	352491,32	1408519,85

Взам. инв. № | Подпись и дата | Инв. № подл.

Изм. | Кол. уч. | Лист | № док. | Подп. | Дата

2020\02-П-ППТ.ТЧ

Лист 32

37

Обозначение характерных точек границы	Координаты, м	
	X	Y
1044	352495,78	1408575,95
1045	352499,35	1408629,68
1046	352504,91	1408697,74
1047	352512,53	1408701,43
1048	352522,70	1408703,23
1049	352555,49	1408702,99
1050	352571,68	1408702,59
1051	352636,66	1408698,33
1052	352654,63	1408696,18
1053	352713,35	1408687,81
1054	352751,98	1408683,79
1055	352758,72	1408684,30
1056	352757,13	1408694,75
1057	352750,30	1408700,21
1058	352748,21	1408703,73
1059	352715,92	1408707,65
1060	352686,11	1408709,80
1061	352657,59	1408711,47
1062	352606,78	1408713,20
1063	352585,73	1408714,16
1064	352514,37	1408717,15
1065	352511,48	1408717,27
1066	352508,10	1408716,65
1067	352503,26	1408715,76
1068	352497,45	1408714,70
1069	352495,99	1408714,44
1070	352492,46	1408711,02
1071	352491,99	1408693,32
1072	352489,73	1408647,51
1073	352488,27	1408611,09
1074	352484,97	1408563,79
1075	352481,52	1408522,48
1076	352480,76	1408499,60
1077	352476,35	1408464,92
1078	352476,39	1408451,48
1079	352476,21	1408384,79
1080	352475,70	1408292,58
1081	352474,22	1408291,62
1082	352473,60	1408207,12
1083	352475,04	1408188,27
1084	352485,84	1408163,29
1085	352488,67	1408156,77
1086	352491,92	1408152,25
1087	352500,13	1408140,84

Взам. инв. № | Подпись и дата | Инв. № подл.

Изм. | Кол. уч. | Лист | № док. | Подп. | Дата

2020\02-П-ППТ.ТЧ

Лист 33

(Продолжение на 25-й стр.)

38

Обозначение характерных точек границы	Координаты, м	
	X	Y
1088	352509,20	1408139,77
1089	352513,22	1408127,45
1090	352529,05	1408101,41
1091	352533,66	1408096,32
1092	352536,67	1408099,38
1093	352543,90	1408091,68
1094	352542,95	1408086,31
1095	352542,16	1408084,73
1096	352548,59	1408076,54
1097	352551,18	1408073,39
1098	352564,65	1408057,05
1099	352574,60	1408049,51
1100	352580,65	1408040,04
1101	352580,01	1408015,13
1102	352577,90	1407981,32
1103	352573,55	1407905,62
1104	352574,30	1407887,64
1105	352576,76	1407841,20
1106	352576,81	1407813,72
1107	352575,70	1407812,65
1108	352573,76	1407765,03
1109	352569,13	1407716,13
1110	352567,41	1407707,41
1111	352556,75	1407672,57
1112	352546,94	1407632,99
1113	352535,36	1407580,58
1114	352525,29	1407521,20
1115	352521,30	1407500,59
1116	352516,44	1407460,17
1117	352506,38	1407357,37
1118	352505,01	1407338,36
1119	352504,92	1407332,75
1120	352503,82	1407332,76
1121	352503,46	1407318,83
1122	352502,35	1407301,44
1123	352501,48	1407290,30
1124	352501,63	1407286,46
1125	352499,42	1407285,97
1126	352498,42	1407245,93
1127	352498,24	1407231,24
1128	352498,05	1407199,56
1129	352497,41	1407170,48
1130	352494,75	1407135,18
1131	352494,36	1407129,69

Взам. инв. № | Подпись и дата | Инв. № подл.
Изм. Кол. уч. Лист № док. Подп. Дата
2020\02-П-ППТ.ТЧ
Лист 34

39

Обозначение характерных точек границы	Координаты, м	
	X	Y
1132	352494,07	1407122,77
1133	352493,89	1407117,94
1134	352492,95	1407094,99
1135	352493,49	1407077,40
1136	352500,50	1407072,62
1137	352508,06	1407048,57
1138	352514,19	1407032,08
1139	352514,78	1407027,98
1140	352518,81	1407008,24
1141	352509,20	1406997,63
1142	352467,67	1406998,41
1143	352466,34	1406928,44
1144	352485,75	1406928,06
1145	352492,11	1406903,18
1146	352501,76	1406898,16
1147	352501,54	1406888,86
1148	352494,49	1406853,90
1149	352470,80	1406732,58
1150	352461,59	1406687,39
1151	352452,73	1406654,29
1152	352434,32	1406591,99
1153	352430,42	1406571,60
1154	352425,02	1406547,15
1155	352423,17	1406536,18
1156	352413,87	1406486,24
1157	352407,87	1406458,42
1158	352401,39	1406435,54
1159	352397,06	1406423,66
1160	352387,76	1406340,21
1161	352385,34	1406311,91
1162	352382,83	1406256,31
1163	352357,38	1406156,44
1164	352335,72	1406058,35
1165	352331,36	1406003,47
1166	352326,68	1405928,05
1167	352330,89	1405847,31
1168	352334,30	1405783,33
1169	352326,15	1405705,86
1170	352323,32	1405656,39
1171	352320,12	1405627,02
1172	352336,99	1405478,92
1173	352341,27	1405441,23
1174	352342,23	1405424,42
1175	352344,03	1405400,20

Взам. инв. № | Подпись и дата | Инв. № подл.
Изм. Кол. уч. Лист № док. Подп. Дата
2020\02-П-ППТ.ТЧ
Лист 35

40

Обозначение характерных точек границы	Координаты, м	
	X	Y
1176	352344,74	1405368,12
1177	352343,31	1405331,39
1178	352342,20	1405261,58
1179	352341,73	1405252,50
1180	352337,24	1405203,78
1181	352330,30	1405170,08
1182	352324,06	1405124,02
1183	352326,75	1405111,35
1184	352325,31	1405102,40
1185	352312,99	1404990,92
1186	352311,59	1404937,84
1187	352324,58	1404863,53
1188	352338,50	1404818,20
1189	352347,43	1404818,05
1190	352350,22	1404773,72
1191	352348,83	1404724,96
1192	352344,32	1404713,65
1193	352343,14	1404681,76
1194	352340,96	1404638,31
1195	352337,96	1404567,65
1196	352340,07	1404566,26
1197	352339,00	1404555,73
1198	352338,68	1404493,36
1199	352342,27	1404438,09
1200	352345,50	1404404,57
1201	352365,35	1404254,40
1202	352367,46	1404233,59
1203	352367,49	1404223,39
1204	352365,55	1404216,17
1205	352363,51	1404210,99
1206	352360,17	1404206,70
1207	352349,26	1404198,26
1208	352344,06	1404194,24
1209	352341,07	1404187,46
1210	352329,46	1404161,13
1211	352293,62	1404103,95
1212	352260,96	1404059,69
1213	352240,08	1404025,43
1214	352228,29	1404002,67
1215	352199,33	1403937,69
1216	352183,42	1403932,94
1217	352143,92	1403858,95
1218	352122,33	1403817,64
1219	352115,52	1403782,30

Взам. инв. № | Подпись и дата | Инв. № подл.
Изм. Кол. уч. Лист № док. Подп. Дата
2020\02-П-ППТ.ТЧ
Лист 36

41

Обозначение характерных точек границы	Координаты, м	
	X	Y
1220	352103,37	1403590,16
1221	352099,39	1403544,70
1222	352095,43	1403544,37
1223	352097,68	1403486,86
1224	352099,26	1403446,62
1225	352108,24	1403406,16
1226	352114,51	1403395,59
1227	352118,43	1403348,21
1228	352124,56	1403301,75
1229	352134,53	1403231,45
1230	352143,89	1403187,19
1231	352159,32	1403138,15
1232	352177,56	1403082,13
1233	352228,66	1402932,26
1234	352272,65	1402799,77
1235	352275,86	1402790,03
1236	352311,57	1402681,73
1237	352336,45	1402600,74
1238	352342,12	1402582,51
1239	352342,99	1402581,08
1240	352350,82	1402568,25
1241	352351,25	1402566,87
1242	352365,48	1402521,90
1243	352395,58	1402429,09
1244	352398,70	1402419,47
1245	352410,01	1402384,61
1246	352422,50	1402287,44
1247	352425,01	1402262,29
1248	352427,71	1402236,60
1249	352429,44	1402216,82
1250	352430,30	1402207,02
1251	352434,04	1402164,54
1252	352435,30	1402115,17
1253	352428,36	1401991,90
1254	352426,58	1401926,96
1255	352421,10	1401926,75
1256	352420,72	1401917,25
1257	352433,55	1401904,80
1258	352436,22	1401902,22
1259	352442,13	1401903,09
1260	352446,02	1401903,67
1261	352455,72	1401905,53
1262	352493,06	1401912,58
1263	352568,23	1401925,91

Взам. инв. № | Подпись и дата | Инв. № подл.
Изм. Кол. уч. Лист № док. Подп. Дата
2020\02-П-ППТ.ТЧ
Лист 37

42

Обозначение характерных точек границы	Координаты, м	
	X	Y
1264	352620,69	1401935,69
1265	352645,27	1401940,67
1266	352646,31	1401940,89
1267	352651,95	1401941,75
1268	352683,20	1401946,53
863	352721,77	1401953,56
1269	352448,78	1402231,51
1270	352454,56	1402233,13
1271	352452,69	1402239,88
1272	352446,92	1402238,29
1269	352448,78	1402231,51
1273	352436,49	1402241,44
1274	352450,04	1402244,64
1275	352420,90	1402396,60
1276	352407,84	1402451,12
1277	352405,45	1402466,13
1278	352370,33	1402568,08
1279	352354,20	1402614,75
1280	352346,09	1402611,13
1281	352379,28	1402512,77
1282	352402,19	1402440,75
1283	352417,56	1402391,23
1273	352436,49	1402241,44
1284	352762,29	1408684,66
1285	352772,84	1408685,38
1286	352810,77	1408694,59
1287	352823,04	1408700,55
1288	352849,26	1408719,43
1289	352880,85	1408749,30
1290	352885,12	1408753,34
1291	352897,20	1408765,18
1292	352887,47	1408775,43
1293	352875,50	1408764,26
1294	352854,47	1408745,50
1295	352840,74	1408734,35
1296	352824,07	1408722,00
1297	352807,50	1408713,68
1298	352767,03	1408704,01
1299	352752,57	1408703,43
1300	352760,32	1408696,58
1284	352762,29	1408684,66

Взам. инв. № | Подпись и дата | Инв. № подл.
Изм. Кол. уч. Лист № док. Подп. Дата
2020\02-П-ППТ.ТЧ
Лист 38

43

Обозначение характерных точек границы	Координаты, м	
	X	Y
1301	352648,78	1406970,20
1302	352709,89	1406969,73
1303	352732,23	1406967,37
1304	352795,68	1406970,00
1305	352808,82	1406967,96
1306	352881,47	1406969,76
1307	353048,23	1406972,45
1308	353062,79	1406985,08
1309	353126,63	1406988,06
1310	353146,75	1406989,46
1311	353229,65	1407001,07
1312	353263,17	1407010,87
1313	353282,43	1407018,34
1314	353299,31	1407024,89
1315	353342,73	1407053,55
1316	353377,80	1407107,20
1317	353398,30	1407167,66
1318	353422,44	1407217,77
1319	353443,96	1407253,40
1320	353459,75	1407268,80
1321	353479,11	1407277,36
1322	353484,13	1407279,58
1323	353499,73	1407286,78
1324	353517,33	1407290,87
1325	353550,67	1407294,55
1326	353642,33	1407288,35
1327	353662,36	1407288,87
1328	353805,03	1407280,16
1329	354160,49	1407264,57
1330	354202,99	1407263,03
1331	354647,07	1407248,79
1332	354759,27	1407243,66
1333	355111,60	1407083,73
1334	355182,42	1407052,02
1335	355198,15	1407046,36
1336	355215,03	1407042,55
1337	355294,56	1407012,40
1338	355334,89	1407006,70
1339	355346,28	1407004,25
1340	355457,19	1406980,43
1341	355538,16	1406951,58
1342	355630,76	1406894,57
1343	355727,26	1406833,91

Взам. инв. № | Подпись и дата | Инв. № подл.
Изм. Кол. уч. Лист № док. Подп. Дата
2020\02-П-ППТ.ТЧ
Лист 39

44

Обозначение характерных точек границы	Координаты, м	
	X	Y
1344	355860,57	1406776,92
1345	356211,05	1406671,07
1346	356237,02	1406663,79
1347	356237,66	1406665,76
1348	356238,06	1406668,97
1349	356240,81	1406667,19
1350	356240,51	1406664,82
1351	356239,91	1406662,98
1352	356256,20	1406658,42
1353	356279,32	1406646,20
1354	356295,46	1406637,67
1355	356389,18	1406567,23
1356	356454,22	1406501,73
1357	356494,91	1406460,76
1358	356582,89	1406417,74
1359	357415,41	1406346,33
1360	357454,59	1406336,70
1361	357454,27	1406338,66
1362	357459,14	1406338,69
1363	357459,68	1406335,45
1364	357470,74	1406332,73
1365	357504,32	1406283,63
1366	357757,70	1406224,24
1367	358250,38	1406106,43
1368	358677,88	1406005,50
1369	358691,83	1406011,72
1370	358695,70	1406028,24
1371	358688,97	1406054,36
1372	358684,40	1406075,35
1373	358683,74	1406078,38
1374	358670,17	1406130,96
1375	358668,71	1406137,68
1376	358652,86	1406212,17
1377	358641,93	1406236,72
1378	358641,26	1406239,22
1379	358641,04	1406240,00
1380	358639,61	1406245,02
1381	358631,18	1406271,14
1382	358620,63	1406309,21
1383	358603,37	1406364,87
1384	358586,35	1406414,56
1385	358571,81	1406462,53
1386	358553,92	1406491,95
1387	358516,07	1406554,81

Взам. инв. № | Подпись и дата | Инв. № подл.
Изм. Кол. уч. Лист № док. Подп. Дата
2020\02-П-ППТ.ТЧ
Лист 40

45

Обозначение характерных точек границы	Координаты, м	
	X	Y
1388	358255,46	1406921,65
1389	358231,88	1406967,17
1390	358225,95	1406973,23
1391	358224,10	1406976,54
1392	358222,63	1406977,73
1393	358211,69	1406992,12
1394	358168,44	1407010,90
1395	358160,48	1406992,69
1396	358194,91	1406977,61
1397	358199,21	1406975,75
1398	358219,45	1406950,74
1399	358229,46	1406932,23
1400	358253,71	1406892,64
1401	358272,96	1406863,47
1402	358281,29	1406851,62
1403	358345,25	1406762,06
1404	358365,28	1406734,64
1405	358408,97	1406673,91
1406	358495,01	1406553,89
1407	358516,70	1406521,33
1408	358538,52	1406480,92
1409	358553,30	1406454,63
1410	358567,31	1406408,42
1411	358584,36	1406358,63
1412	358602,78	1406299,89
1413	358610,98	1406266,71
1414	358633,68	1406206,36
1415	358675,16	1406028,25
1416	358674,81	1406026,77
1417	358255,00	1406125,89
1418	357762,31	1406243,70
1419	357516,44	1406301,33
1420	357482,93	1406350,33
1421	357451,05	1406358,08
1422	357418,67	1406366,13
1423	356588,31	1406437,34
1424	356509,72	1406475,61
1425	356395,66	1406589,08
1426	356306,10	1406654,67
1427	356263,74	1406677,06
1428	356242,81	1406683,15
1429	356239,93	1406683,98
1430	356111,15	1406721,44
1431	355882,09	1406787,23

Взам. инв. № | Подпись и дата | Инв. № подл.
Изм. Кол. уч. Лист № док. Подп. Дата
2020\02-П-ППТ.ТЧ
Лист 41

46

Обозначение характерных точек границы	Координаты, м	
	X	Y
1432	355742,33	1406846,33
1433	355641,43	1406911,49
1434	355571,20	1406954,73
1435	355546,86	1406969,71
1436	355462,67	1406999,71
1437	355338,39	1407026,40
1438	355299,57	1407031,89
1439	355220,80	1407061,75
1440	355203,76	1407065,59
1441	355189,94	1407070,57
1442	354764,02	1407263,46
1443	354689,57	1407266,87
1444	354647,84	1407268,78
1445	354195,17	1407282,87
1446	354195,13	1407281,41
1447	354194,82	1407281,44
1448	354194,84	1407282,88
1449	353941,77	1407290,76
1450	353887,78	1407294,22
1451	353806,36	1407300,12
1452	353663,48	1407308,84
1453	353641,60	1407310,19
1454	353605,97	1407312,39
1455	353613,00	1407386,92
1456	353537,06	1407394,05
1457	353534,73	1407368,67
1458	353522,72	1407369,87
1459	353471,52	1407663,76
1460	353461,81	1407680,45
1461	353461,49	1407701,50
1462	353469,59	1407716,70
1463	353518,93	1408352,94
1464	353517,97	1408363,08
1465	353513,25	1408376,87
1466	353507,17	1408385,18
1467	353495,20	1408384,30
1468	353468,76	1408745,08
1469	353474,66	1408745,52
1470	353473,24	1408777,05
1471	353440,80	1409618,86
1472	353436,59	1409626,29
1473	353430,17	1409790,15
1474	353457,05	1410084,05
1475	353464,53	1410106,37

Взам. инв. № | Подпись и дата | Инв. № подл.
Изм. Кол. уч. Лист № док. Подп. Дата
2020\02-П-ППТ.ТЧ
Лист 42

(Продолжение на 26-й стр.)

47

Обозначение характерных точек границы	Координаты, м	
	X	Y
1476	353489,48	1410349,39
1477	353499,99	1410380,05
1478	353529,41	1410394,34
1479	353580,18	1410409,99
1480	353606,38	1410447,55
1481	353632,48	1410573,67
1482	353638,37	1410595,97
1483	353726,97	1411106,70
1484	353732,88	1411105,67
1485	353734,74	1411117,77
1486	353738,26	1411139,99
1487	353762,67	1411233,92
1488	353770,75	1411295,12
1489	353812,65	1411530,16
1490	353815,82	1411540,23
1491	353821,36	1411549,82
1492	353825,54	1411574,68
1493	353832,45	1411602,33
1494	353836,74	1411629,67
1495	353841,78	1411653,96
1496	353848,02	1411666,98
1497	353847,91	1411675,10
1498	353831,35	1411673,05
1499	353829,44	1411673,31
1500	353824,20	1411662,47
1501	353829,03	1411657,32
1502	353824,50	1411631,56
1503	353820,51	1411609,91
1504	353813,81	1411578,09
1505	353809,52	1411554,08
1506	353799,71	1411537,88
1507	353785,53	1411461,04
1508	353781,07	1411436,43
1509	353776,62	1411411,80
1510	353766,68	1411339,70
1511	353762,41	1411314,83
1512	353750,67	1411235,15
1513	353745,85	1411236,00
1514	353721,88	1411141,85
1515	353718,75	1411129,55
1516	353712,18	1411094,21
1517	353595,67	1410467,14
1518	353567,39	1410426,61
1519	353481,43	1410393,82

Взам. инв. № | Подпись и дата | Инв. № подл.

Изм. | Кол. уч. | Лист | № док. | Подп. | Дата

2020\02-П-ППТ.ТЧ

Лист 43

48

Обозначение характерных точек границы	Координаты, м	
	X	Y
1520	353452,72	1410143,42
1521	353437,38	1410087,98
1522	353412,22	1409787,43
1523	353456,97	1408797,15
1524	353456,80	1408776,36
1525	353461,66	1408776,56
1526	353462,03	1408767,67
1527	353463,39	1408749,73
1528	353463,77	1408744,74
1529	353456,58	1408744,20
1530	353482,83	1408382,85
1531	353490,22	1408383,89
1532	353493,40	1408372,43
1533	353500,46	1408372,04
1534	353499,80	1408360,05
1535	353467,54	1407946,44
1536	353447,49	1407689,29
1537	353451,43	1407662,81
1538	353502,80	1407322,99
1539	353493,21	1407305,80
1540	353475,89	1407297,81
1541	353448,36	1407285,64
1542	353428,16	1407265,93
1543	353404,83	1407227,30
1544	353379,75	1407175,24
1545	353359,68	1407116,02
1546	353328,26	1407067,96
1547	353290,08	1407042,76
1548	353256,61	1407029,78
1549	353229,51	1407021,46
1550	353225,77	1407020,31
1551	353144,72	1407009,37
1552	353125,50	1407008,03
1553	353055,20	1407004,98
1554	353040,62	1406992,33
1555	353026,13	1406992,10
1556	352946,14	1406990,81
1557	352881,06	1406989,76
1558	352810,12	1406988,00
1559	352796,90	1406990,05
1560	352733,25	1406988,11
1561	352710,35	1406988,46
1562	352642,35	1406989,88
1563	352645,53	1406984,62

Взам. инв. № | Подпись и дата | Инв. № подл.

Изм. | Кол. уч. | Лист | № док. | Подп. | Дата

2020\02-П-ППТ.ТЧ

Лист 44

49

Обозначение характерных точек границы	Координаты, м	
	X	Y
1564	352647,53	1406981,07
1565	352648,81	1406977,05
1301	352648,78	1406970,20

Взам. инв. № | Подпись и дата | Инв. № подл.

Изм. | Кол. уч. | Лист | № док. | Подп. | Дата

2020\02-П-ППТ.ТЧ

Лист 45

ГЕОВЕРСУМ

Общество с ограниченной ответственностью «ГеоВерсум»

Документация по планировке территории (проект планировки территории и проект межевания территории) линейного объекта «Строительство межпоселкового водопровода Предгорного района Ставропольского края»

ПРОЕКТ МЕЖЕВАНИЯ ТЕРРИТОРИИ

2020\02-П-ПМТ

ТОМ 3
Основная часть

Раздел 1
Графическая часть

Книга 1

Внесение изменений
на основании Приказа министерства строительства и архитектуры Ставропольского края № 372 от 28.09.2021 г.

г. Ставрополь, 2021

ГЕОВЕРСУМ

Общество с ограниченной ответственностью «ГеоВерсум»

Документация по планировке территории (проект планировки территории и проект межевания территории) линейного объекта «Строительство межпоселкового водопровода Предгорного района Ставропольского края»

ПРОЕКТ МЕЖЕВАНИЯ ТЕРРИТОРИИ

2020\02-П-ПМТ

ТОМ 3
Основная часть

Раздел 1
Графическая часть

Книга 1

Внесение изменений
на основании Приказа министерства строительства и архитектуры Ставропольского края № 372 от 28.09.2021 г.

Директор **М.В. Черномуров**

Ставрополь, 2021

2

СОСТАВ ДОКУМЕНТАЦИИ ПО ПЛАНИРОВКЕ ТЕРРИТОРИИ

Состав документации		Примечание
ПРОЕКТ ПЛАНИРОВКИ ТЕРРИТОРИИ		
ТОМ 1. ОСНОВНАЯ ЧАСТЬ		
Раздел 1. Графическая часть. Книга 1		
ПП-1	Обзорная схема. Схема расположения листов графической части проекта планировки территории	
ПП-2	Чертеж границ зон планируемого размещения линейных объектов. М 1:1000	
Раздел 1. Графическая часть. Книга 2		
ПП-1	Обзорная схема. Схема расположения листов графической части проекта планировки территории	
ПП-2	Чертеж границ зон планируемого размещения линейных объектов. М 1:2000	
Раздел 2. Положение о размещении линейных объектов. Текстовая часть		
ТОМ 2. МАТЕРИАЛЫ ПО ОБОСНОВАНИЮ		
Раздел 3. Графическая часть. Книга 1		
ПП-1.1	Схема расположения элементов планировочной структуры (территорий, занятых линейными объектами и (или) предназначенных для размещения линейных объектов) в границах города-курорта Пятигорска Ставропольского края с отображением границ элементов планировочной структуры. М 1:10000	
ПП-1.2	Схема расположения элементов планировочной структуры (территорий, занятых линейными объектами и (или) предназначенных для размещения линейных объектов) в границах Предгорного муниципального округа Ставропольского края с отображением границ элементов планировочной структуры. М 1:10000	
ПП-2	Схема использования территории в период подготовки проекта планировки территории. М 1:1000	
-	Схема организации улично-дорожной сети и движения транспорта	*Не разрабатывается в связи с отсутствием в составе объекта проектируемых автомобильных дорог и железнодорожного транспорта*
-	Схема вертикальной планировки территории, инженерной подготовки и инженерной защиты территории	*Не разрабатывается на основании Приказа Минстроя России от 25.04.2017 N 740/пр*
ПП-3	Схема границ зон с особыми условиями использования территорий. Схема границ объектов культурного наследия. М 1:1000	
-	Схема границ территорий, подверженных риску возникновения чрезвычайных ситуаций природного и техногенного характера (пожар, взрыв, химическое, радиоактивное заражение, затопление, подтопление, оползень, карсты, эрозия и т.д.)	*Не разрабатывается в связи с тем, что согласно ФЗ № 116 от 21.07.1997 «О промышленной безопасности опасных производственных объектов» проектируемый объект не является опасным производственным объектом*
ПП-4	Схема конструктивных и планировочных решений. М 1:1000	

Взам. инв. № | Подпись и дата | Инв. № подл.

Изм. | Кол. | Лист | № док. | Подп. | Дата

2020\02-П-ПМТ-СД

Директор	Черномуров		10.21
Гл. инженер	Лебедев		10.21
Н. контр.	Пантелеев		10.21

Состав документации по планировке территории

Стадия	Лист	Листов
ПМ	1	2

ООО «ГеоВерсум»

3

Раздел 3. Графическая часть. Книга 2		
ПП-1	Схема расположения элементов планировочной структуры (территорий, занятых линейными объектами и (или) предназначенных для размещения линейных объектов) в границах Предгорного муниципального округа Ставропольского края с отображением границ элементов планировочной структуры. М 1:10000	
ПП-2	Схема использования территории в период подготовки проекта планировки территории. М 1:2000	
-	Схема организации улично-дорожной сети и движения транспорта	*Не разрабатывается в связи с отсутствием в составе объекта проектируемых автомобильных дорог и железнодорожного транспорта*
-	Схема вертикальной планировки территории, инженерной подготовки и инженерной защиты территории	*Не разрабатывается на основании Приказа Минстроя России от 25.04.2017 N 740/пр*
ПП-3	Схема границ зон с особыми условиями использования территорий. Схема границ объектов культурного наследия. М 1:2000	
-	Схема границ территорий, подверженных риску возникновения чрезвычайных ситуаций природного и техногенного характера (пожар, взрыв, химическое, радиоактивное заражение, затопление, подтопление, оползень, карсты, эрозия и т.д.)	*Не разрабатывается в связи с тем, что согласно ФЗ № 116 от 21.07.1997 «О промышленной безопасности опасных производственных объектов» проектируемый объект не является опасным производственным объектом*
ПП-4	Схема конструктивных и планировочных решений. М 1:2000	
Раздел 4. Пояснительная записка. Текстовая часть		
ПРОЕКТ МЕЖЕВАНИЯ ТЕРРИТОРИИ		
ТОМ 3. ОСНОВНАЯ ЧАСТЬ		
Раздел 1. Графическая часть. Книга 1		
ПМ-1	Обзорная схема. Схема расположения листов графической части проекта межевания территории	
ПМ-2	Чертеж межевания территории. М 1:1000	
Раздел 1. Графическая часть. Книга 2		
ПМ-1	Обзорная схема. Схема расположения листов графической части проекта межевания территории	
ПМ-2	Чертеж межевания территории. М 1:2000	
Раздел 2. Текстовая часть.		
ТОМ 4. МАТЕРИАЛЫ ПО ОБОСНОВАНИЮ		
Раздел 3. Графическая часть. Книга 1		
ПМ-1	Чертеж межевания территории. М 1:1000	
Раздел 3. Графическая часть. Книга 2		
ПМ-1	Чертеж межевания территории. М 1:2000	
Раздел 4. Пояснительная записка		

Взам. инв. № | Подпись и дата | Инв. № подл.

Изм. | Кол. уч. | Лист | № док. | Подп. | Дата

2020\02-П-ПМТ-СД

Лист 2

4

Содержание графической части

	Наименование	Количество листов
Раздел 1. Графическая часть. Книга 1		**12**
ПМ-1	Обзорная схема. Схема расположения листов графической части проекта межевания территории	1
ПМ-2	Чертеж межевания территории. М 1:1000	11

Взам. инв. № | Подпись и дата | Инв. № подл.

Изм.	Кол.	Лист	№ док.	Подп.	Дата	2020\02-П-ПМТ-С		
Директор		Черномуров			10.21	Содержание графической части	Стадия	Лист	Листов
							ПМ		1
Гл. инженер		Лебедев			10.21		ООО «ГеоВерсум»		
Нач. отдела		Пантелеев			10.21				

5

Обзорная схема. Схема расположения листов графической части проекта межевания территории

Документация по планировке территории (проект планировки территории и проект межевания территории) линейного объекта «Строительство межпоселкового водопровода Предгорного района Ставропольского края»

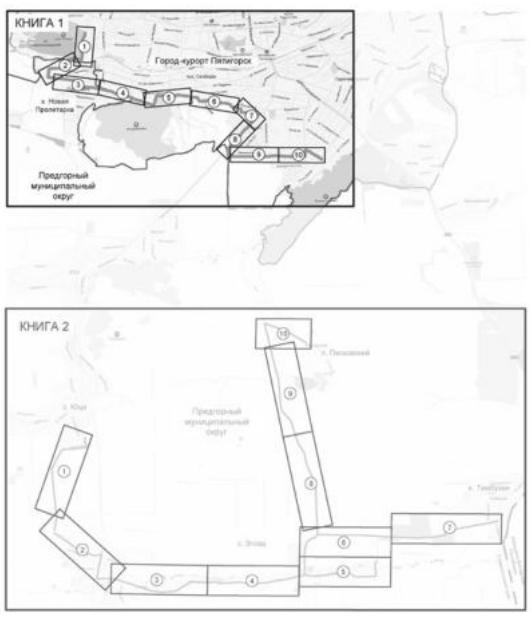

Согласовано | Взам. инв. № | Подп. и дата | Инв. № подл.

Изм.	Кол. уч.	Лист	№ док.	Подп.	Дата	2020-02-П-ПМТ			
Директор		Черномуров			10.21	Документация по планировке территории (проект планировки территории и проект межевания территории) линейного объекта «Строительство межпоселкового водопровода Предгорного района Ставропольского края»			
Гл. инженер		Лебедев			10.21	Проект межевания территории. Том 3. Основная часть. Раздел 1. Графическая часть. Книга 1.	Стадия	Лист	Листов
Нач. отделения		Пантелеев Д.А.			10.21		ПМ	1	1
						Обзорная схема. Схема расположения листов графической части проекта межевания территории	ООО "ГеоВерсум"		

Формат А3

(Продолжение на 27-й стр.)

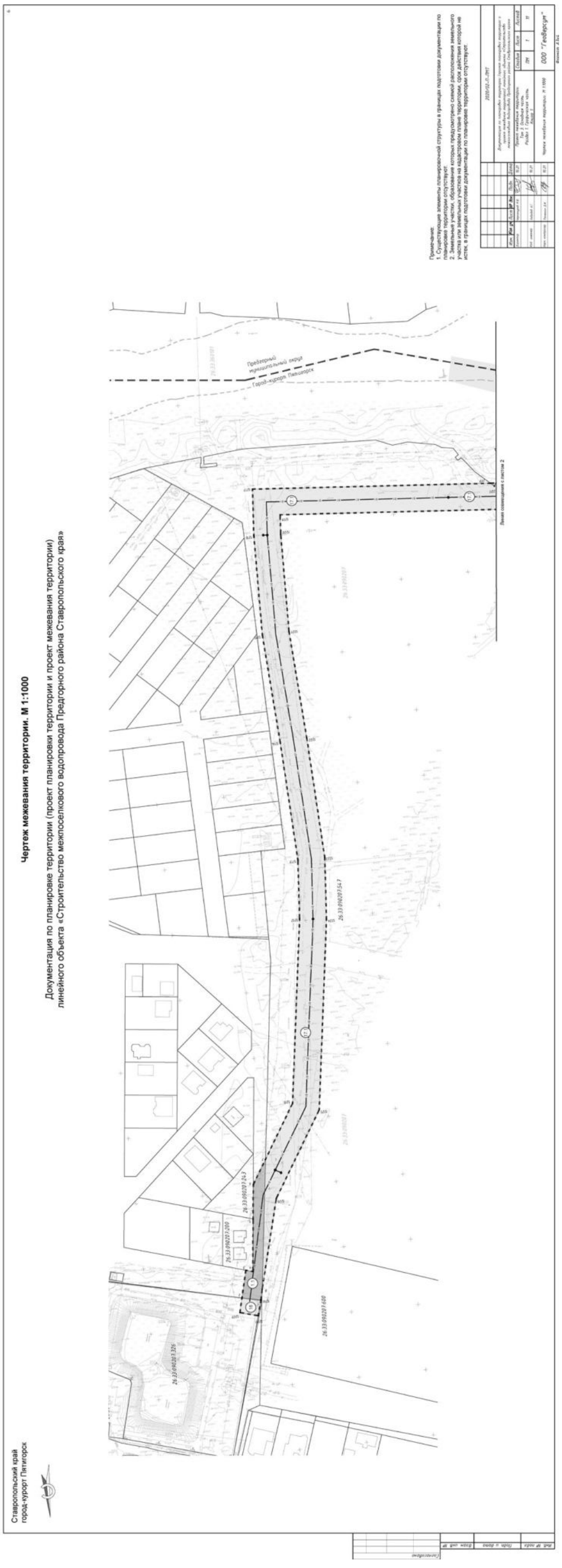

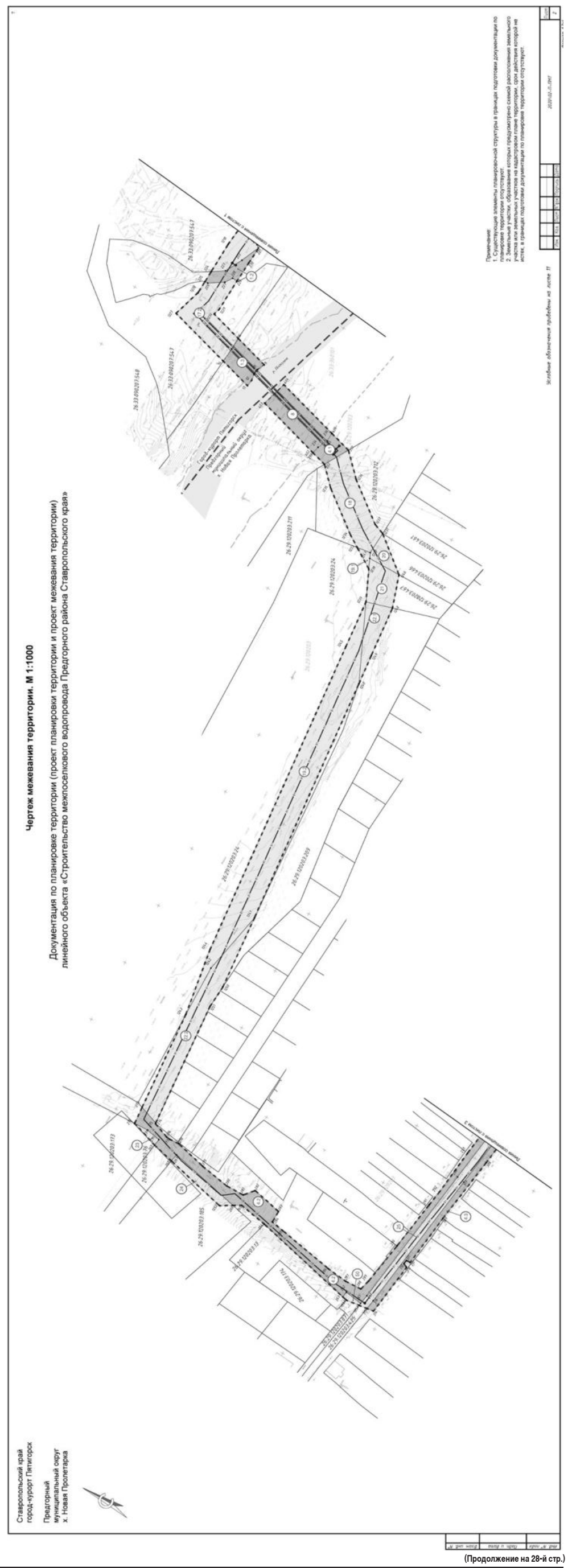

(Продолжение на 28-й стр.)

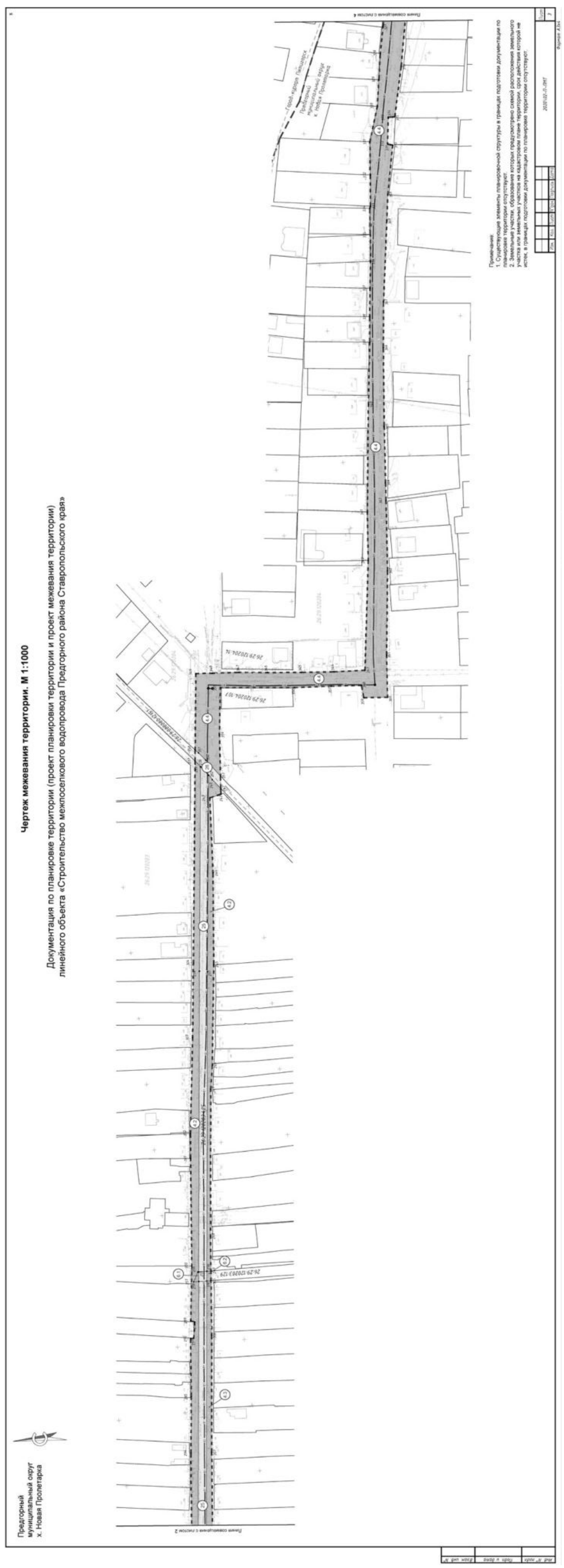

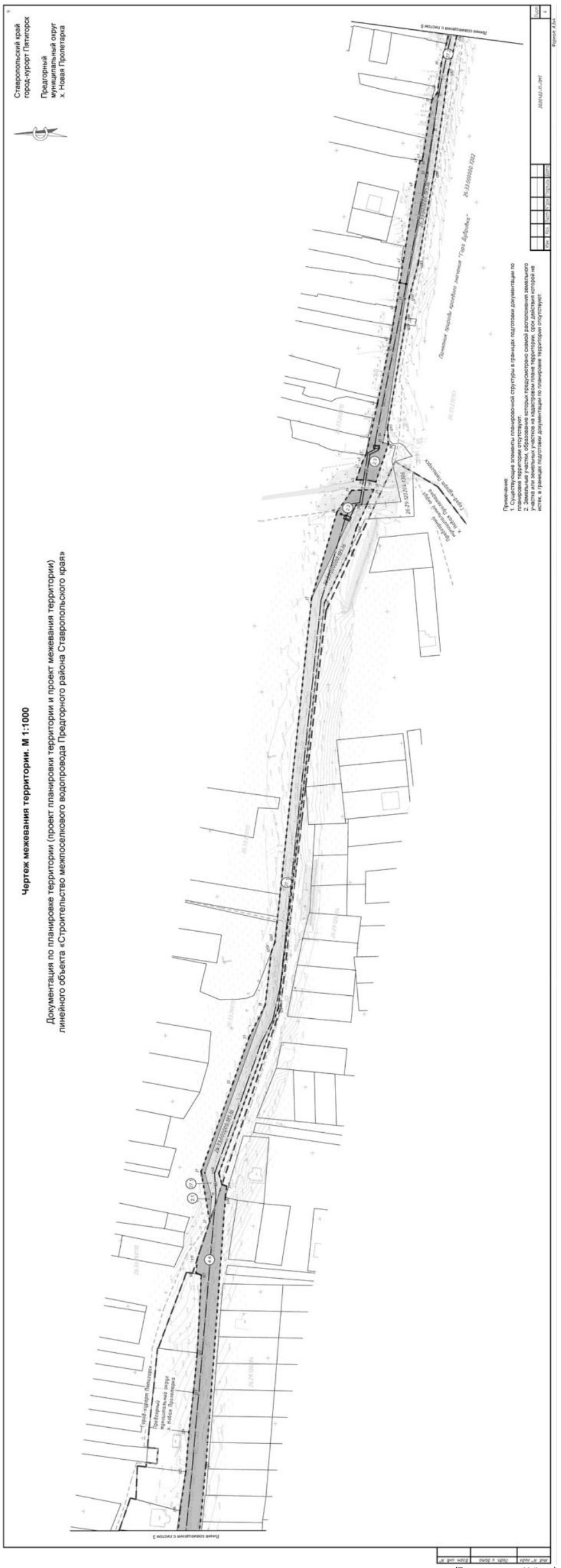

(Продолжение на 29-й стр.)



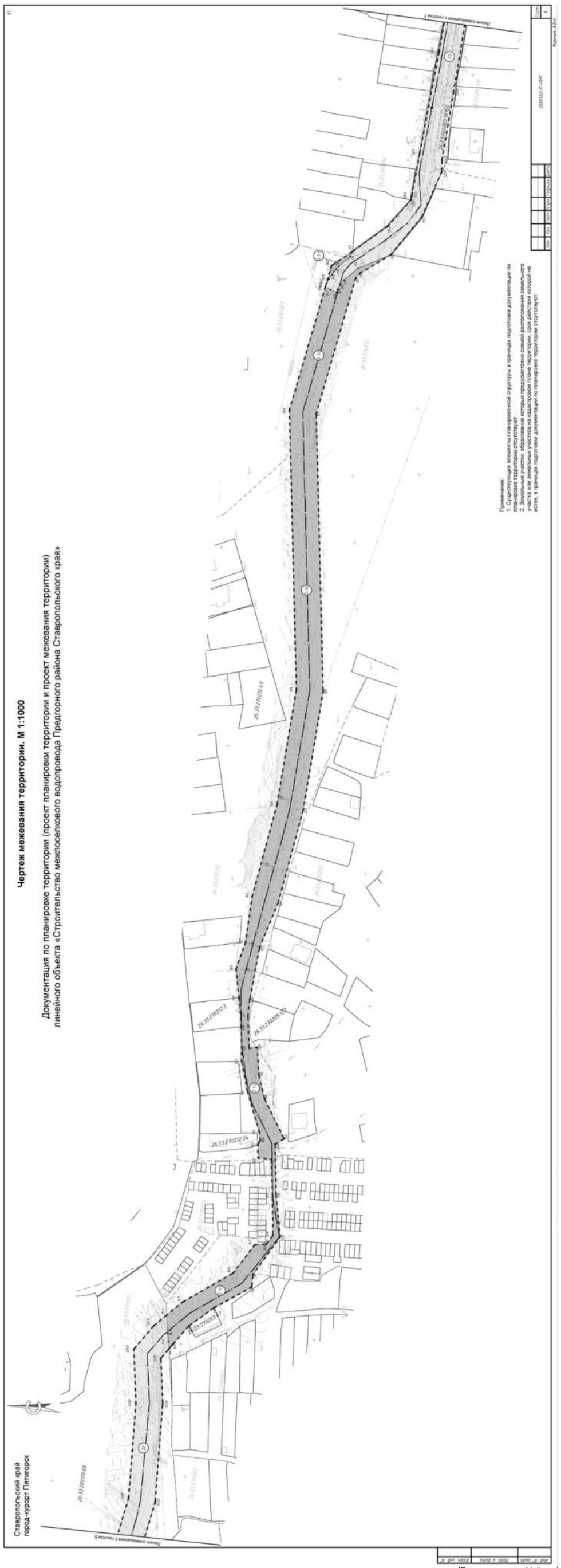

(Продолжение на 30-й стр.)

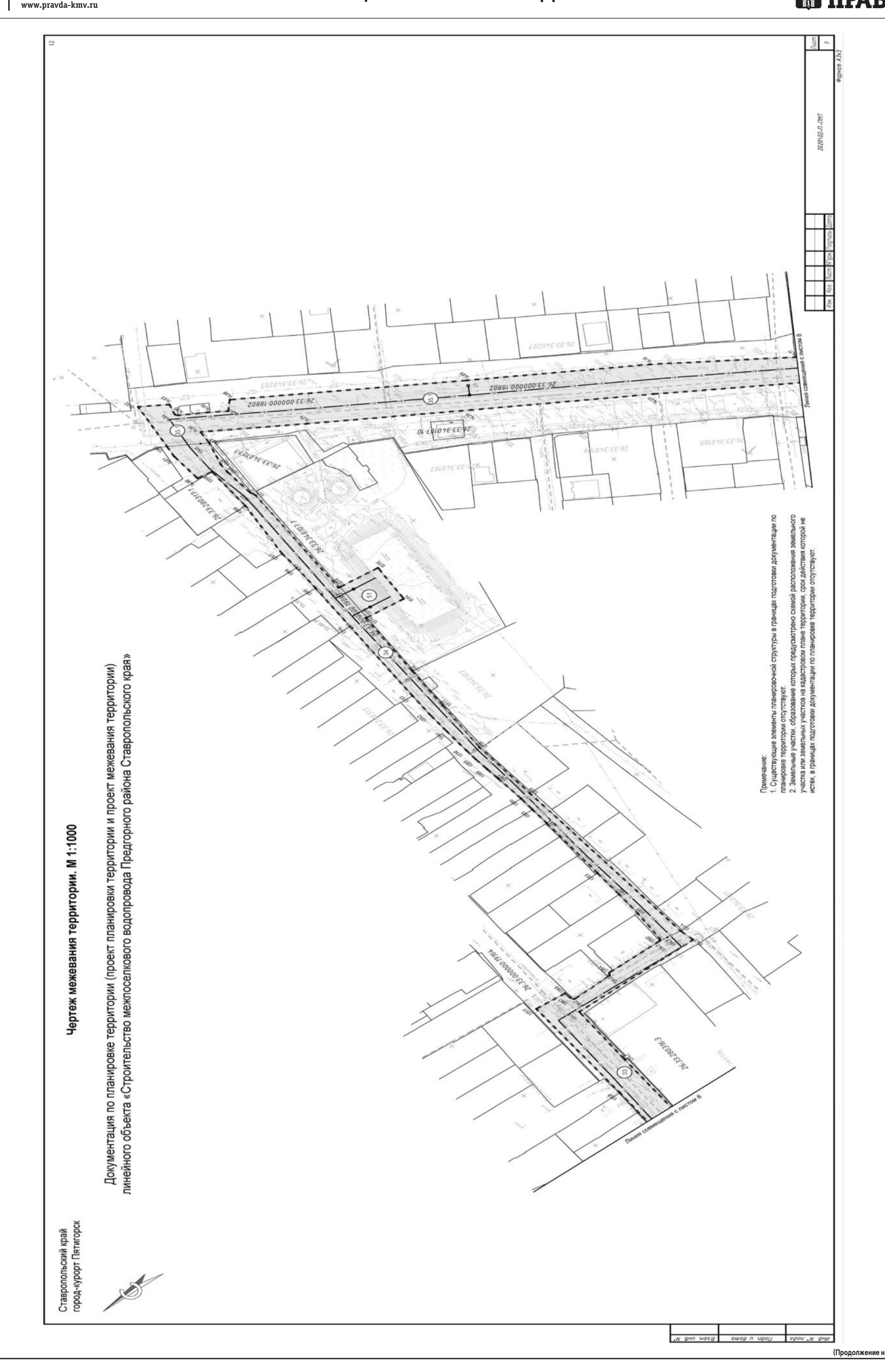

(Продолжение на 31-й стр.)

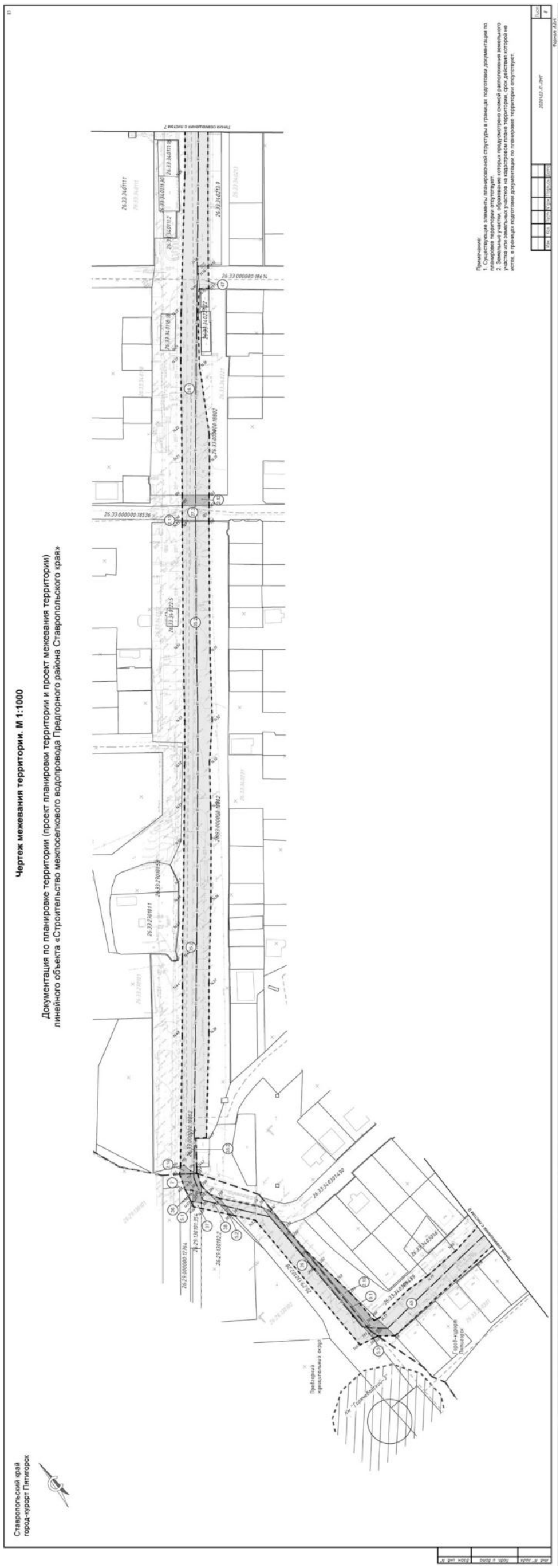



(Продолжение на 32-й стр.)

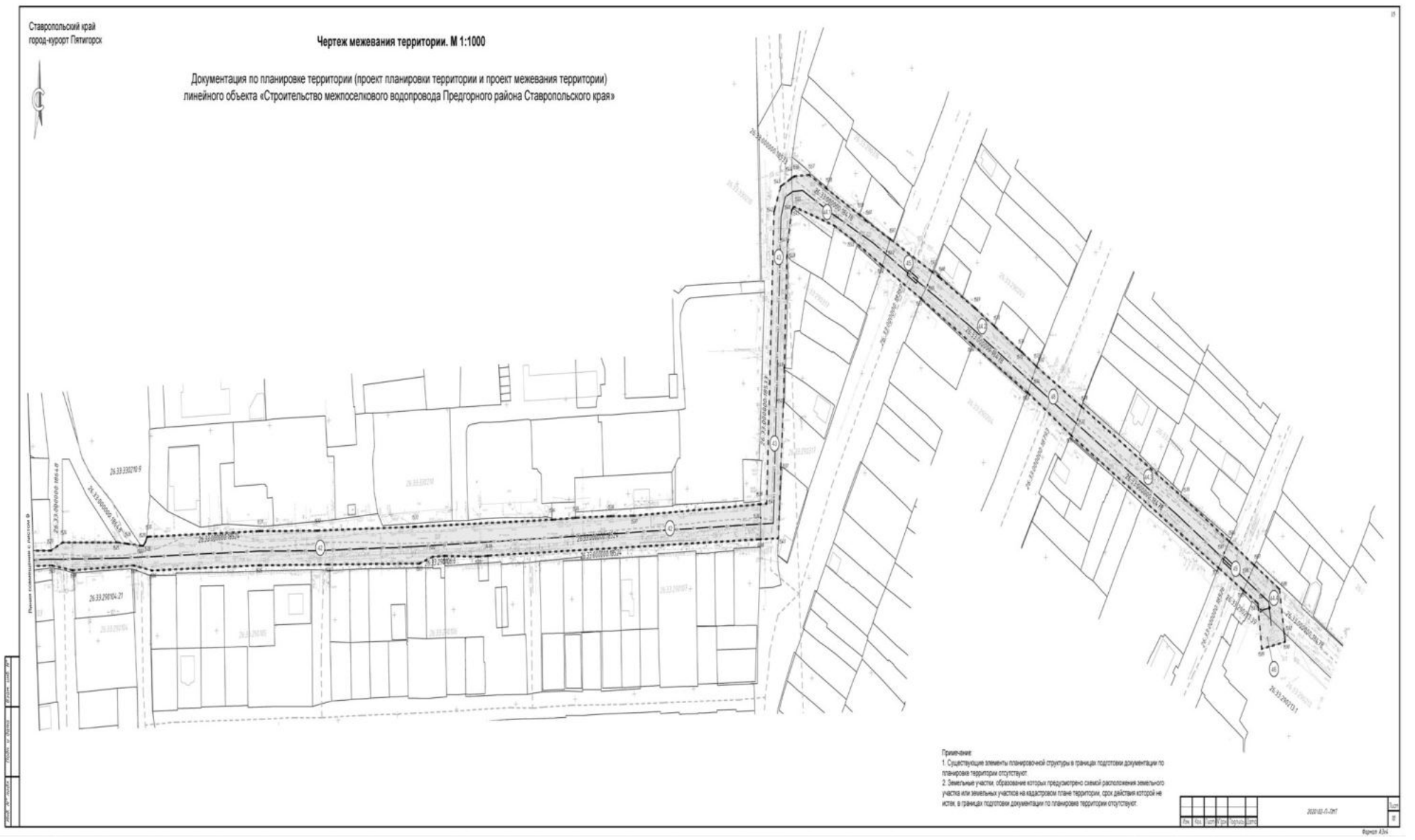

16

Чертеж межевания территории

Документация по планировке территории (проект планировки территории и проект межевания территории) линейного объекта «Строительство межпоселкового водопровода Предгорного района Ставропольского края»

Условные обозначения:

- границы муниципальных образований
- границы земельных участков по сведениям ЕГРН
- 26:33:0000000:1 — кадастровый номер земельного участка
- границы кадастровых кварталов по сведениям ЕГРН
- 26:33:0000000 — кадастровый номер квартала
- граница населенного пункта
- В1 — проектируемый водовод
- граница планируемого элемента планировочной структуры
- 26:33:000000:1 — кадастровый номер земельного участка
- границы образуемых земельных участков
- границы образуемых частей земельных участков
- (1) — номер образуемого земельного участка, части земельного участка в соответствии с приложениями А и Б текстовой части проекта межевания территории
- 1 — обозначение характерной точки образуемого земельного участка/части земельного участка

Изм.	Кол.	Лист	N°док.	Подпись	Дата	2020\02-П-ПМТ	Лист 11

Формат А4

Инв. N° подл. | Подп. и дата | Взам. инв. N°

(Продолжение на 33-й стр.)

ГЕОВЕРСУМ

Общество с ограниченной ответственностью «ГеоВерсум»

Документация по планировке территории (проект планировки территории и проект межевания территории) линейного объекта «Строительство межпоселкового водопровода Предгорного района Ставропольского края»

ПРОЕКТ МЕЖЕВАНИЯ ТЕРРИТОРИИ

2020\02-П-ПМТ

ТОМ 3
Основная часть

Раздел 2
Текстовая часть

Внесение изменений
на основании Приказа министерства строительства и архитектуры Ставропольского края № 372 от 28.09.2021 г.

г. Ставрополь, 2021

ГЕОВЕРСУМ

Общество с ограниченной ответственностью «ГеоВерсум»

Документация по планировке территории (проект планировки территории и проект межевания территории) линейного объекта «Строительство межпоселкового водопровода Предгорного района Ставропольского края»

ПРОЕКТ МЕЖЕВАНИЯ ТЕРРИТОРИИ

2020\02-П-ПМТ

ТОМ 3
Основная часть

Раздел 2
Текстовая часть

Внесение изменений
на основании Приказа министерства строительства и архитектуры Ставропольского края № 372 от 28.09.2021 г.

Директор **М.В. Черномуров**

г. Ставрополь, 2021

Взам. инв. № | Подпись и дата | Инв. № подл.

2

СОСТАВ ДОКУМЕНТАЦИИ ПО ПЛАНИРОВКЕ ТЕРРИТОРИИ

Состав документации		Примечание
ПРОЕКТ ПЛАНИРОВКИ ТЕРРИТОРИИ		
ТОМ 1. ОСНОВНАЯ ЧАСТЬ		
Раздел 1. Графическая часть. Книга 1		
ПП-1	Обзорная схема. Схема расположения листов графической части проекта планировки территории	
ПП-2	Чертеж границ зон планируемого размещения линейных объектов. М 1:1000	
Раздел 1. Графическая часть. Книга 2		
ПП-1	Обзорная схема. Схема расположения листов графической части проекта планировки территории	
ПП-2	Чертеж границ зон планируемого размещения линейных объектов. М 1:2000	
Раздел 2. Положение о размещении линейных объектов. Текстовая часть		
ТОМ 2. МАТЕРИАЛЫ ПО ОБОСНОВАНИЮ		
Раздел 3. Графическая часть. Книга 1		
ПП-1.1	Схема расположения элементов планировочной структуры (территорий, занятых линейными объектами и (или) предназначенных для размещения линейных объектов) в границах города-курорта Пятигорска Ставропольского края с отображением границ элементов планировочной структуры. М 1:10000	
ПП-1.2	Схема расположения элементов планировочной структуры (территорий, занятых линейными объектами и (или) предназначенных для размещения линейных объектов) в границах Предгорного муниципального округа Ставропольского края с отображением границ элементов планировочной структуры. М 1:10000	
ПП-2	Схема использования территории в период подготовки проекта планировки территории. М 1:1000	
-	Схема организации улично-дорожной сети и движения транспорта	*Не разрабатывается в связи с отсутствием в составе объекта проектируемых автомобильных дорог и железнодорожного транспорта*
-	Схема вертикальной планировки территории, инженерной подготовки и инженерной защиты территории	*Не разрабатывается на основании Приказа Минстроя России от 25.04.2017 N 740/пр*
ПП-3	Схема границ зон с особыми условиями использования территорий. Схема границ объектов культурного наследия. М 1:1000	
-	Схема границ территорий, подверженных риску возникновения чрезвычайных ситуаций природного и техногенного характера (пожар, взрыв, химическое, радиоактивное заражение, затопление, подтопление, оползень, карсты, эрозия и т.д.)	*Не разрабатывается в связи с тем, что согласно ФЗ № 116 от 21.07.1997 «О промышленной безопасности опасных производственных объектов» проектируемый объект не является опасным производственным объектом*
ПП-4	Схема конструктивных и планировочных решений. М 1:1000	

Изм. | Кол. уч. | Лист | № док. | Подп. | Дата

2020\02-П-ПМТ-СД

Директор Черномуров 10.21
Кад. инженер Лебедев 10.21
Н. контр. Панюшин 10.21

Состав документации по планировке территории

Стадия: ПМ | Лист: 1 | Листов: 2

ООО «ГеоВерсум»

Взам. инв. № | Подпись и дата | Инв. № подл.

3

Раздел 3. Графическая часть. Книга 2		
ПП-1	Схема расположения элементов планировочной структуры (территорий, занятых линейными объектами и (или) предназначенных для размещения линейных объектов) в границах Предгорного муниципального округа Ставропольского края с отображением границ элементов планировочной структуры. М 1:10000	
ПП-2	Схема использования территории в период подготовки проекта планировки территории. М 1:2000	
-	Схема организации улично-дорожной сети и движения транспорта	*Не разрабатывается в связи с отсутствием в составе объекта проектируемых автомобильных дорог и железнодорожного транспорта*
-	Схема вертикальной планировки территории, инженерной подготовки и инженерной защиты территории	*Не разрабатывается на основании Приказа Минстроя России от 25.04.2017 N 740/пр*
ПП-3	Схема границ зон с особыми условиями использования территорий. Схема границ объектов культурного наследия. М 1:2000	
-	Схема границ территорий, подверженных риску возникновения чрезвычайных ситуаций природного и техногенного характера (пожар, взрыв, химическое, радиоактивное заражение, затопление, подтопление, оползень, карсты, эрозия и т.д.)	*Не разрабатывается в связи с тем, что согласно ФЗ № 116 от 21.07.1997 «О промышленной безопасности опасных производственных объектов» проектируемый объект не является опасным производственным объектом*
ПП-4	Схема конструктивных и планировочных решений. М 1:2000	
Раздел 4. Пояснительная записка. Текстовая часть		
ПРОЕКТ МЕЖЕВАНИЯ ТЕРРИТОРИИ		
ТОМ 3. ОСНОВНАЯ ЧАСТЬ		
Раздел 1. Графическая часть. Книга 1		
ПМ-1	Обзорная схема. Схема расположения листов графической части проекта межевания территории	
ПМ-2	Чертеж межевания территории. М 1:1000	
Раздел 1. Графическая часть. Книга 2		
ПМ-1	Обзорная схема. Схема расположения листов графической части проекта межевания территории	
ПМ-2	Чертеж межевания территории. М 1:2000	
Раздел 2. Текстовая часть.		
ТОМ 4. МАТЕРИАЛЫ ПО ОБОСНОВАНИЮ		
Раздел 3. Графическая часть. Книга 1		
ПМ-1	Чертеж межевания территории. М 1:1000	
Раздел 3. Графическая часть. Книга 2		
ПМ-1	Чертеж межевания территории. М 1:2000	
Раздел 4. Пояснительная записка		

Изм. | Кол. уч. | Лист | № док. | Подп. | Дата

2020\02-П-ПМТ-СД

Лист 2

4

Содержание текстовой части

	Наименование	Номер листа
Раздел 2. Тестовая часть		
1	Введение	5
2	Сведения об объекте и его основные характеристики	5
3	Перечень образуемых земельных участков	6
4	Сведения о разрешенном использовании земельных участков, предназначенных для размещения линейного объекта	8
5	Целевое назначение лесов, вид (виды) разрешенного использования лесного участка, количественные и качественные характеристики лесного участка, сведения о нахождении лесного участка в границах особо защитных участков лесов	8
6	Сведения о границах территории, применительно к которой осуществляется подготовка проекта межевания территории	8
	Приложение А. Перечень образуемых земельных участков из земель, находящихся в государственной или муниципальной собственности	9
	Приложение Б. Перечень существующих земельных участков, на которых линейный объект может быть размещен на условиях сервитута, публичного сервитута	14
	Приложение В. Перечень образуемых частей земельных участков	23
	Приложение Г. Перечень координат характерных точек образуемых земельных участков, частей земельных участков	32
	Приложение Д. Перечень координат характерных точек границ территории, применительно к которой осуществляется подготовка проекта межевания территории	92

Изм. | Кол. | Лист | № док. | Подп. | Дата

2020\02-П-ПМТ-С

Директор Черномуров 10.21
Кад. инженер Лебедев 10.21
Н. контр. Панюшин 10.21

Раздел 2. Текстовая часть

Стадия: ПМ | Лист: | Листов: 1

ООО «ГеоВерсум»

Взам. инв. № | Подпись и дата | Инв. № подл.

5

1. Введение

Внесение изменений в документацию по планировке территории (проект планировки территории и проект межевания территории) линейного объекта «Строительство межпоселкового водопровода Предгорного района Ставропольского края» выполнено в соответствии с требованиями Градостроительного кодекса РФ (далее – ГрК РФ), Постановлением Правительства РФ от 12.05.2017 N 564 «Об утверждении Положения о составе и содержании документации по планировке территории, предусматривающей размещение одного или нескольких линейных объектов» на основании Приказа министерства строительства и архитектуры Ставропольского края № 372 от 28.09.2021 г. «О подготовке изменений в документацию по планировке территории (проекта планировки территории и проекта межевания территории) для размещения линейного объекта «Строительство межпоселкового водопровода Предгорного района Ставропольского края».

В проекте межевания территории используется местная система координат, принятая для ведения Единого государственного реестра недвижимости (далее – ЕГРН) – МСК-26 от СК-95.

В процессе разработки проекта использовались следующие материалы и нормативно-правовые документы:

- Градостроительный кодекс Российской Федерации;
- Постановление Правительства РФ от 12.05.2017 N 564 «Об утверждении Положения о составе и содержании документации по планировке территории, предусматривающей размещение одного или нескольких линейных объектов»;
- Земельный кодекс Российской Федерации;
- СП 42.13330.2016. Свод правил. Градостроительство. Планировка и застройка городских и сельских поселений. Актуализированная редакция СНиП 2.07.01-89.

Изм. | Кол. | Лист | № док. | Подп. | Дата

01-2020-01–ПМТ-ТЧ

Директор Черномуров 10.21
Кад. инженер Лебедев 10.21
Н. контр. Панюшин 10.21

Раздел 2. Текстовая часть

Стадия: ПМ | Лист: 1 | Листов: 4

ООО «ГеоВерсум»

Взам. инв. № | Подпись и дата | Инв. № подл.

6

2. Сведения об объекте и его основные характеристики

Проектными решениями предусмотрена подземная прокладка новых водоводов из полиэтиленовых и стальных труб диметром 630 мм, 400 мм, 225 мм, 160 мм, с устройством водопроводных колодцев для установки отключающей арматуры и пожарных гидрантов, подземных и надземных переходов через водные преграды по трассе прокладки трубопроводов.

В состав работ на объекте входят следующие мероприятия:

1 этап – Замена насосного оборудования и запорно-регулирующей арматуры в насосной станции «Техвода» ул. Смирнова г. Пятигорск;

2 этап – Водовод от точки подключения насосной станции «Техвода» ул. Смирнова г. Пятигорск до существующих резервуаров насосной станции «Свободненская» по ул. М. Жукова г. Пятигорск.

3 этап – Замена насосного оборудования и запорно-регулирующей арматуры в насосной станции «Свободненская» по ул. М. Жукова г. Пятигорск;

4 этап – Водовод от точки подключения насосной станции «Свободненская» по ул. М. Жукова г. Пятигорск до точки подключения к насосной станции ОАО «РЖД» (ул. Саенко).

5 этап – Строительство насосной станции и водоводов (две нитки) от территории насосной станции №4 с. Юца до резервуаров скважины №310 с. Этока.

6 этап – Строительство водоводов (две нитки) от резервуаров скважины №310 по территории с. Этока, блочномодульной насосной станции повышения давления и водоводов (две нитки) для подачи воды на НРР.

7 этап – Строительство напорно-регулирующих резервуаров и водоводов (две нитки) в направлении п. Песковский, х. Тамбукан.

Изм. | Кол. уч. | Лист | № док. | Подп. | Дата

01-2020-01–ПМТ-ТЧ

Лист 2

7

3. Перечень образуемых земельных участков

В целях размещения проектируемых объектов проектом межевания территории предусмотрено образование земельных участков из земель, находящихся в государственной или муниципальной собственности, а также частей земельных участков.

Перечень образуемых земельных участков из земель, находящихся в государственной или муниципальной собственности представлен в **Приложении А**.

В целях размещения проектируемого объекта в границах существующих земельных участков возможно установление сервитута, установление публичного сервитута.

Перечень существующих земельных участков, на которых линейный объект может быть размещен на условиях сервитута, публичного сервитута, представлен в **Приложении Б**.

Перечень образуемых земельных участков, частей земельных участков представлен в **Приложении В**.

Перечень координат характерных точек образуемых земельных участков, частей земельных участков представлен в **Приложении Г**.

Возможные способы образования земельных участков – образование земельных участков из земель, находящихся в государственной или муниципальной собственности, раздел земельного участка.

Образование земельных участков, которые будут отнесены к территориям общего пользования или имуществу общего пользования проектом межевания территории не предусмотрено.

Резервирование и (или) изъятие земельных участков для государственных или муниципальных нужд проектом межевания территории не предусмотрено.

Изм. | Кол. уч. | Лист | № док. | Подп. | Дата

01-2020-01–ПМТ-ТЧ

Лист 3

8

4. Сведения о разрешенном использовании земельных участков, предназначенных для размещения линейного объекта

В соответствии со ст. 36 ГрК РФ действие градостроительного регламента не распространяется на земельные участки, предназначенные для размещения линейных объектов и (или) занятые линейными объектами. Так как проектируемый объект линейный, то разрешенное использование земельных участков, предназначенных для размещения данных объектов устанавливается согласно классификатору видов разрешенного использования земельных участков, утвержденного Приказом Федеральной службы государственной регистрации, кадастра и картографии от 10 ноября 2020 года N П/0412 «Об утверждении классификатора видов разрешенного использования земельных участков» и имеет следующее наименование с соответствующим кодом вида разрешенного использования земельного участка и его описанием:

Код 3.1 Коммунальное обслуживание (Размещение зданий и сооружений в целях обеспечения физических и юридических лиц коммунальными услугами).

5. Целевое назначение лесов, вид (виды) разрешенного использования лесного участка, количественные и качественные характеристики лесного участка, сведения о нахождении лесного участка в границах особо защитных участков лесов

Образование лесных участков проектом межевания территории не предусмотрено. В границах территории, применительно к которой осуществляется подготовка проекта межевания территории, земли лесного фонда отсутствуют.

6. Сведения о границах территории, применительно к которой осуществляется подготовка проекта межевания территории

Перечень координат характерных точек границ территории, применительно к которой осуществляется подготовка проекта межевания территории представлен в **Приложении Д**.

Изм. | Кол. уч. | Лист | № док. | Подп. | Дата

01-2020-01–ПМТ-ТЧ

Лист 4

(Продолжение на 34-й стр.)

9

Приложение А. Перечень образуемых земельных участков из земель, находящихся в государственной или муниципальной собственности

№ п/п	Кадастровый номер квартала	Условный номер образуемого земельного участка	Площадь образуемого земельного участка, кв.м	Обозначение на чертеже	Категория земель образуемого земельного участка	Местоположение образуемого земельного участка	Код (числовое обозначение) вида разрешенного использования образуемого земельного участка - наименование	Способ образования	Сведения об отнесении (неотнесении) образуемых земельных участков к территории общего пользования
1	26:33:000000	*26:33:000000:ЗУ1(1)*	*894,42*	1.1	Земли населенных пунктов	Российская Федерация, Ставропольский край, г. Пятигорск	3.1 - Коммунальное обслуживание	Образование из земель, находящихся в государственной или муниципальной собственности	Не относится
		26:33:000000:ЗУ1(2)	*307,22*	1.2					
		26:33:000000:ЗУ1(3)	*521,53*	1.3					
		26:33:000000:ЗУ1	1723	-					
2	26:33:000000	*26:33:000000:ЗУ2(1)*	*480,73*	2.1	Земли населенных пунктов	Российская Федерация, Ставропольский край, г. Пятигорск, п. Свободы	3.1 - Коммунальное обслуживание	Образование из земель, находящихся в государственной или муниципальной собственности	Не относится
		26:33:000000:ЗУ2(2)	*652,88*	2.2					
		26:33:000000:ЗУ2(3)	*2 220,84*	2.3					
		26:33:000000:ЗУ2(4)	*1 553,71*	2.4					
		26:33:000000:ЗУ2(5)	*552,1*	2.5					
		26:33:000000:ЗУ2(6)	*48,62*	2.6					
		26:33:000000:ЗУ2(7)	*480,55*	2.7					
		26:33:000000:ЗУ2(8)	*411,86*	2.8					
		26:33:000000:ЗУ2(9)	*168,15*	2.9					
		26:33:000000:ЗУ2(10)	*13 651,92*	2.10					
		26:33:000000:ЗУ2(11)	*78,81*	2.11					
		26:33:000000:ЗУ2(12)	*160,42*	2.12					
		26:33:000000:ЗУ2(13)	*26,3*	2.13					
		26:33:000000:ЗУ2(14)	*47,7*	2.14					
		26:33:000000:ЗУ2(15)	*400,58*	2.15					

10

№ п/п	Кадастровый номер квартала	Условный номер образуемого земельного участка	Площадь образуемого земельного участка, кв.м	Обозначение на чертеже	Категория земель образуемого земельного участка	Местоположение образуемого земельного участка	Код (числовое обозначение) вида разрешенного использования образуемого земельного участка - наименование	Способ образования	Сведения об отнесении (неотнесении) образуемых земельных участков к территории общего пользования
		26:33:000000:ЗУ2(16)	*241,3*	2.16					
		26:33:000000:ЗУ2	21176	-					
3	26:33:290101	26:33:290101:ЗУ1	89	3	Земли населенных пунктов	Российская Федерация, Ставропольский край, г. Пятигорск, п. Горячеводский	3.1 - Коммунальное обслуживание	Образование из земель, находящихся в государственной или муниципальной собственности	Не относится
4	26:29:000000	*26:29:000000:ЗУ1(1)*	*294,66*	4.1	Земли населенных пунктов	Российская Федерация, Ставропольский край, Предгорный муниципальный округ, х. Новая Пролетарка	3.1 - Коммунальное обслуживание	Образование из земель, находящихся в государственной или муниципальной собственности	Не относится
		26:29:000000:ЗУ1(2)	*6 877,63*	4.2					
		26:29:000000:ЗУ1(3)	*1 392,74*	4.3					
		26:29:000000:ЗУ1(4)	*12 820,57*	4.4					
		26:29:000000:ЗУ1	21386	-					
5	26:29:000000	*26:29:000000:ЗУ2(1)*	*53,63*	5.1	Земли сельскохозяйственного назначения	Российская Федерация, Ставропольский край, Предгорный муниципальный округ	3.1 - Коммунальное обслуживание	Образование из земель, находящихся в государственной или муниципальной собственности	Не относится
		26:29:000000:ЗУ2(2)	*30,75*	5.2					
		26:29:000000:ЗУ2(3)	*360,48*	5.3					
		26:29:000000:ЗУ2	465	-					
6	26:29:120203	*26:29:120203:ЗУ1(1)*	*16,29*	6.1	Земли населенных пунктов	Российская Федерация, Ставропольский край, Предгорный муниципальный округ, х. Новая Пролетарка	3.1 - Коммунальное обслуживание	Образование из земель, находящихся в государственной или муниципальной собственности	Не относится
		26:29:120203:ЗУ1(2)	*22,49*	6.2					
		26:29:120203:ЗУ1	39	-					

11

№ п/п	Кадастровый номер квартала	Условный номер образуемого земельного участка	Площадь образуемого земельного участка, кв.м	Обозначение на чертеже	Категория земель образуемого земельного участка	Местоположение образуемого земельного участка	Код (числовое обозначение) вида разрешенного использования образуемого земельного участка - наименование	Способ образования	Сведения об отнесении (неотнесении) образуемых земельных участков к территории общего пользования
7	26:33:000000	26:33:000000:ЗУ3	168	7	Земли сельскохозяйственного назначения	Российская Федерация, Ставропольский край, Предгорный муниципальный округ	3.1 - Коммунальное обслуживание	Образование из земель, находящихся в государственной или муниципальной собственности	Не относится
8	26:33:360101	26:33:360101:ЗУ1	1055	8	Земли населенных пунктов	Российская Федерация, Ставропольский край, Предгорный муниципальный округ, х. Новая Пролетарка	3.1 - Коммунальное обслуживание	Образование из земель, находящихся в государственной или муниципальной собственности	Не относится
9	26:29:000000	*26:29:000000:ЗУ3(1)*	*82,44*	9.1	Земли населенных пунктов	Российская Федерация, Ставропольский край, г. Пятигорск, п. Свободы	3.1 - Коммунальное обслуживание	Образование из земель, находящихся в государственной или муниципальной собственности	Не относится
		26:29:000000:ЗУ3(2)	*581,75*	9.2					
		26:29:000000:ЗУ3	664	-					
10	26:29:120507	26:29:120507:ЗУ1	5417	10	Земли населенных пунктов	Российская Федерация, Ставропольский край, Предгорный муниципальный округ, с. Юца	3.1 - Коммунальное обслуживание	Образование из земель, находящихся в государственной или муниципальной собственности	Не относится
11	26:29:000000	26:29:000000:ЗУ4	13336	11	Земли населенных пунктов	Российская Федерация, Ставропольский край, Предгорный муниципальный округ, с. Юца	3.1 - Коммунальное обслуживание	Образование из земель, находящихся в государственной или муниципальной собственности	Не относится

12

№ п/п	Кадастровый номер квартала	Условный номер образуемого земельного участка	Площадь образуемого земельного участка, кв.м	Обозначение на чертеже	Категория земель образуемого земельного участка	Местоположение образуемого земельного участка	Код (числовое обозначение) вида разрешенного использования образуемого земельного участка - наименование	Способ образования	Сведения об отнесении (неотнесении) образуемых земельных участков к территории общего пользования
12	26:29:000000	*26:29:000000:ЗУ5(1)*	*100,94*	12.1	Земли сельскохозяйственного назначения	Российская Федерация, Ставропольский край, Предгорный муниципальный округ	3.1 - Коммунальное обслуживание	Образование из земель, находящихся в государственной или муниципальной собственности	Не относится
		26:29:000000:ЗУ5(2)	*2 557,09*	12.2					
		26:29:000000:ЗУ5(3)	*4 093,50*	12.3					
		26:29:000000:ЗУ5(4)	*1 270,21*	12.4					
		26:29:000000:ЗУ5(5)	*11 461,84*	12.5					
		26:29:000000:ЗУ5(6)	*145,34*	12.6					
		26:29:000000:ЗУ5(7)	*386,79*	12.7					
		26:29:000000:ЗУ5(8)	*256,21*	12.8					
		26:29:000000:ЗУ5(9)	*5 790,90*	12.9					
		26:29:000000:ЗУ5(10)	*323,40*	12.10					
		26:29:000000:ЗУ5(11)	*1 360,65*	12.11					
		26:29:000000:ЗУ5(12)	*9 352,73*	12.12					
		26:29:000000:ЗУ5	37100	-					
13	26:29:000000	*26:29:000000:ЗУ6(1)*	*1 010,64*	13.1	Земли населенных пунктов	Российская Федерация, Ставропольский край, Предгорный муниципальный округ, с. Этока	3.1 - Коммунальное обслуживание	Образование из земель, находящихся в государственной или муниципальной собственности	Не относится
		26:29:000000:ЗУ6(2)	*3 104,50*	13.2					
		26:29:000000:ЗУ6(3)	*10 014,09*	13.3					
		26:29:000000:ЗУ6(4)	*1 564,03*	13.4					
		26:29:000000:ЗУ6(5)	*5 921,30*	13.5					
		26:29:000000:ЗУ6(6)	*82 982,76*	13.6					
		26:29:000000:ЗУ6(7)	*24 129,83*	13.7					
		26:29:000000:ЗУ6(8)	*2 703,08*	13.8					
		26:29:000000:ЗУ6	131430	-					

13

№ п/п	Кадастровый номер квартала	Условный номер образуемого земельного участка	Площадь образуемого земельного участка, кв.м	Обозначение на чертеже	Категория земель образуемого земельного участка	Местоположение образуемого земельного участка	Код (числовое обозначение) вида разрешенного использования образуемого земельного участка - наименование	Способ образования	Сведения об отнесении (неотнесении) образуемых земельных участков к территории общего пользования
14	26:29:000000	*26:29:000000:ЗУ7(1)*	*233,39*	14.1	Земли населенных пунктов	Российская Федерация, Ставропольский край, Предгорный муниципальный округ, п. Тамбукан	3.1 - Коммунальное обслуживание	Образование из земель, находящихся в государственной или муниципальной собственности	Не относится
		26:29:000000:ЗУ7(2)	*6 252,44*	14.2					
		26:29:000000:ЗУ7	6486	-					
15	26:29:130211	*26:29:130211:ЗУ1(1)*	*124,94*	15.1	Земли населенных пунктов	Российская Федерация, Ставропольский край, Предгорный муниципальный округ, п. Песковский	3.1 - Коммунальное обслуживание	Образование из земель, находящихся в государственной или муниципальной собственности	Не относится
		26:29:130211:ЗУ1(2)	*553,97*	15.2					
		26:29:130211:ЗУ1	679	-					

14

Приложение Б. Перечень существующих земельных участков, на которых линейный объект может быть размещен на условиях сервитута, публичного сервитута

№ п/п	Кадастровый номер земельного участка	Общая площадь земельного участка, кв.м	Категория земель	Разрешенное использование земельного участка	Адрес (местоположение)
1	26:33:090207:326	12610	Земли населенных пунктов	под размещение двух резервуаров по 5000 м3 и насосной станции (Для размещения промышленных объектов)	Ставропольский край, город Пятигорск, район Новопятигорского озера
2	26:33:090207:183	12610	Земли населенных пунктов	Земельные участки, предназначенные для размещения производственных и административных зданий, строений, сооружений промышленности, коммунального хозяйства, материально-технического, продовольственного снабжения, сбыта и заготовок	установлено относительно ориентира, расположенного в границах участка. Почтовый адрес ориентира: Ставропольский край, г Пятигорск, район Новопятигорского озера
3	26:33:090207:547	160058	Земли населенных пунктов	Особая экономическая зона туристско-рекреационного типа для целей перспективного строительства спортивно-оздоровительного комплекса (Для объектов общественно-делового значения)	Российская Федерация, Ставропольский край, город-курорт Пятигорск, город Пятигорск, улица Кооперативная
4	26:29:120203:212	10000	Земли населенных пунктов	Для ведения личного подсобного хозяйства	установлено относительно ориентира, расположенного за пределами участка. Ориентир домовладение. Участок находится примерно в Участок находится примерно в 290 м, по направлению на северо-восток от ориентира Почтовый адрес ориентира: Ставропольский край, р-н Предгорный, х Новая Пролетарка, ул Озерная, 70, в границах муниципального образования Юцкий сельсовет

15

5	26:29:120203:24	42006	Земли сельскохозяйственного назначения	Для выращивания лекарственных и других сельскохозяйственных культур	установлено относительно ориентира, расположенного за пределами участка. Ориентир МТФ. Участок находится примерно в Участок находится примерно в 870 м, по направлению на северо-запад от ориентира Почтовый адрес ориентира: Ставропольский край, р-н Предгорный, х Новая Пролетарка, кв МО Юцкий сельсовет, водоохранная зона
6	26:29:120203:466	1429	Земли населенных пунктов	Для ведения садоводства, огородничества и дачного строительства	Ставропольский край, Предгорный район, в границах муниципального образования Юцкий сельсовет, в 460 метрах на северо-запад от стыка ул. Озерная и ул. Пригородная, х. Новая Пролетарка
7	26:29:120203:467	1429	Земли населенных пунктов	Для ведения садоводства, огородничества и дачного строительства	Ставропольский край, р-н Предгорный, в границах муниципального образования Юцкий сельсовет, в 470 метрах на северо-запад от стыка ул. Озерная и ул. Пригородная, х. Новая Пролетарка
8	26:29:120203:209	10000	Земли населенных пунктов	Для ведения личного подсобного хозяйства	установлено относительно ориентира, расположенного за пределами участка. Ориентир домовладение. Участок находится примерно в Участок находится примерно в 120 м, по направлению на север от ориентира Почтовый адрес ориентира: Ставропольский край, р-н Предгорный, х Новая Пролетарка, ул Озерная, 100, в границах муниципального образования Юцкий сельсовет
9	26:29:120203:173	63683	Земли населенных пунктов	Для выращивания лекарственных и других сельскохозяйственных культур	установлено относительно ориентира, расположенного в границах участка. Ориентир "жилой дом". Участок находится примерно в Участок находится примерно в 100 м, по направлению на север от ориентира Почтовый адрес ориентира: Ставропольский край, р-н Предгорный, МО Юцкий сельсовет, х Новая Пролетарка, ул Озерная, 136
10	26:29:120203:185	10000	Земли населенных пунктов	Для ведения личного подсобного хозяйства	установлено относительно ориентира, расположенного в границах участка. Почтовый адрес ориентира: край Ставропольский, р-н Предгорный, х. Новая Пролетарка, ул. Озерная, №142

16

11	26:29:120203:425	6334	Земли населенных пунктов	Для размещения внутрипоселковых автомобильных дорог	Ставропольский край, р-н Предгорный, в границах муниципального образования Юцкий сельсовет, х Новая Пролетарка, ул Озерная
12	26:29:000000:12151	6010	Земли населенных пунктов	Земельные участки (территории) общего пользования	Российская Федерация, Ставропольский край, Предгорный район, в границах муниципального образования Юцкий сельсовет х. Новая Пролетарка от 0 км + 0 м до 1 км + 100 м автомобильной дороги "Горячеводский-Привольное"
13	26:33:000000:18536	70912	Земли населенных пунктов	для размещения объекта: "Подводящий газопровод к пос. Южному Ставропольского края" (Для размещения газопроводов)	Ставропольский край, г. Пятигорск, пос. Свободы, ул. Пролетарская, от жилого дома № 149 до ГРПБ, в районе пересечения улиц Сиреневой и 3-я Линия пос. Горячеводский
14	26:33:000000:19510	4066	Земли населенных пунктов	под объектом уличной сети города – улица Питомная	Российская Федерация, Ставропольский край, город Пятигорск, поселок Свободы, улица Питомная
15	26:33:000000:19286	44750	Земли населенных пунктов	под объектом уличной сети города - улица Пащенко	Российская Федерация, Ставропольский край, город Пятигорск, поселок Свободы, улица Пащенко
16	26:33:000000:18910	280	Земли населенных пунктов	для размещения трассы подводящего газопровода среднего давления с установкой ГРПШ и распределительного газопровода низкого давления	Ставропольский край, г. Пятигорск, от точки врезки в газопровод среднего давления по ул. Водопадских коммунаров (район ул. Питомной) в пос. Свободы до территории СНТ "Строитель" (массив 13)
17	26:33:280110:71	41845	Земли населенных пунктов	для размещения домов многоэтажной жилой застройки	Ставропольский край, г. Пятигорск, п. Свободы, ул. Пащенко, 225 а
18	26:33:280110:68	39035	Земли населенных пунктов	для размещения домов многоэтажной жилой застройки	Ставропольский край, город Пятигорск, поселок Свободы, улица Пащенко, 225
19	26:33:000000:19164	15533	Земли населенных пунктов	под объектом уличной сети города-улица Зои Космодемьянской	Ставропольский край, город Пятигорск, пос. Свободы, улица Зои Космодемьянской
20	26:33:000000:19093	6617	Земли населенных пунктов	под объектом уличной сети города - проезд Цветочный	Ставропольский край, г. Пятигорск, п. Свободы, проезд Цветочный
21	26:33:000000:18802	56533	Земли населенных пунктов	под объектом уличной сети города - улица Маршала Жукова	Ставропольский край, город Пятигорск, поселок Свободы, улица Маршала Жукова
22	26:29:000000:12764	17525	Земли сельскохозяйственного назначения	земельные участки (территории) общего пользования (код 12.0)	Российская Федерация, Ставропольский край, Предгорный район, в границах муниципального образования Этокский сельсовет от 0 км + 115 м до 1 км + 960 м автомобильной дороги "Горячеводский-Юца-Горноджуцкий"

(Продолжение на 35-й стр.)

17

23	26:29:130101:354	288	Земли сельскохозяйственного назначения	Для сельскохозяйственного производства	Ставропольский край, р-н Предгорный, АО колхоз им. Ленина, в границах муниципального образования Этокского сельсовета
24	26:29:130102:2	3300	Земли сельскохозяйственного назначения	Для сельскохозяйственного производства	установлено относительно ориентира, расположенного в границах участка. Почтовый адрес ориентира: край Ставропольский, р-н Предгорный, МО Этокского сельсовета
25	26:29:130102:28	4047	Земли сельскохозяйственного назначения	Для сельскохозяйственного производства	Российская Федерация, Ставропольский край, Предгорный район, в границах земель колхоза им.Ленина МО Этокского сельсовета
26	26:33:340301:489	32015	Земли населенных пунктов	под объектом уличной сети города - улица Константиногорская	Ставропольский край, город Пятигорск, поселок Свободы, улица Константиногорская
27	26:33:290101:71	3619	Земли населенных пунктов	под объектом уличной сети города - улица Крайняя	Ставропольский край, г. Пятигорск, п. Горячеводский, ул. Крайняя
28	26:33:000000:18524	15774	Земли населенных пунктов	под объектом уличной сети города - улица Захарова	Ставропольский край, город Пятигорск, пос. Горячеводский, улица Захарова
29	26:33:000000:18533	34592	Земли населенных пунктов	под объектом уличной сети города - улица 5-я Линия	Ставропольский край, город Пятигорск, пос. Горячеводский, улица 5-я Линия
30	26:33:000000:18478	9616	Земли населенных пунктов	под объектом уличной сети города - улица имени Саенко В.И.	Ставропольский край, город Пятигорск, пос. Горячеводский, улица имени Саенко В.И.
31	26:33:000000:18369	49522	Земли населенных пунктов	под объектом уличной сети города - улица 4-я Линия	Ставропольский край, город Пятигорск, пос. Горячеводский, улица 4-я Линия
32	26:33:290213:1	83224	Земли населенных пунктов	Под использование поверхностного источника для водоснабжения	Ставропольский край, г. Пятигорск, п. Горячеводский, ул. 2-я Линия, 149
33	26:33:000000:18614	17931	Земли населенных пунктов	под объектом уличной сети города - улица Маршала Бабаджанина	Ставропольский край, город Пятигорск, пос. Свободы, улица Маршала Бабаджанина
34	26:33:000000:18793	80742	Земли населенных пунктов	под объектом уличной сети города - улица 3-я Линия	Ставропольский край, город Пятигорск, пос. Горячеводский, улица 3-я Линия
35	26:33:000000:18526	41560	Земли населенных пунктов	под объектом уличной сети города - улица 2-я Линия	Ставропольский край, город Пятигорск, пос. Горячеводский , улица 2-я Линия
36	26:29:120203:871	964	Земли населенных пунктов	Коммунальное обслуживание	Российская Федерация, Ставропольский край, Предгорный район, хутор Новая Пролетарка

18

37	26:33:340107:7	9528	Земли населенных пунктов	Под насосной станцией "Свободненская" (Для размещения иных объектов промышленности, энергетики, транспорта, связи, радиовещания, телевидения, информатики, обеспечения космической деятельности, обороны, безопасности и иного специального назначения)	установлено относительно ориентира, расположенного в границах участка. Почтовый адрес ориентира: Ставропольский край, г Пятигорск, п Свободы, ул Маршала Жукова, кв 2
38	26:29:000000:7021	10685	Земли населенных пунктов	под автомобильную внутрипоселковую дорогу	Ставропольский край, Предгорный район, в границах муниципального образования Этокский сельсовет, с. Этока, ул. Маяковского
39	26:29:130404:467	350	Земли населенных пунктов	под аптечный пункт	Российская Федерация, Ставропольский край, Предгорный район, в границах муниципального образования Этокский сельсовет, с. Этока, ул. 50 лет Октября, 187а
40	26:29:130404:273	1000	Земли населенных пунктов	Для индивидуального жилищного строительства и ведения личного подсобного хозяйства	Ставропольский край, р-н Предгорный, с Этока, ул 50 лет Октября, №185 А, в границах муниципального образования Этокский сельсовет
41	26:29:130407:439	618	Земли населенных пунктов	Общее пользование территории	Российская Федерация, Ставропольский край, Предгорный район, с. Этока, ул. 50 лет Октября
42	26:29:130409:277	1260	Земли населенных пунктов	под автомобильную внутрипоселковую дорогу	Российская Федерация, Ставропольский край, Предгорный район, с. Этока, ул. Орджоникидзе
43	26:29:130409:273	1136	Земли населенных пунктов	под автомобильную внутрипоселковую дорогу	Ставропольский край, р-н Предгорный, в границах муниципального образования Этокский сельсовет, с. Этока, ул. Лермонтова
44	26:29:130409:274	2517	Земли населенных пунктов	под автомобильную внутрипоселковую дорогу	Ставропольский край, р-н Предгорный, в границах муниципального образования Этокский сельсовет, с. Этока, ул. 50 лет Октября
45	26:29:130408:112	10000	Земли населенных пунктов	Для ведения личного подсобного хозяйства	установлено относительно ориентира, расположенного в границах участка. Почтовый адрес ориентира: Ставропольский край, р-н Предгорный, с. Этока, ул. 50 лет Октября, 150/1, в границах муниципального образования Этокский сельсовет

19

46	26:29:000000:12728	255080	Земли сельскохозяйственного назначения	Для сельскохозяйственного производства	Российская Федерация, Ставропольский край, установлено относительно ориентира, расположенного за пределами участка. Ориентир: стык ул. Комсомольская и ул. Терешковой, с. Этока. Участок находится примерно в 6100 м от ориентира по направлению на северо-восток. Почтовый адрес ориентира: Ставропольский край, р-н Предгорный, на землях колхоза имени В. И. Ленина, Этокский сельсовет, стык ул. Комсомольская и ул. Терешковой, с. Этока
47	26:29:130221:11	69920	Земли сельскохозяйственного назначения	Для сельскохозяйственного производства	Российская Федерация, Ставропольский край, Предгорный муниципальный район, сельское поселение Этокский сельсовет, село Этока, улица 50 лет Октября, земельный участок №144Б
48	26:29:000000:6568	18117	Земли сельскохозяйственного назначения	Под строительство объекта «Газопровод межпоселковый к п. Песковский Предгорного района Ставропольского края в границах земель муниципального образования Этокский сельсовет»	Ставропольский край, р-н Предгорный, в границах муниципального образования Этокский сельсовет
49	26:29:130221:7	310000	Земли сельскохозяйственного назначения	для сельскохозяйственного использования	установлено относительно ориентира, расположенного в границах участка. Ориентир д.12 ул. Садовая, с. Этока. Участок находится примерно в в 142 м от ориентира по направлению на северо-запад Почтовый адрес ориентира: Ставропольский край, р-н Предгорный
50	26:29:130221:8	102409	Земли сельскохозяйственного назначения	Для сельскохозяйственного производства	Ставропольский край, р-н Предгорный, в границах муниципального образования Этокского сельсовета
51	26:29:000000:2338	2437580	Земли сельскохозяйственного назначения	Для сельскохозяйственного производства	Ставропольский край, р-н Предгорный, на землях колхоза имени В. И. Ленина, Этокский сельсовет, стык ул. Комсомольская и ул. Терешковой, с. Этока

20

52	26:29:000000:11588	747500	Земли сельскохозяйственного назначения	Для сельскохозяйственного производства	Местоположение установлено относительно ориентира, расположенного в границах участка. Почтовый адрес ориентира: Ставропольский край, р-н Предгорный, МО Этокского сельсовета (в границах земель бывшего колхоза им.Ленина)
53	26:29:000000:12321	2296630	Земли сельскохозяйственного назначения	Для сельскохозяйственного производства	Российская Федерация, Ставропольский край, р-н Предгорный, в границах муниципального образования Этокский сельсовет
54	26:29:130406:511	2617	Земли населенных пунктов	под автомобильную внутрипоселковую дорогу	Ставропольский край, р-н Предгорный, в границах муниципального образования Этокский сельсовет, х.Тамбукан, ул.Кирова
55	26:29:000000:1405	500988	Земли сельскохозяйственного назначения	Для сельскохозяйственного производства	установлено относительно ориентира, расположенного в границах участка. Почтовый адрес ориентира: Ставропольский край, р-н Предгорный, МО Этокского сельсовета (в границах земель бывшего колхоза им.Ленина)
56	26:29:000000:11288	22339191	Земли сельскохозяйственного назначения	Для сельскохозяйственного производства	Ставропольский край, р-н Предгорный, в границах муниципального образования Этокского сельсовета
57	26:29:130215:3	706859	Земли сельскохозяйственного назначения	для осуществления деятельности крестьянского (фермерского) хозяйства	установлено относительно ориентира, расположенного за пределами участка. Ориентир полевой стан бригады № 5. Участок находится примерно в 1600 м от ориентира по направлению на восток Почтовый адрес ориентира: край Ставропольский, р-н Предгорный, в границах МО Этокского сельсовета, к-з им. Ленина, полевой стан бригады № 5
58	26:29:130210:2	761652	Земли сельскохозяйственного назначения	для осуществления деятельности крестьянского (фермерского) хозяйства	установлено относительно ориентира, расположенного за пределами участка. Ориентир полевой стан бригады № 5. Участок находится примерно в 1400 м от ориентира по направлению на северо-восток Почтовый адрес ориентира: край Ставропольский, р-н Предгорный, в границах МО Этокского сельсовета, к-з им. Ленина, полевой стан бригады № 5

21

59	26:29:130210:3	915576	Земли сельскохозяйственного назначения	для осуществления деятельности крестьянского (фермерского) хозяйства	установлено относительно ориентира, расположенного за пределами участка. Ориентир полевой стан бригады № 5. Участок находится примерно в 2200 м от ориентира по направлению на северо-восток Почтовый адрес ориентира: край Ставропольский, р-н Предгорный, в границах МО Этокского сельсовета, к-з им. Ленина, полевой стан бригады № 5
60	26:29:130205:6	759595	Земли сельскохозяйственного назначения	для осуществления деятельности крестьянского (фермерского) хозяйства	установлено относительно ориентира, расположенного за пределами участка. Ориентир полевой стан бригады № 5. Участок находится примерно в 3400 м от ориентира по направлению на северо-восток Почтовый адрес ориентира: край Ставропольский, р-н Предгорный, в границах МО Этокского сельсовета, к-з им. Ленина, полевой стан бригады № 5
61	26:29:130211:189	2706	Земли населенных пунктов	земельные участки (территории) общего пользования (размещение автомобильных дорог в границах населенных пункта)	Российская Федерация, Ставропольский край, Предгорный район, пос. Песковский, ул. Лиманная
62	26:29:130402:284	344460	Земли сельскохозяйственного назначения	Для сельскохозяйственного производства	установлено относительно ориентира, расположенного за пределами участка. Ориентир здание школы. Участок находится примерно в 1200 м от ориентира по направлению на северо-запад Почтовый адрес ориентира: Ставропольский край, р-н Предгорный, с. Этока, ул. Тихая, в границах земель муниципального образования Этокский сельсовет
63	26:29:130501:5	60000	Земли сельскохозяйственного назначения	Для сельскохозяйственного производства	установлено относительно ориентира, расположенного за пределами участка. Ориентир домовладение. Участок находится примерно в 250 м от ориентира по направлению на северо-запад Почтовый адрес ориентира: Ставропольский край, р-н Предгорный, с Этока, ул Маяковского, 76, в границах муниципального образования Этокский сельсовет

22

64	26:29:000000:2013	7353000	Земли сельскохозяйственного назначения	Для сельскохозяйственного производства	край Ставропольский, р-н Предгорный, в границах землепользования ООО СХП им С.В. Лупенко "Пролетарская Воля" секция 15 контура 84, 94, 98, 99, 102, 104, 88, 93, 90, секция 13 контура 55, 40, 13, 25, 31, часть 29, секция 11 контур 4, 93, часть 99, часть 86
65	26:29:130225:12	32500	Земли сельскохозяйственного назначения	Для сельскохозяйственного производства	Ставропольский край, р-н Предгорный, в границах земель колхоза им. Ленина, муниципальное образование Этокский сельсовет
66	26:29:130225:10	32500	Земли сельскохозяйственного назначения	Для сельскохозяйственного производства	Ставропольский край, Предгорный район, в границах земель колхоза им.Ленина МО Этокского сельсовета.
67	26:29:130501:3	1500	Земли населенных пунктов	Для индивидуального жилищного строительства и ведения личного подсобного хозяйства (Для индивидуальной жилой застройки)	Ставропольский край, Предгорный район, с. Этока, ул. Маяковского, 80, в границах муниципального образования Этокский сельсовет
68	26:29:000000:7033	4283	Земли населенных пунктов	под автомобильную внутрипоселковую дорогу	Ставропольский край, р-н Предгорный, в границах муниципального образования Этокский сельсовет, с. Этока, ул. Горького
69	26:29:130403:399	5522	Земли населенных пунктов	под автомобильную внутрипоселковую	Ставропольский край, р-н Предгорный, в границах муниципального образования Этокский сельсовет, с Этока, ул Школьная
70	26:29:130407:440	1999	Земли населенных пунктов	Общее пользование территории (для размещения внутрипоселковых автомобильных дорог) (Для размещения автомобильных дорог и их конструктивных элементов)	Российская Федерация, Ставропольский край, Предгорный район, с. Этока, ул. Коллективная
71	26:29:130501:8	4347	Земли населенных пунктов	Коммунальное обслуживание	Российская Федерация, Ставропольский край, Предгорный район, с. Этока, ул. Маяковского, 86
72	26:29:130408:232	3984	Земли населенных пунктов	коммунальное обслуживание	Российская Федерация, Ставропольский край, Предгорный район, в границах муниципального образования Этокский сельсовет, в 75 м. на запад от ориентира жилой дом, по адресу: с. Этока, ул. 50 лет Октября, 146

23

Приложение В. Перечень образуемых земельных участков, частей земельных участков

№ п/п	Кадастровый номер земельного участка	Обозначение на чертеже	Условный номер образуемого земельного участка/части земельного участка	Площадь образуемого земельного участка/части земельного участка, кв.м	Код (числовое обозначение) вида разрешенного использования образуемого земельного участка - наименование/ характеристика образуемой части земельного участка	Способ образования	Сведения об отнесении (неотнесении) образуемых земельных участков к территории общего пользования
1	26:33:090207:326	16	26:33:090207:326/чзу1	*162*	Для строительства объектов водоснабжения	-	-
2	26:33:090207:547	17.1	*26:33:090207:547/чзу1(1)*	*14 786,24*	Для строительства объектов водоснабжения	-	-
		17.2	*26:33:090207:547/чзу1(2)*	*1 389,55*			
		-	26:33:090207:547/чзу1	16176			
4	26:29:120203:212	18	26:29:120203:212/чзу1	1466	Для строительства объектов водоснабжения	-	-
3	26:29:120203:24	19.1	*26:29:120203:24/чзу1(1)*	*61,23*	Для строительства объектов водоснабжения	-	-
		19.2	*26:29:120203:24/чзу1(2)*	*5 317,38*			
		-	26:29:120203:24/чзу1	5379			
5	26:29:120203:466	20	26:29:120203:466/чзу1	281	Для строительства объектов водоснабжения	-	-
6	26:29:120203:467	21	26:29:120203:467/чзу1	640	Для строительства объектов водоснабжения	-	-
7	26:29:120203:209	22.1	*26:29:120203:209/чзу1(1)*	621,51	Для строительства объектов водоснабжения	-	-
		22.2	*26:29:120203:209/чзу1(2)*	2019,55			
		-	26:29:120203:209/чзу1	2641			

24

№ п/п	Кадастровый номер земельного участка	Обозначение на чертеже	Условный номер образуемого земельного участка/части земельного участка	Площадь образуемого земельного участка/части земельного участка, кв.м	Код (числовое обозначение) вида разрешенного использования образуемого земельного участка - наименование/ характеристика образуемой части земельного участка	Способ образования	Сведения об отнесении (неотнесении) образуемых земельных участков к территории общего пользования
8	26:29:120203:173	23	26:29:120203:173/чзу1	72	Для строительства объектов водоснабжения	-	-
9	26:29:120203:185	24	26:29:120203:185/чзу1	346	Для строительства объектов водоснабжения	-	-
10	26:29:120203:425	25	26:29:120203:425/чзу1	4344	Для строительства объектов водоснабжения	-	-
11	26:29:000000:12151	26	26:29:000000:12151/чзу1	171	Для строительства объектов водоснабжения	-	-
12	26:33:000000:18536	27.1	*26:33:000000:18536/чзу1(1)*	*5098,44*	Для строительства объектов водоснабжения	-	-
		27.2	*26:33:000000:18536/чзу1(2)*	*8635,16*			
		27.3	*26:33:000000:18536/чзу1(3)*	*218,16*			
		27.4	*26:33:000000:18536/чзу1(4)*	*297,08*			
		-	26:33:000000:18536/чзу1	14249			
13	26:33:000000:19510	28.1	*26:33:000000:19510/чзу1(1)*	*102,35*	Для строительства объектов водоснабжения	-	-
		28.2	*26:33:000000:19510/чзу1(2)*	*135,67*			
		-	26:33:000000:19510/чзу1	236			
14	26:33:000000:19286	29	26:33:000000:19286/чзу1	222	Для строительства объектов водоснабжения	-	-
15	26:33:000000:18910	30	26:33:000000:18910/чзу1	57	Для строительства объектов водоснабжения	-	-

(Продолжение на 36-й стр.)

25

№ п/п	Кадастровый номер земельного участка	Обозначение на чертеже	Условный номер образуемого земельного участка/части земельного участка	Площадь образуемого земельного участка/части земельного участка, кв.м	Код (числовое обозначение) вида разрешенного использования образуемого земельного участка - наименование/ характеристика образуемой части земельного участка	Способ образования	Сведения об отнесении (неотнесении) образуемых земельных участков к территории общего пользования
16	26:33:280110:71	31	26:33:280110:71/чзу1	5183	Для строительства объектов водоснабжения	-	-
17	26:33:280110:68	32	26:33:280110:68/чзу1	4084	Для строительства объектов водоснабжения	-	-
18	26:33:000000:19164	33	26:33:000000:19164/чзу1	5796	Для строительства объектов водоснабжения	-	-
19	26:33:000000:19093	34	26:33:000000:19093/чзу1	3746	Для строительства объектов водоснабжения	-	-
20	26:33:000000:18802	35.1	*26:33:000000:18802/чзу1(1)*	*11262,1*	Для строительства объектов водоснабжения	-	-
		35.2	*26:33:000000:18802/чзу1(2)*	*9540,34*			
		-	26:33:000000:18802/чзу1	20802			
21	26:29:000000:12764	36	26:29:000000:12764/чзу1	29	Для строительства объектов водоснабжения	-	-
22	26:29:130101:354	37	26:29:130101:354/чзу1	26	Для строительства объектов водоснабжения	-	-
23	26:29:130102:2	38	26:29:130102:2/чзу1	179	Для строительства объектов водоснабжения	-	-
24	26:29:130102:28	39	26:29:130102:28/чзу1	1588	Для строительства объектов водоснабжения	-	-
25	26:33:340301:489	40	26:33:340301:489/чзу1	17555	Для строительства объектов водоснабжения	-	-
26	26:33:290101:71	41	26:33:290101:71/чзу1	41	Для строительства объектов водоснабжения	-	-

26

№ п/п	Кадастровый номер земельного участка	Обозначение на чертеже	Условный номер образуемого земельного участка/части земельного участка	Площадь образуемого земельного участка/части земельного участка, кв.м	Код (числовое обозначение) вида разрешенного использования образуемого земельного участка - наименование/ характеристика образуемой части земельного участка	Способ образования	Сведения об отнесении (неотнесении) образуемых земельных участков к территории общего пользования
27	26:33:000000:18524	42	26:33:000000:18524/чзу1	11746	Для строительства объектов водоснабжения	-	-
28	26:33:000000:18533	43	26:33:000000:18533/чзу1	2189	Для строительства объектов водоснабжения	-	-
29	26:33:000000:18478	44.1	*26:33:000000:18478/чзу1(1)*	*1295,8*	Для строительства объектов водоснабжения	-	-
		44.2	*26:33:000000:18478/чзу1(2)*	*1638,49*			
		44.3	*26:33:000000:18478/чзу1(3)*	*2351,96*			
		44.4	*26:33:000000:18478/чзу1(4)*	*522,28*			
		-	26:33:000000:18478/чзу1	5809			
30	26:33:000000:18369	45	26:33:000000:18369/чзу1	591	Для строительства объектов водоснабжения	-	-
31	26:33:290213:1	46	26:33:290213:1/чзу1	256	Для строительства объектов водоснабжения	-	-
32	26:33:000000:18614	47	26:33:000000:18614/чзу1	125	Для строительства объектов водоснабжения	-	-
33	26:33:000000:18793	48	26:33:000000:18793/чзу1	684	Для строительства объектов водоснабжения	-	-
34	26:33:000000:18526	49	26:33:000000:18526/чзу1	380	Для строительства объектов водоснабжения	-	-
35	26:29:120203:871	50	26:29:120203:871/чзу1	48	Для строительства объектов водоснабжения	-	-
36	26:33:340107:7	51	26:33:340107:7/чзу1	574	Для строительства объектов водоснабжения	-	-

27

№ п/п	Кадастровый номер земельного участка	Обозначение на чертеже	Условный номер образуемого земельного участка/части земельного участка	Площадь образуемого земельного участка/части земельного участка, кв.м	Код (числовое обозначение) вида разрешенного использования образуемого земельного участка - наименование/ характеристика образуемой части земельного участка	Способ образования	Сведения об отнесении (неотнесении) образуемых земельных участков к территории общего пользования
37	26:29:000000:7021	52	26:29:000000:7021/чзу1	7319	Для строительства объектов водоснабжения	-	-
38	26:29:130404:467	53	26:29:130404:467/чзу1	254	Для строительства объектов водоснабжения	-	-
39	26:29:130404:273	54	26:29:130404:273/чзу1	68	Для строительства объектов водоснабжения	-	-
40	26:29:130407:439	55	26:29:130407:439/чзу1	85	Для строительства объектов водоснабжения	-	-
41	26:29:130409:277	56	26:29:130409:277/чзу1	142	Для строительства объектов водоснабжения	-	-
42	26:29:130409:273	57	26:29:130409:273/чзу1	61	Для строительства объектов водоснабжения	-	-
43	26:29:130409:274	58	26:29:130409:274/чзу1	44	Для строительства объектов водоснабжения	-	-
44	26:29:130408:112	59.1	*26:29:130408:112/чзу1(1)*	*1 039,2*	Для строительства объектов водоснабжения	-	-
		59.2	*26:29:130408:112/чзу1(2)*	*1 656,67*			
		-	26:29:130408:112/чзу1	2696			
45	26:29:000000:12728	60.1	*26:29:000000:12728/чзу1(1)*	*48,48*	Для строительства объектов водоснабжения	-	-
		60.2	*26:29:000000:12728/чзу1(2)*	*3 770,58*			
		-	26:29:000000:12728/чзу1	3819			

28

№ п/п	Кадастровый номер земельного участка	Обозначение на чертеже	Условный номер образуемого земельного участка/части земельного участка	Площадь образуемого земельного участка/части земельного участка, кв.м	Код (числовое обозначение) вида разрешенного использования образуемого земельного участка - наименование/ характеристика образуемой части земельного участка	Способ образования	Сведения об отнесении (неотнесении) образуемых земельных участков к территории общего пользования
46	26:29:130221:11	61	26:29:130221:11/чзу1	2067	Для строительства объектов водоснабжения	-	-
47	26:29:000000:6568	62.1	*26:29:000000:6568/чзу1(1)*	*49,88*	Для строительства объектов водоснабжения	-	-
		62.2	*26:29:000000:6568/чзу1(2)*	*967,93*			
		62.3	*26:29:000000:6568/чзу1(3)*	*9 721,66*			
		62.4	*26:29:000000:6568/чзу1(4)*	*46,03*			
		62.5	*26:29:000000:6568/чзу1(5)*	*941,12*			
		62.6	*26:29:000000:6568/чзу1(6)*	*91,76*			
		-	26:29:000000:6568/чзу1	11818			
48	26:29:130221:7	63	26:29:130221:7/чзу1	7248	Для строительства объектов водоснабжения	-	-
49	26:29:130221:8	64.1	*26:29:130221:8/чзу1(1)*	*9 214,27*	Для строительства объектов водоснабжения	-	-
		64.2	*26:29:130221:8/чзу1(2)*	*865,78*			
		-	26:29:130221:8/чзу1	10080			
		65	26:29:130221:8:ЗУ1	6560	3.1 - Коммунальное обслуживание	Раздел земельного участка	Не относится
50	26:29:000000:2338	66.1	*26:29:000000:2338/чзу1(1)*	*8 524,55*	Для строительства объектов водоснабжения	-	-
		66.2	*26:29:000000:2338/чзу1(2)*	*2 130,46*			
		66.3	*26:29:000000:2338/чзу1(3)*	*5 252,87*			
		66.4	*26:29:000000:2338/чзу1(4)*	*5 981,06*			

29

№ п/п	Кадастровый номер земельного участка	Обозначение на чертеже	Условный номер образуемого земельного участка/части земельного участка	Площадь образуемого земельного участка/части земельного участка, кв.м	Код (числовое обозначение) вида разрешенного использования образуемого земельного участка - наименование/ характеристика образуемой части земельного участка	Способ образования	Сведения об отнесении (неотнесении) образуемых земельных участков к территории общего пользования
		-	26:29:000000:2338/чзу1	21889			
51	26:29:000000:11588	67	26:29:000000:11588/чзу1	3574	Для строительства объектов водоснабжения	-	-
52	26:29:000000:12321	68.1	*26:29:000000:12321/чзу1(1)*	*15 290,84*	Для строительства объектов водоснабжения	-	-
		68.2	*26:29:000000:12321/чзу1(2)*	*7 304,62*			
		-	26:29:000000:12321/чзу1	22595			
53	26:29:130406:511	69	26:29:130406:511/чзу1	154	Для строительства объектов водоснабжения	-	-
54	26:29:000000:1405	70	26:29:000000:1405/чзу1	4470	Для строительства объектов водоснабжения	-	-
55	26:29:000000:11288	71	26:29:000000:11288/чзу1	17328	Для строительства объектов водоснабжения	-	-
56	26:29:130215:3	72	26:29:130215:3/чзу1	13407	Для строительства объектов водоснабжения	-	-
57	26:29:130210:2	73	26:29:130210:2/чзу1	25185	Для строительства объектов водоснабжения	-	-
58	26:29:130210:3	74	26:29:130210:3/чзу1	36296	Для строительства объектов водоснабжения	-	-

30

№ п/п	Кадастровый номер земельного участка	Обозначение на чертеже	Условный номер образуемого земельного участка/части земельного участка	Площадь образуемого земельного участка/части земельного участка, кв.м	Код (числовое обозначение) вида разрешенного использования образуемого земельного участка - наименование/ характеристика образуемой части земельного участка	Способ образования	Сведения об отнесении (неотнесении) образуемых земельных участков к территории общего пользования
59	26:29:130205:6	75	26:29:130205:6/чзу1	642	Для строительства объектов водоснабжения	-	-
60	26:29:130211:189	76	26:29:130211:189/чзу1	375	Для строительства объектов водоснабжения	-	-
61	26:29:130402:284	77	26:29:130402:284/чзу1	4356	Для строительства объектов водоснабжения	-	-
62	26:29:130501:5	78	26:29:130501:5/чзу1	814	Для строительства объектов водоснабжения	-	-
63	26:29:000000:2013	79.1	*26:29:000000:2013/чзу1(1)*	*1 105,39*	Для строительства объектов водоснабжения	-	-
		79.2	*26:29:000000:2013/чзу1(2)*	*16 181,90*			
		79.3	*26:29:000000:2013/чзу1(3)*	*16 957,62*			
		-	26:29:000000:2013/чзу1	34245			
64	26:29:130225:12	80	26:29:130225:12/чзу1	537	Для строительства объектов водоснабжения	-	-
65	26:29:130225:10	81	26:29:130225:10/чзу1	1154	Для строительства объектов водоснабжения	-	-
66	26:29:130501:3	82	26:29:130501:3/чзу1	122	Для строительства объектов водоснабжения	-	-
67	26:29:000000:7033	83	26:29:000000:7033/чзу1	66	Для строительства объектов водоснабжения	-	-
68	26:29:130403:399	84	26:29:130403:399/чзу1	76	Для строительства объектов водоснабжения	-	-

31

№ п/п	Кадастровый номер земельного участка	Обозначение на чертеже	Условный номер образуемого земельного участка/части земельного участка	Площадь образуемого земельного участка/части земельного участка, кв.м	Код (числовое обозначение) вида разрешенного использования образуемого земельного участка - наименование/ характеристика образуемой части земельного участка	Способ образования	Сведения об отнесении (неотнесении) образуемых земельных участков к территории общего пользования
69	26:29:130407:440	85	26:29:130407:440/чзу1	23	Для строительства объектов водоснабжения	-	-

32

Приложение Г. Перечень координат характерных точек образуемых земельных участков, частей земельных участков

№ п/п	Номер образуемого участка. Номера характерных точек границы	Координаты, м	
		X	Y
Система координат МСК-26 от СК-95, зона 1			
1.1	26:33:000000:ЗУ1(1)		
	1	365733,51	1401616,01
	2	365730,16	1401629,65
	3	365709,58	1401624,44
	4	365711,15	1401619,38
	5	365671,44	1401614,63
	6	365645,42	1401611,52
	7	365627,42	1401600,37
	8	365725,40	1401614,02
	1	365733,51	1401616,01
1.2	26:33:000000:ЗУ1(2)		
	9	365134,84	1401375,76
	10	365137,35	1401373,11
	11	365135,20	1401371,43
	12	365141,07	1401357,32
	13	365147,65	1401344,25
	14	365156,64	1401338,24
	15	365156,77	1401329,59
	16	365154,46	1401329,46
	17	365143,70	1401336,41
	18	365140,28	1401341,93
	19	365136,45	1401341,74
	20	365135,69	1401357,95
	9	365134,84	1401375,76
1.3	26:33:000000:ЗУ1(3)		
	21	365086,95	1401296,37
	22	365089,45	1401290,91
	23	365090,16	1401286,66
	24	365089,19	1401281,50
	25	365089,93	1401276,40
	26	365114,84	1401283,67
	27	365114,10	1401294,90
	28	365113,90	1401304,24
	21	365086,95	1401296,37
2.1	26:33:000000:ЗУ2(1)		
	29	364273,13	1402364,80
	30	364331,83	1402243,89
	31	364328,74	1402225,26
	32	364332,15	1402207,15
	33	364334,52	1402245,27
	34	364303,46	1402309,16

(Продолжение на 37-й стр.)

33

№ п/п	Номер образуемого участка. Номера характерных точек границы	Координаты, м	
		X	Y
	35	364287,98	1402341,74
	29	364273,13	1402364,80
2.2	26:33:000000:ЗУ2(2)		
	36	364150,04	1402742,79
	37	364156,20	1402732,26
	38	364164,14	1402732,60
	39	364205,32	1402665,98
	40	364179,36	1402728,74
	41	364166,52	1402743,91
	36	364150,04	1402742,79
2.3	26:33:000000:ЗУ2(3)		
	42	364064,86	1403056,79
	43	364075,77	1403007,68
	44	364083,90	1402976,05
	45	364111,11	1402883,16
	46	364137,54	1402782,80
	47	364139,47	1402777,14
	48	364135,49	1402775,71
	49	364147,77	1402748,31
	50	364152,02	1402749,68
	51	364158,52	1402751,00
	52	364162,31	1402751,44
	53	364159,05	1402758,28
	54	364156,14	1402764,47
	55	364153,05	1402769,34
	56	364140,28	1402806,94
	57	364125,22	1402854,06
	58	364118,60	1402877,45
	59	364109,29	1402912,02
	60	364094,02	1402968,16
	61	364088,72	1402985,61
	62	364087,06	1402985,74
	63	364086,09	1402988,53
	64	364074,80	1403030,35
	65	364070,46	1403034,76
	66	364068,95	1403039,58
	42	364064,86	1403056,79
2.4	26:33:000000:ЗУ2(4)		
	67	363986,74	1403288,33
	68	363979,69	1403280,78
	69	364030,29	1403136,29
	70	364049,23	1403084,57
	71	364055,80	1403080,73
	72	364050,88	1403097,86

34

№ п/п	Номер образуемого участка. Номера характерных точек границы	Координаты, м	
		X	Y
	73	364048,79	1403097,66
	74	364047,40	1403101,63
	75	364045,15	1403111,40
	76	364042,49	1403118,00
	77	364037,08	1403133,62
	78	364034,02	1403139,18
	79	364033,08	1403141,78
	80	364032,56	1403143,97
	81	364029,52	1403153,12
	82	364028,04	1403157,31
	83	364023,78	1403155,76
	84	364014,55	1403186,13
	85	364018,44	1403187,51
	86	364017,52	1403190,83
	87	364013,58	1403203,62
	88	364010,53	1403215,45
	89	363997,79	1403260,37
	90	363991,76	1403278,13
	91	363990,00	1403287,47
	92	364029,31	1403302,20
	93	364054,13	1403310,50
	94	364072,31	1403315,97
	95	364082,84	1403314,75
	96	364095,38	1403312,88
	97	364089,76	1403323,53
	67	363986,74	1403288,33
2.5	26:33:000000:ЗУ2(5)		
	98	364144,78	1403341,50
	99	364126,98	1403336,29
	100	364098,53	1403326,52
	101	364102,92	1403315,53
	102	364145,85	1403330,00
	103	364144,71	1403336,66
	104	364145,03	1403340,59
	98	364144,78	1403341,50
2.6	26:33:000000:ЗУ2(6)		
	105	364210,05	1403560,89
	106	364208,61	1403534,32
	107	364210,53	1403534,01
	108	364211,76	1403560,50
	105	364210,05	1403560,89
2.7	26:33:000000:ЗУ2(7)		
	109	364211,74	1403854,24
	110	364214,02	1403807,25

35

№ п/п	Номер образуемого участка. Номера характерных точек границы	Координаты, м	
		X	Y
	111	364213,44	1403763,95
	112	364216,95	1403763,25
	113	364220,17	1403854,02
	114	364216,23	1403854,77
	109	364211,74	1403854,24
2.8	26:33:000000:ЗУ2(8)		
	115	364246,86	1403897,15
	116	364238,20	1403893,30
	117	364214,61	1403880,46
	118	364212,83	1403864,23
	119	364234,50	1403871,89
	120	364234,66	1403874,45
	121	364235,28	1403887,40
	122	364247,58	1403895,30
	115	364246,86	1403897,15
2.9	26:33:000000:ЗУ2(9)		
	123	364243,43	1403905,97
	124	364241,12	1403905,03
	125	364234,41	1403902,06
	126	364224,17	1403900,30
	127	364228,15	1403890,12
	128	364237,25	1403895,06
	129	364246,14	1403899,02
	123	364243,43	1403905,97
2.10	26:33:000000:ЗУ2(10)		
	130	363965,82	1405166,58
	131	363989,28	1405153,32
	132	363992,84	1405149,45
	133	364025,64	1405048,43
	134	364027,34	1404838,59
	135	364045,20	1404749,76
	136	364066,30	1404680,15
	137	364081,24	1404647,28
	138	364089,82	1404608,36
	139	364091,73	1404595,34
	140	364091,39	1404571,37
	141	364085,35	1404571,93
	142	364084,89	1404551,02
	143	364081,30	1404533,29
	144	364067,62	1404502,26
	145	364074,50	1404498,41
	146	364074,88	1404459,65
	147	364072,92	1404428,44
	148	364094,32	1404400,61

36

№ п/п	Номер образуемого участка. Номера характерных точек границы	Координаты, м	
		X	Y
	149	364095,38	1404391,31
	150	364124,17	1404376,63
	151	364143,48	1404363,58
	152	364156,23	1404349,79
	153	364158,96	1404346,73
	154	364159,22	1404352,30
	155	364159,45	1404358,30
	156	364159,84	1404372,27
	157	364147,91	1404381,48
	158	364109,13	1404402,26
	159	364092,12	1404423,08
	160	364083,44	1404423,27
	161	364078,37	1404429,66
	162	364077,70	1404459,65
	163	364077,39	1404487,27
	164	364087,51	1404488,43
	165	364087,39	1404498,51
	166	364085,43	1404501,74
	167	364086,11	1404508,42
	168	364093,78	1404538,36
	169	364097,44	1404561,99
	170	364096,78	1404587,90
	171	364097,81	1404609,77
	172	364099,40	1404631,52
	173	364091,59	1404651,47
	174	364085,42	1404686,04
	175	364064,65	1404754,50
	176	364047,33	1404840,66
	177	364045,62	1405051,67
	178	364015,72	1405143,59
	179	364011,79	1405141,58
	180	364007,43	1405139,25
	181	364006,50	1405141,60
	182	364004,39	1405145,14
	183	364001,46	1405148,56
	184	363990,67	1405157,17
	130	363965,82	1405166,58
2.11	26:33:000000:ЗУ2(11)		
	185	363993,91	1405170,20
	186	363996,27	1405166,10
	187	364004,90	1405159,01
	188	364007,09	1405156,93
	189	364008,76	1405155,03
	190	364010,39	1405152,92

37

№ п/п	Номер образуемого участка. Номера характерных точек границы	Координаты, м	
		X	Y
	191	364012,73	1405149,77
	192	364014,47	1405146,73
	193	364015,53	1405144,33
	194	364010,52	1405159,78
	185	363993,91	1405170,20
2.12	26:33:000000:ЗУ2(12)		
	195	363283,61	1405441,24
	196	363277,91	1405435,92
	197	363291,25	1405420,82
	198	363297,24	1405426,25
	195	363283,61	1405441,24
2.13	26:33:000000:ЗУ2(13)		
	199	363269,75	1405428,31
	200	363268,98	1405427,58
	201	363282,25	1405412,65
	202	363283,41	1405413,71
	199	363269,75	1405428,31
2.14	26:33:000000:ЗУ2(14)		
	203	362911,77	1405089,23
	204	362915,20	1405085,29
	205	362920,48	1405079,00
	206	362924,60	1405083,75
	207	362923,30	1405086,10
	208	362916,93	1405086,83
	209	362912,55	1405089,09
	203	362911,77	1405089,23
2.15	26:33:000000:ЗУ2(15)		
	210	362721,72	1405115,76
	211	362730,54	1405106,17
	212	362828,37	1405110,24
	213	362812,01	1405109,93
	214	362799,51	1405110,93
	215	362781,07	1405112,07
	216	362767,47	1405112,91
	217	362740,64	1405112,17
	218	362740,00	1405114,62
	210	362721,72	1405115,76
2.16	26:33:000000:ЗУ2(16)		
	219	362742,06	1406108,27
	220	362727,18	1406108,03
	221	362722,31	1406108,09
	222	362722,09	1406096,38
	223	362741,49	1406095,24
	219	362742,06	1406108,27

38

№ п/п	Номер образуемого участка. Номера характерных точек границы	Координаты, м	
		X	Y
3	26:33:290101:ЗУ1		
	224	362740,25	1406159,08
	225	362736,58	1406153,31
	226	362735,61	1406151,19
	227	362735,63	1406149,97
	228	362736,45	1406138,39
	229	362740,56	1406135,03
	230	362740,68	1406159,04
	224	362740,25	1406159,08
4.1	26:29:000000:ЗУ1(1)		
	231	365000,43	1401271,16
	232	365010,48	1401252,97
	233	365022,31	1401256,30
	234	365021,07	1401261,84
	235	365017,66	1401269,41
	236	365017,49	1401276,01
	231	365000,43	1401271,16
4.2	26:29:000000:ЗУ1(2)		
	237	364585,64	1401438,48
	238	364582,10	1401434,13
	239	364577,78	1401428,97
	240	364574,58	1401423,06
	241	364569,00	1401415,63
	242	364569,39	1401411,41
	243	364577,98	1401409,66
	244	364582,18	1401353,18
	245	364589,73	1401283,95
	246	364599,66	1401208,52
	247	364602,90	1401190,56
	248	364615,98	1401080,31
	249	364618,70	1401054,30
	250	364621,72	1401054,40
	251	364595,00	1401279,24
	252	364576,82	1401426,60
	253	364582,07	1401433,52
	254	364600,89	1401280,40
	255	364627,74	1401054,59
	256	364628,40	1401054,61
	257	364632,45	1401047,59
	258	364628,59	1401047,41
	259	364654,28	1400831,27
	260	364667,62	1400719,23
	261	364668,73	1400711,85
	262	364682,15	1400713,85

(Продолжение на 38-й стр.)

39

№ п/п	Номер образуемого участка. Номера характерных точек границы	Координаты, м	
		X	Y
	263	364682,73	1400709,57
	264	364760,83	1400728,62
	265	364782,46	1400732,68
	266	364788,04	1400729,42
	267	364843,71	1400741,91
	268	364844,65	1400736,01
	269	364861,44	1400740,16
	270	364860,82	1400745,37
	271	364871,80	1400747,63
	272	364882,66	1400747,25
	273	364883,88	1400760,48
	274	364869,23	1400755,36
	275	364869,05	1400754,73
	276	364856,90	1400750,10
	277	364854,22	1400749,61
	278	364846,60	1400750,11
	279	364822,64	1400744,08
	280	364799,70	1400739,97
	281	364785,54	1400740,05
	282	364779,47	1400747,45
	283	364756,48	1400742,22
	284	364756,56	1400733,07
	285	364746,71	1400731,17
	286	364702,61	1400722,85
	287	364686,68	1400720,94
	288	364674,06	1400721,50
	289	364672,08	1400729,41
	290	364667,12	1400763,34
	291	364661,95	1400802,66
	292	364660,29	1400814,61
	293	364656,89	1400850,42
	294	364649,41	1400919,35
	295	364644,25	1400961,67
	296	364639,71	1401005,19
	297	364637,30	1401005,27
	298	364635,18	1401017,28
	299	364637,93	1401018,56
	300	364632,41	1401059,66
	301	364623,87	1401140,45
	302	364621,78	1401159,41
	303	364611,73	1401231,14
	304	364604,62	1401287,03
	237	364585,64	1401438,48
4.3	26:29:000000:ЗУ1(3)		

40

№ п/п	Номер образуемого участка. Номера характерных точек границы	Координаты, м	
		X	Y
	305	364619,45	1401047,01
	306	364623,73	1401006,08
	307	364634,03	1400917,89
	308	364641,23	1400851,35
	309	364648,02	1400798,44
	310	364652,36	1400757,23
	311	364655,52	1400757,19
	312	364655,92	1400754,12
	313	364652,78	1400752,69
	314	364657,53	1400711,50
	315	364662,82	1400710,82
	316	364661,69	1400718,34
	317	364648,39	1400830,14
	318	364622,59	1401047,15
	305	364619,45	1401047,01
4.4	26:29:000000:ЗУ1(4)		
	319	364344,67	1402179,63
	320	364346,62	1402169,57
	321	364342,84	1402167,39
	322	364352,22	1402109,43
	323	364358,36	1402080,07
	324	364364,94	1402050,72
	325	364370,55	1402021,22
	326	364377,98	1401992,83
	327	364381,95	1401973,73
	328	364386,37	1401953,79
	329	364389,72	1401934,27
	330	364393,20	1401914,45
	331	364401,80	1401888,39
	332	364404,48	1401863,53
	333	364407,00	1401840,12
	334	364407,68	1401838,47
	335	364409,75	1401818,63
	336	364411,78	1401798,60
	337	364414,60	1401778,44
	338	364417,16	1401757,07
	339	364419,50	1401737,92
	340	364425,99	1401691,24
	341	364436,22	1401610,70
	342	364439,76	1401574,34
	343	364451,89	1401492,06
	344	364474,95	1401493,59
	345	364499,01	1401496,00
	346	364524,35	1401498,75

41

№ п/п	Номер образуемого участка. Номера характерных точек границы	Координаты, м	
		X	Y
	347	364545,31	1401501,33
	348	364565,04	1401503,07
	349	364577,41	1401504,16
	350	364584,58	1401446,96
	351	364582,37	1401444,40
	352	364577,59	1401438,35
	353	364568,12	1401425,28
	354	364565,30	1401456,17
	355	364560,51	1401491,58
	356	364505,50	1401485,11
	357	364478,35	1401483,11
	358	364455,79	1401481,02
	359	364455,15	1401471,56
	360	364437,49	1401469,84
	361	364434,51	1401501,37
	362	364426,40	1401564,89
	363	364421,36	1401617,68
	364	364420,11	1401631,13
	365	364416,18	1401673,45
	366	364409,98	1401732,67
	367	364405,74	1401766,98
	368	364396,23	1401827,65
	369	364393,14	1401847,42
	370	364385,22	1401883,92
	371	364386,84	1401884,50
	372	364388,94	1401885,27
	373	364386,06	1401905,39
	374	364382,66	1401905,15
	375	364381,19	1401905,04
	376	364372,08	1401942,19
	377	364354,97	1402024,74
	378	364318,55	1402223,97
	379	364316,65	1402232,08
	380	364320,02	1402233,79
	32	364332,15	1402207,15
	319	364344,67	1402179,63
5.1	26:29:000000:ЗУ2(1)		
	381	362898,66	1405072,38
	382	362904,77	1405078,04
	383	362899,32	1405081,82
	384	362893,37	1405076,35
	385	362898,48	1405072,37
	381	362898,66	1405072,38
5.2	26:29:000000:ЗУ2(2)		

42

№ п/п	Номер образуемого участка. Номера характерных точек границы	Координаты, м	
		X	Y
	386	362894,17	1405085,41
	387	362885,72	1405085,74
	388	362872,82	1405086,09
	389	362869,56	1405088,36
	390	362887,06	1405088,56
	386	362894,17	1405085,41
5.3	26:29:000000:ЗУ2(3)		
	391	362860,97	1405107,65
	392	362853,80	1405110,36
	393	362835,84	1405110,55
	394	362736,43	1405104,72
	395	362730,61	1405106,06
	396	362731,24	1405102,30
	397	362735,93	1405102,63
	398	362799,32	1405105,58
	391	362860,97	1405107,65
6.1	26:29:120203:ЗУ1(1)		
	255	364627,74	1401054,59
	256	364628,40	1401054,61
	257	364632,45	1401047,59
	258	364628,59	1401047,41
	255	364627,74	1401054,59
6.2	26:29:120203:ЗУ1(2)		
	249	364618,70	1401054,30
	250	364621,72	1401054,40
	318	364622,59	1401047,15
	305	364619,45	1401047,01
	249	364618,70	1401054,30
7	26:33:000000:ЗУ3		
	205	362920,48	1405079,00
	204	362915,20	1405085,29
	203	362911,77	1405089,23
	399	362902,85	1405085,07
	383	362899,32	1405081,82
	382	362904,77	1405078,04
	400	362905,13	1405077,79
	401	362908,67	1405074,15
	205	362920,48	1405079,00
8	26:33:360101:ЗУ1		
	235	365017,66	1401269,41
	234	365021,07	1401261,84
	402	365022,28	1401256,45
	403	365072,30	1401271,26
	404	365067,06	1401290,60

43

№ п/п	Номер образуемого участка. Номера характерных точек границы	Координаты, м	
		X	Y
	405	365017,50	1401276,13
	235	365017,66	1401269,41
9.1	26:29:000000:ЗУ3(1)		
	394	362736,43	1405104,72
	406	362828,39	1405110,12
	407	362730,25	1405106,15
	394	362736,43	1405104,72
9.2	26:29:000000:ЗУ3(2)		
	228	362736,45	1406138,39
	408	362732,04	1406138,72
	409	362729,93	1406138,81
	410	362728,46	1406135,61
	411	362722,52	1406111,56
	412	362722,42	1406108,10
	220	362727,18	1406108,03
	219	362742,06	1406108,27
	413	362747,43	1406128,99
	414	362749,13	1406134,21
	229	362740,56	1406135,03
	228	362736,45	1406138,39
10	26:29:120507:ЗУ1		
	415	355837,47	1401605,82
	416	355924,74	1401604,39
	417	355926,33	1401665,50
	418	355838,66	1401668,42
	419	355837,90	1401633,07
	420	355837,48	1401610,55
	415	355837,47	1401605,82
11	26:29:000000:ЗУ4		
	419	355837,90	1401633,07
	421	355828,92	1401629,00
	422	355816,12	1401621,54
	423	355794,90	1401615,38
	424	355781,79	1401606,76
	425	355774,97	1401605,70
	426	355763,74	1401605,10
	427	355686,94	1401639,31
	428	355618,47	1401648,41
	429	355604,42	1401598,75
	430	355590,58	1401458,75
	431	355584,41	1401368,07
	432	355573,51	1401247,47
	433	355563,88	1401177,94
	434	355574,92	1401115,09

44

№ п/п	Номер образуемого участка. Номера характерных точек границы	Координаты, м	
		X	Y
	435	355577,38	1401129,56
	436	355593,39	1401245,20
	437	355604,35	1401366,49
	438	355610,52	1401457,08
	439	355624,15	1401595,01
	440	355634,86	1401632,35
	441	355683,08	1401626,53
	442	355765,98	1401588,73
	443	355773,15	1401595,96
	444	355786,24	1401592,23
	445	355823,30	1401602,79
	446	355831,94	1401607,00
	420	355837,48	1401610,55
	419	355837,90	1401633,07
12.1	26:29:000000:ЗУ5(1)		
	447	354872,24	1400814,71
	448	354867,29	1400815,69
	449	354866,60	1400795,44
	450	354871,55	1400794,45
	447	354872,24	1400814,71
12.1	26:29:000000:ЗУ5(2)		
	451	354230,68	1400859,54
	452	353968,04	1400913,82
	453	353926,18	1400918,10
	454	353929,45	1400927,24
	455	353916,23	1400933,10
	456	353898,72	1400937,26
	457	353893,28	1400946,37
	458	353889,83	1400932,64
	459	353888,50	1400925,24
	460	353894,23	1400915,74
	461	353909,67	1400911,31
	462	353922,72	1400905,24
	463	353964,38	1400898,89
	464	353968,55	1400909,18
	465	354166,75	1400868,10
	466	354195,73	1400863,69
	451	354230,68	1400859,54
12.1	26:29:000000:ЗУ5(3)		
	467	352732,23	1406967,37
	468	352795,68	1406970,00
	469	352808,82	1406967,96
	470	352881,47	1406969,76
	471	353048,23	1406972,45

(Продолжение на 39-й стр.)

45

№ п/п	Номер образуемого участка. Номера характерных точек границы	Координаты, м	
		X	Y
	472	353062,79	1406985,08
	473	353025,99	1406984,57
	474	352946,01	1406983,45
	475	352859,13	1406982,23
	476	352847,06	1406981,21
	477	352809,76	1406980,55
	478	352799,77	1406980,26
	479	352799,70	1406981,39
	480	352746,02	1406980,65
	481	352739,82	1406980,56
	482	352741,73	1406988,36
	483	352733,25	1406988,09
	467	352732,23	1406967,37
12.1	26:29:000000:ЗУ5(4)		
	484	353479,11	1407277,36
	485	353484,13	1407279,58
	486	353499,73	1407286,78
	487	353517,33	1407290,87
	488	353550,67	1407294,55
	489	353642,33	1407288,35
	490	353642,52	1407297,23
	491	353510,62	1407301,91
	492	353490,69	1407290,08
	484	353479,11	1407277,36
12.1	26:29:000000:ЗУ5(5)		
	493	353486,42	1407933,78
	494	353518,93	1408352,94
	495	353517,97	1408363,08
	496	353513,25	1408376,87
	497	353507,17	1408385,18
	498	353495,20	1408384,30
	499	353468,76	1408745,08
	500	353474,66	1408745,52
	501	353473,24	1408777,05
	502	353461,66	1408776,56
	503	353462,03	1408767,67
	504	353463,39	1408749,73
	505	353463,77	1408744,74
	506	353469,54	1408632,74
	507	353479,33	1408515,26
	508	353485,25	1408428,05
	509	353490,22	1408383,89
	510	353493,40	1408372,43
	511	353500,46	1408372,04

46

№ п/п	Номер образуемого участка. Номера характерных точек границы	Координаты, м	
		X	Y
	512	353499,80	1408360,05
	513	353467,54	1407946,44
	514	353482,21	1407934,45
	493	353486,42	1407933,78
12.1	26:29:000000:ЗУ5(6)		
	515	353440,80	1409618,86
	516	353436,59	1409626,29
	517	353419,56	1409625,09
	518	353419,90	1409617,50
	515	353440,80	1409618,86
12.1	26:29:000000:ЗУ5(7)		
	519	353458,69	1410089,00
	520	353464,53	1410106,37
	521	353442,52	1410106,54
	522	353437,38	1410087,98
	519	353458,69	1410089,00
12.1	26:29:000000:ЗУ5(8)		
	523	353489,42	1410349,41
	524	353499,99	1410380,05
	525	353529,41	1410394,39
	526	353493,07	1410385,08
	523	353489,42	1410349,41
12.1	26:29:000000:ЗУ5(9)		
	527	353594,60	1410430,67
	528	353606,38	1410447,55
	529	353632,48	1410573,67
	530	353638,37	1410595,97
	531	353725,17	1411096,33
	532	353717,95	1411093,30
	533	353624,51	1410579,39
	534	353616,83	1410581,02
	535	353615,32	1410572,88
	536	353623,49	1410571,46
	527	353594,60	1410430,67
12.1	26:29:000000:ЗУ5(10)		
	537	354689,31	1407257,29
	538	354689,32	1407246,86
	539	354727,20	1407245,13
	540	354696,91	1407257,85
	541	354697,11	1407266,52
	542	354689,57	1407266,87
	537	354689,31	1407257,29
12.1	26:29:000000:ЗУ5(11)		
	543	355111,60	1407083,73

47

№ п/п	Номер образуемого участка. Номера характерных точек границы	Координаты, м	
		X	Y
	544	355182,42	1407052,02
	545	355198,15	1407046,36
	546	355215,03	1407042,55
	547	355294,56	1407012,40
	548	355334,89	1407006,70
	549	355346,28	1407004,25
	550	355283,17	1407025,63
	543	355111,60	1407083,73
12.1	26:29:000000:ЗУ5(12)		
	551	358213,55	1406978,41
	552	358294,77	1406847,22
	553	358526,50	1406522,56
	554	358554,38	1406471,79
	555	358644,71	1406213,95
	556	358679,49	1406063,74
	557	358688,45	1406010,22
	558	358691,83	1406011,72
	559	358695,70	1406028,24
	560	358688,97	1406054,36
	561	358684,40	1406075,35
	562	358683,74	1406078,38
	563	358670,17	1406130,96
	564	358668,71	1406137,68
	565	358652,86	1406212,17
	566	358641,93	1406236,72
	567	358641,26	1406239,22
	568	358641,04	1406240,00
	569	358639,61	1406245,02
	570	358631,18	1406271,14
	571	358620,63	1406309,21
	572	358553,92	1406491,95
	573	358516,07	1406554,81
	574	358255,46	1406921,65
	575	358231,88	1406967,17
	576	358225,95	1406973,23
	551	358213,55	1406978,41
13.1	26:29:000000:ЗУ6(1)		
	577	353635,67	1400904,54
	578	353604,55	1400901,70
	579	353596,89	1400871,19
	580	353604,92	1400872,98
	581	353613,62	1400851,47
	582	353616,84	1400867,93
	583	353620,55	1400883,08

48

№ п/п	Номер образуемого участка. Номера характерных точек границы	Координаты, м	
		X	Y
	584	353635,52	1400884,44
	577	353635,67	1400904,54
13.2	26:29:000000:ЗУ6(2)		
	585	353489,38	1400974,58
	586	353533,98	1400888,48
	587	353549,71	1400876,60
	588	353558,82	1400868,15
	589	353562,26	1400863,46
	590	353585,78	1400868,71
	591	353537,75	1400909,01
	592	353529,45	1400903,83
	593	353517,60	1400925,83
	594	353493,65	1400972,90
	595	353484,53	1400989,84
	596	353480,98	1400995,05
	597	353478,69	1400998,60
	598	353472,02	1401008,06
	599	353471,20	1401009,39
	600	353468,54	1401013,48
	601	353452,82	1401037,78
	602	353448,40	1401044,42
	603	353445,91	1401047,64
	604	353444,34	1401049,81
	605	353437,96	1401059,15
	606	353364,55	1401159,37
	607	353343,49	1401187,63
	608	353335,23	1401199,53
	609	353272,60	1401282,75
	610	353228,89	1401341,12
	611	353201,87	1401376,73
	612	353227,05	1401337,88
	613	353402,87	1401100,68
	614	353489,37	1400977,28
	585	353489,38	1400974,58
13.3	26:29:000000:ЗУ6(3)		
	615	353034,04	1401684,56
	616	353032,93	1401682,67
	617	353037,71	1401671,18
	618	353041,40	1401661,81
	619	353053,30	1401630,55
	620	353057,26	1401632,13
	621	353066,61	1401610,13
	622	353062,17	1401607,72
	623	353087,55	1401544,01

49

№ п/п	Номер образуемого участка. Номера характерных точек границы	Координаты, м	
		X	Y
	624	353090,62	1401535,33
	625	353100,73	1401508,12
	626	353125,46	1401458,09
	627	353155,45	1401407,95
	628	353186,87	1401363,40
	629	353217,14	1401322,40
	630	353222,57	1401326,33
	631	353237,59	1401305,67
	632	353232,82	1401301,29
	633	353320,63	1401185,74
	634	353374,08	1401113,74
	635	353440,45	1401023,33
	636	353455,88	1401000,36
	637	353457,41	1400996,80
	638	353457,32	1400983,65
	639	353475,73	1400957,25
	640	353505,08	1400910,32
	641	353524,68	1400895,51
	642	353484,73	1400972,85
	643	353484,67	1400976,09
	644	353399,03	1401096,97
	645	353222,48	1401333,53
	646	353114,58	1401499,22
	647	353096,72	1401548,24
	648	353044,53	1401679,56
	649	353041,22	1401687,54
	615	353034,04	1401684,56
13.4	26:29:000000:ЗУ6(4)		
	650	352999,45	1401847,66
	651	352999,58	1401835,31
	652	353005,06	1401796,94
	653	353000,95	1401782,53
	654	353020,11	1401713,51
	655	353029,83	1401690,13
	656	353032,60	1401696,96
	657	353029,62	1401725,32
	658	353028,63	1401737,77
	650	352999,45	1401847,66
13.5	26:29:000000:ЗУ6(5)		
	659	352723,66	1401953,84
	660	352763,61	1401961,65
	661	352802,20	1401970,22
	662	352857,93	1401983,99
	663	352881,42	1401987,77

50

№ п/п	Номер образуемого участка. Номера характерных точек границы	Координаты, м	
		X	Y
	664	352930,11	1401997,71
	665	352984,23	1402006,38
	666	353008,72	1402007,88
	667	353010,84	1402002,19
	668	353014,20	1401988,39
	669	353016,33	1402018,20
	670	353022,95	1402019,99
	671	353017,35	1401946,96
	672	353005,67	1401878,15
	673	353006,18	1401846,84
	674	353034,41	1401737,36
	675	353035,71	1401725,57
	676	353040,35	1401705,26
	677	353051,02	1401679,61
	678	353101,87	1401552,86
	679	353120,19	1401502,73
	680	353137,03	1401476,76
	681	353130,95	1401491,20
	682	353128,53	1401490,75
	683	353126,05	1401495,78
	684	353128,18	1401497,02
	685	353121,36	1401507,41
	686	353109,42	1401542,14
	687	353106,27	1401551,06
	688	353087,09	1401598,86
	689	353074,50	1401631,14
	690	353042,55	1401705,95
	691	353035,96	1401743,27
	692	353020,55	1401808,23
	693	353011,06	1401862,26
	694	353013,30	1401894,14
	695	353018,00	1401936,86
	696	353020,80	1401965,95
	697	353024,15	1402008,11
	698	353027,06	1402009,32
	699	353022,43	1402031,27
	700	353005,44	1402026,97
	701	352983,80	1402022,46
	702	352973,83	1402020,92
	703	352969,46	1402020,24
	704	352920,56	1402009,37
	705	352871,70	1401998,52
	706	352807,04	1401982,11
	707	352722,36	1401963,87

(Продолжение на 40-й стр.)

51

№ п/п	Номер образуемого участка. Номера характерных точек границы	Координаты, м	
		X	Y
	659	352723,66	1401953,84
13.6	26:29:000000:ЗУ6(6)		
	708	352720,72	1401963,61
	709	352701,93	1401960,12
	710	352635,42	1401948,93
	711	352497,63	1401926,49
	712	352453,85	1401918,26
	713	352450,59	1401918,62
	714	352439,97	1401936,09
	715	352442,56	1402004,03
	716	352444,51	1402047,08
	717	352448,64	1402101,01
	718	352447,59	1402114,59
	719	352447,43	1402138,76
	720	352446,95	1402165,17
	721	352445,07	1402212,64
	722	352447,18	1402214,56
	723	352455,43	1402219,34
	724	352456,25	1402222,61
	725	352444,33	1402218,58
	726	352444,50	1402224,97
	727	352457,78	1402228,82
	728	352456,26	1402229,22
	729	352456,88	1402234,25
	730	352459,12	1402233,85
	731	352460,06	1402237,33
	732	352442,61	1402342,39
	733	352429,20	1402405,02
	734	352423,27	1402428,22
	735	352422,38	1402428,08
	736	352420,43	1402427,69
	737	352419,35	1402431,97
	738	352412,71	1402430,80
	739	352420,90	1402396,60
	740	352450,04	1402244,64
	741	352436,49	1402241,44
	742	352417,56	1402391,23
	743	352402,19	1402440,75
	744	352379,28	1402512,77
	745	352346,09	1402611,13
	746	352354,20	1402614,75
	747	352370,33	1402568,08
	748	352405,45	1402466,13
	749	352407,84	1402451,12

52

№ п/п	Номер образуемого участка. Номера характерных точек границы	Координаты, м	
		X	Y
	750	352411,08	1402437,60
	751	352420,44	1402439,17
	752	352417,21	1402451,80
	753	352416,11	1402466,13
	754	352359,89	1402630,46
	755	352349,02	1402627,86
	756	352341,18	1402659,04
	757	352312,52	1402743,99
	758	352316,26	1402757,52
	759	352271,27	1402888,95
	760	352240,50	1402980,94
	761	352221,67	1403035,34
	762	352201,36	1403094,27
	763	352178,35	1403159,87
	764	352169,96	1403174,44
	765	352162,98	1403184,17
	766	352152,93	1403225,81
	767	352145,18	1403273,00
	768	352140,70	1403306,04
	769	352135,00	1403337,74
	770	352128,50	1403387,22
	771	352128,24	1403391,28
	772	352116,43	1403466,23
	773	352119,18	1403518,35
	774	352121,87	1403583,78
	775	352128,35	1403661,78
	776	352138,70	1403759,83
	777	352142,69	1403783,40
	778	352147,54	1403808,96
	779	352166,26	1403852,30
	780	352186,38	1403892,66
	781	352212,15	1403933,39
	782	352233,27	1403965,02
	783	352253,45	1404001,91
	784	352308,42	1404095,91
	785	352312,49	1404102,05
	786	352330,33	1404131,73
	787	352359,51	1404180,29
	788	352373,97	1404204,92
	789	352378,80	1404219,74
	790	352373,27	1404263,58
	791	352357,40	1404375,00
	792	352353,67	1404409,83
	793	352350,62	1404482,80

53

№ п/п	Номер образуемого участка. Номера характерных точек границы	Координаты, м	
		X	Y
	794	352350,93	1404590,29
	795	352352,50	1404638,01
	796	352354,51	1404676,88
	797	352355,07	1404687,78
	798	352358,61	1404744,46
	799	352360,42	1404781,40
	800	352359,41	1404807,39
	801	352358,18	1404815,49
	802	352339,32	1404875,62
	803	352335,24	1404888,34
	804	352328,96	1404926,49
	805	352328,24	1404940,32
	806	352330,35	1404980,18
	807	352337,22	1405081,41
	808	352335,41	1405079,56
	809	352336,51	1405096,06
	810	352337,79	1405094,10
	811	352339,42	1405115,29
	812	352340,87	1405131,42
	813	352342,48	1405154,09
	814	352344,63	1405171,21
	815	352343,81	1405179,10
	816	352346,40	1405209,24
	817	352350,84	1405263,30
	818	352352,82	1405308,52
	819	352354,40	1405357,95
	820	352355,02	1405390,22
	821	352351,42	1405432,56
	822	352348,46	1405462,69
	823	352345,09	1405497,83
	824	352339,82	1405555,53
	825	352333,55	1405629,70
	826	352334,21	1405659,57
	827	352338,18	1405723,13
	828	352339,53	1405746,60
	829	352340,96	1405771,84
	830	352342,31	1405791,04
	831	352341,31	1405840,28
	832	352338,48	1405922,37
	833	352340,26	1405949,59
	834	352344,69	1406024,89
	835	352347,04	1406059,57
	836	352362,47	1406132,26
	837	352383,85	1406215,44

54

№ п/п	Номер образуемого участка. Номера характерных точек границы	Координаты, м	
		X	Y
	838	352395,36	1406265,12
	839	352399,06	1406336,92
	840	352405,01	1406401,27
	841	352411,61	1406437,54
	842	352418,03	1406465,71
	843	352426,33	1406508,60
	844	352443,93	1406588,78
	845	352462,54	1406651,35
	846	352476,48	1406711,20
	847	352514,25	1406899,41
	848	352506,61	1406927,66
	849	352485,75	1406928,06
	850	352492,11	1406903,18
	851	352501,76	1406898,16
	852	352501,54	1406888,86
	853	352494,49	1406853,90
	854	352470,80	1406732,58
	855	352461,59	1406687,39
	856	352452,73	1406654,29
	857	352434,32	1406591,99
	858	352430,42	1406571,60
	859	352425,02	1406547,15
	860	352423,17	1406536,18
	861	352413,87	1406486,24
	862	352407,87	1406458,42
	863	352401,39	1406435,54
	864	352397,06	1406423,66
	865	352387,76	1406340,21
	866	352385,34	1406311,91
	867	352382,83	1406256,31
	868	352357,38	1406156,44
	869	352335,72	1406058,35
	870	352331,36	1406003,47
	871	352326,68	1405928,05
	872	352330,89	1405847,31
	873	352334,30	1405783,33
	874	352326,15	1405705,86
	875	352323,32	1405656,39
	876	352320,12	1405627,02
	877	352336,99	1405478,92
	878	352341,27	1405441,23
	879	352342,23	1405424,42
	880	352344,03	1405400,20
	881	352344,74	1405368,12

55

№ п/п	Номер образуемого участка. Номера характерных точек границы	Координаты, м	
		X	Y
	882	352343,31	1405331,39
	883	352342,20	1405261,58
	884	352341,73	1405252,50
	885	352337,24	1405203,78
	886	352330,30	1405170,08
	887	352324,06	1405124,02
	888	352326,75	1405111,35
	889	352325,31	1405102,40
	890	352312,99	1404990,92
	891	352311,59	1404937,84
	892	352324,58	1404863,53
	893	352338,50	1404818,20
	894	352347,43	1404818,05
	895	352350,22	1404773,72
	896	352348,83	1404724,96
	897	352344,32	1404713,65
	898	352343,14	1404681,76
	899	352340,96	1404638,31
	900	352337,96	1404567,65
	901	352340,07	1404566,26
	902	352339,00	1404555,73
	903	352338,68	1404493,36
	904	352342,27	1404438,09
	905	352345,50	1404404,57
	906	352365,35	1404254,40
	907	352367,46	1404233,59
	908	352367,49	1404223,39
	909	352365,55	1404216,17
	910	352363,51	1404210,99
	911	352360,17	1404206,70
	912	352349,26	1404198,26
	913	352357,57	1404195,01
	914	352352,11	1404185,90
	915	352344,06	1404194,24
	916	352341,07	1404187,46
	917	352329,46	1404161,13
	918	352293,62	1404103,95
	919	352260,96	1404059,69
	920	352240,08	1404025,43
	921	352228,29	1404002,67
	922	352212,95	1403968,24
	923	352201,89	1403933,42
	924	352199,33	1403937,69
	925	352183,42	1403932,94

56

№ п/п	Номер образуемого участка. Номера характерных точек границы	Координаты, м	
		X	Y
	926	352143,92	1403858,95
	927	352122,33	1403817,64
	928	352115,52	1403782,30
	929	352103,37	1403590,16
	930	352099,39	1403544,70
	931	352095,43	1403544,37
	932	352096,70	1403511,92
	933	352107,70	1403511,48
	934	352107,03	1403486,66
	935	352097,68	1403486,86
	936	352099,26	1403446,62
	937	352108,24	1403406,16
	938	352114,51	1403395,59
	939	352118,43	1403348,21
	940	352124,56	1403301,75
	941	352134,53	1403231,45
	942	352143,89	1403187,19
	943	352159,32	1403138,15
	944	352177,56	1403082,13
	945	352228,66	1402932,26
	946	352272,65	1402799,77
	947	352275,86	1402790,03
	948	352311,57	1402681,73
	949	352336,45	1402600,74
	950	352342,12	1402582,51
	951	352342,99	1402581,08
	952	352350,82	1402568,25
	953	352351,25	1402566,87
	954	352365,48	1402521,90
	955	352395,58	1402429,09
	956	352398,70	1402419,47
	957	352410,01	1402384,61
	958	352422,50	1402287,44
	959	352425,01	1402262,29
	960	352427,71	1402236,60
	961	352429,44	1402216,82
	962	352430,30	1402207,02
	963	352434,04	1402164,54
	964	352435,30	1402115,17
	965	352428,36	1401991,90
	966	352426,58	1401926,96
	967	352421,10	1401926,75
	968	352420,72	1401917,25
	969	352433,55	1401904,80

(Продолжение на 41-й стр.)

57

№ п/п	Номер образуемого участка. Номера характерных точек границы	Координаты, м	
		X	Y
	970	352436,22	1401902,22
	971	352442,13	1401903,09
	972	352446,02	1401903,67
	973	352455,72	1401905,53
	974	352493,06	1401912,58
	975	352568,23	1401925,91
	976	352620,69	1401935,69
	977	352645,27	1401940,67
	978	352646,31	1401940,89
	979	352651,95	1401941,75
	980	352683,20	1401946,53
	981	352721,77	1401953,56
	708	352720,72	1401963,61
	982	352454,56	1402233,13
	983	352452,69	1402239,88
	984	352446,92	1402238,29
	985	352448,78	1402231,51
	982	352454,56	1402233,13
13.7	26:29:000000:ЗУ6(7)		
	986	352585,25	1406987,50
	987	352585,99	1406989,91
	988	352581,62	1406989,90
	989	352573,06	1406996,04
	990	352560,68	1407007,28
	991	352547,43	1407006,72
	992	352539,46	1407008,19
	993	352529,41	1407020,82
	994	352522,23	1407039,52
	995	352510,44	1407072,49
	996	352507,35	1407101,85
	997	352508,46	1407154,95
	998	352510,46	1407231,06
	999	352511,76	1407322,60
	1000	352516,09	1407380,47
	1001	352521,12	1407436,73
	1002	352523,94	1407468,77
	1003	352532,09	1407511,10
	1004	352543,11	1407568,41
	1005	352548,53	1407592,88
	1006	352556,17	1407631,97
	1007	352564,70	1407664,88
	1008	352573,33	1407696,49
	1009	352577,36	1407720,22

58

№ п/п	Номер образуемого участка. Номера характерных точек границы	Координаты, м	
		X	Y
	1010	352581,43	1407786,86
	1011	352584,04	1407838,34
	1012	352583,94	1407863,11
	1013	352583,35	1407910,71
	1014	352583,38	1407932,40
	1015	352590,24	1407975,36
	1016	352591,02	1407985,19
	1017	352592,05	1407989,80
	1018	352593,13	1408005,27
	1019	352594,02	1408019,34
	1020	352594,34	1408025,59
	1021	352593,34	1408038,73
	1022	352589,81	1408052,50
	1023	352581,33	1408068,26
	1024	352554,03	1408101,73
	1025	352552,78	1408103,31
	1026	352546,30	1408111,49
	1027	352531,63	1408130,00
	1028	352525,72	1408138,15
	1029	352506,22	1408166,55
	1030	352489,66	1408201,84
	1031	352485,73	1408222,39
	1032	352485,47	1408375,60
	1033	352486,34	1408436,59
	1034	352488,17	1408489,20
	1035	352491,32	1408519,85
	1036	352495,78	1408575,95
	1037	352499,35	1408629,68
	1038	352504,91	1408697,74
	1039	352512,53	1408701,43
	1040	352522,70	1408703,23
	1041	352555,49	1408702,99
	1042	352571,68	1408702,59
	1043	352636,66	1408698,33
	1044	352654,63	1408696,18
	1045	352713,35	1408687,81
	1046	352751,98	1408683,79
	1047	352758,72	1408684,30
	1048	352757,13	1408694,75
	1049	352750,30	1408700,21
	1050	352748,21	1408703,73
	1051	352715,92	1408707,65
	1052	352686,11	1408709,80
	1053	352657,59	1408711,47

59

№ п/п	Номер образуемого участка. Номера характерных точек границы	Координаты, м	
		X	Y
	1054	352606,78	1408713,20
	1055	352585,73	1408714,16
	1056	352514,37	1408717,15
	1057	352511,48	1408717,27
	1058	352508,10	1408716,65
	1059	352503,26	1408715,76
	1060	352503,05	1408710,13
	1061	352497,13	1408705,00
	1062	352497,45	1408714,70
	1063	352495,99	1408714,44
	1064	352492,46	1408711,02
	1065	352491,99	1408693,32
	1066	352489,73	1408647,51
	1067	352488,27	1408611,09
	1068	352484,97	1408563,79
	1069	352481,52	1408522,48
	1070	352480,76	1408499,60
	1071	352476,35	1408464,92
	1072	352476,39	1408451,48
	1073	352476,21	1408384,79
	1074	352475,70	1408292,58
	1075	352474,22	1408291,62
	1076	352473,60	1408207,12
	1077	352475,04	1408188,27
	1078	352485,84	1408163,29
	1079	352494,17	1408163,70
	1080	352498,23	1408156,63
	1081	352488,67	1408156,77
	1082	352491,92	1408152,25
	1083	352500,13	1408140,84
	1084	352509,20	1408139,77
	1085	352513,22	1408127,45
	1086	352529,05	1408101,41
	1087	352533,66	1408096,32
	1088	352536,67	1408099,38
	1089	352543,90	1408091,68
	1090	352544,24	1408093,59
	1091	352544,21	1408097,33
	1092	352549,30	1408092,06
	1093	352553,76	1408087,12
	1094	352557,38	1408082,98
	1095	352554,11	1408082,11
	1096	352551,33	1408080,09
	1097	352548,59	1408076,54

60

№ п/п	Номер образуемого участка. Номера характерных точек границы	Координаты, м	
		X	Y
	1098	352551,18	1408073,39
	1099	352564,65	1408057,05
	1100	352574,60	1408049,51
	1101	352580,65	1408040,04
	1102	352580,01	1408015,13
	1103	352577,90	1407981,32
	1104	352573,55	1407905,62
	1105	352574,30	1407887,64
	1106	352576,76	1407841,20
	1107	352576,81	1407813,72
	1108	352575,70	1407812,65
	1109	352573,76	1407765,03
	1110	352569,13	1407716,13
	1111	352567,41	1407707,41
	1112	352556,75	1407672,57
	1113	352546,94	1407632,99
	1114	352535,36	1407580,58
	1115	352525,29	1407521,20
	1116	352521,30	1407500,59
	1117	352516,44	1407460,17
	1118	352506,38	1407357,37
	1119	352505,01	1407338,36
	1120	352504,92	1407332,75
	1121	352503,82	1407332,76
	1122	352503,46	1407318,83
	1123	352502,35	1407301,44
	1124	352501,48	1407290,30
	1125	352501,63	1407286,46
	1126	352499,42	1407285,97
	1127	352498,42	1407245,93
	1128	352498,24	1407231,24
	1129	352498,05	1407199,56
	1130	352497,41	1407170,48
	1131	352494,75	1407135,18
	1132	352494,36	1407129,69
	1133	352494,07	1407122,77
	1134	352493,89	1407117,94
	1135	352492,95	1407094,99
	1136	352493,49	1407077,40
	1137	352500,50	1407072,62
	1138	352508,06	1407048,57
	1139	352514,19	1407032,08
	1140	352514,78	1407027,98
	1141	352518,81	1407008,24

61

№ п/п	Номер образуемого участка. Номера характерных точек границы	Координаты, м	
		X	Y
	1142	352509,20	1406997,63
	1143	352526,98	1406997,29
	1144	352527,49	1406983,28
	1145	352552,37	1406988,66
	1146	352560,41	1406980,36
	1147	352575,63	1406970,90
	1148	352582,35	1406970,86
	986	352585,25	1406987,50
13.8	26:29:000000:ЗУ6(8)		
	1149	352772,84	1408685,38
	1150	352810,77	1408694,59
	1151	352823,04	1408700,55
	1152	352849,26	1408719,43
	1153	352880,85	1408749,30
	1154	352885,12	1408753,34
	1155	352897,20	1408765,18
	1156	352887,47	1408775,43
	1157	352875,50	1408764,26
	1158	352854,47	1408745,50
	1159	352840,74	1408734,35
	1160	352824,07	1408722,00
	1161	352807,50	1408713,68
	1162	352767,03	1408704,01
	1163	352752,57	1408703,43
	1164	352760,32	1408696,58
	1165	352762,29	1408684,66
	1149	352772,84	1408685,38
14.1	26:29:000000:ЗУ7(1)		
	532	353717,95	1411093,30
	1166	353725,19	1411096,45
	1167	353726,97	1411106,70
	1168	353732,88	1411105,67
	1169	353734,74	1411117,77
	1170	353722,55	1411119,60
	532	353717,95	1411093,30
14.2	26:29:000000:ЗУ7(2)		
	1171	353770,75	1411295,12
	1172	353812,65	1411530,16
	1173	353815,82	1411540,23
	1174	353821,36	1411549,82
	1175	353825,54	1411574,68
	1176	353832,45	1411602,33
	1177	353836,74	1411629,67
	1178	353841,78	1411653,96

62

№ п/п	Номер образуемого участка. Номера характерных точек границы	Координаты, м	
		X	Y
	1179	353848,02	1411666,98
	1180	353830,50	1411665,76
	1181	353826,09	1411666,37
	1182	353824,20	1411662,47
	1183	353829,03	1411657,32
	1184	353824,50	1411631,56
	1185	353820,51	1411609,91
	1186	353813,81	1411578,09
	1187	353809,52	1411554,08
	1188	353799,71	1411537,88
	1189	353785,53	1411461,04
	1190	353781,07	1411436,43
	1191	353776,62	1411411,80
	1192	353766,68	1411339,70
	1193	353762,41	1411314,83
	1194	353750,67	1411235,15
	1195	353753,26	1411234,69
	1196	353738,26	1411139,99
	1197	353762,67	1411233,92
	1171	353770,75	1411295,12
15.1	26:29:130211:ЗУ1(1)		
	1198	358169,86	1407010,09
	1199	358214,19	1406986,01
	1200	358222,63	1406977,73
	1201	358211,69	1406992,12
	1202	358168,44	1407010,90
	1198	358169,86	1407010,09
15.2	26:29:130211:ЗУ1(2)		
	1203	358160,48	1406992,69
	1204	358194,71	1406977,71
	551	358213,55	1406978,41
	1205	358210,94	1406980,95
	1206	358166,90	1407004,88
	1207	358166,03	1407005,37
	1203	358160,48	1406992,69
16	26:33:090207:326/чзу1		
	1208	365745,04	1401619,23
	1209	365741,10	1401632,42
	2	365730,16	1401629,65
	1210	365733,55	1401615,87
	1208	365745,04	1401619,23
17.1	26:33:090207:547/чзу1(1)		
	8	365725,40	1401614,02
	7	365627,42	1401600,37

(Продолжение на 42-й стр.)

63

№ п/п	Номер образуемого участка. Номера характерных точек границы	Координаты, м	
		X	Y
	1211	365587,27	1401575,50
	1212	365448,28	1401554,40
	1213	365403,60	1401550,54
	1214	365312,81	1401553,50
	1215	365230,65	1401557,44
	1216	365154,63	1401555,17
	1217	365119,25	1401552,17
	9	365134,84	1401375,76
	10	365137,35	1401373,11
	11	365135,20	1401371,43
	12	365141,07	1401357,32
	13	365147,65	1401344,25
	14	365156,64	1401338,24
	1218	365156,04	1401363,12
	1219	365140,95	1401533,88
	1220	365155,81	1401535,20
	1221	365230,47	1401537,43
	1222	365312,00	1401533,51
	1223	365404,14	1401530,51
	1224	365450,64	1401534,53
	1225	365594,32	1401556,34
	1226	365657,86	1401595,71
	8	365725,40	1401614,02
17.2	26:33:090207:547/чзу1(2)		
	28	365113,90	1401304,24
	27	365114,10	1401294,90
	26	365114,84	1401283,67
	1227	365163,40	1401297,84
	1228	365157,10	1401319,71
	15	365156,77	1401329,59
	16	365154,46	1401329,46
	17	365143,70	1401336,41
	18	365140,28	1401341,93
	19	365136,45	1401341,74
	1229	365137,17	1401316,65
	1230	365138,66	1401311,46
	28	365113,90	1401304,24
18	26:29:120203:212/чзу1		
	1231	364946,80	1401228,75
	1232	364947,51	1401211,49
	1233	364957,75	1401210,05
	1234	364966,55	1401215,61
	1235	364997,61	1401239,58
	232	365010,48	1401252,97

64

№ п/п	Номер образуемого участка. Номера характерных точек границы	Координаты, м	
		X	Y
	231	365000,43	1401271,16
	1236	364984,34	1401254,66
	1237	364955,07	1401232,01
	1231	364946,80	1401228,75
19.1	26:29:120203:24/чзу1(1)		
	1233	364957,75	1401210,05
	1232	364947,51	1401211,49
	1238	364942,26	1401200,27
	1233	364957,75	1401210,05
19.2	26:29:120203:24/чзу1(2)		
	1239	364931,53	1401177,35
	1240	364905,02	1401120,71
	1241	364883,46	1400927,36
	1242	364892,44	1400877,99
	1243	364891,03	1400838,31
	1244	364900,08	1400890,16
	1245	364927,56	1401140,63
	1239	364931,53	1401177,35
20	26:29:120203:466/чзу1		
	1246	364920,70	1401207,63
	1247	364945,66	1401207,63
	1232	364947,51	1401211,49
	1231	364946,80	1401228,75
	1246	364920,70	1401207,63
21	26:29:120203:467/чзу1		
	1246	364920,70	1401207,63
	1248	364912,16	1401183,14
	1239	364931,53	1401177,35
	1238	364942,26	1401200,27
	1247	364945,66	1401207,63
	1246	364920,70	1401207,63
22.1	26:29:120203:209/чзу1(1)		
	1248	364912,16	1401183,14
	1249	364907,78	1401143,78
	1240	364905,02	1401120,71
	1239	364931,53	1401177,35
	1248	364912,16	1401183,14
22.2	26:29:120203:209/чзу1(2)		
	1241	364883,46	1400927,36
	1250	364877,61	1400870,09
	1251	364878,51	1400852,47
	274	364869,23	1400755,36
	273	364883,88	1400760,48
	1243	364891,03	1400838,31

65

№ п/п	Номер образуемого участка. Номера характерных точек границы	Координаты, м	
		X	Y
	1242	364892,44	1400877,99
	1241	364883,46	1400927,36
23	26:29:120203:173/чзу1		
	270	364860,82	1400745,37
	269	364861,44	1400740,16
	272	364882,66	1400747,25
	271	364871,80	1400747,63
	270	364860,82	1400745,37
24	26:29:120203:185/чзу1		
	266	364788,04	1400729,42
	1252	364796,90	1400724,23
	268	364844,65	1400736,01
	267	364843,71	1400741,91
	266	364788,04	1400729,42
25	26:29:120203:425/чзу1		
	260	364667,62	1400719,23
	261	364668,73	1400711,85
	1253	364669,01	1400710,02
	315	364662,82	1400710,82
	316	364661,69	1400718,34
	317	364648,39	1400830,14
	251	364595,00	1401279,24
	252	364576,82	1401426,60
	253	364582,07	1401433,52
	254	364600,89	1401280,40
	259	364654,28	1400831,27
	260	364667,62	1400719,23
26	26:29:000000:12151/чзу1		
	350	364584,58	1401446,96
	351	364582,37	1401444,40
	352	364577,59	1401438,35
	353	364568,12	1401425,28
	241	364569,00	1401415,63
	240	364574,58	1401423,06
	239	364577,78	1401428,97
	238	364582,10	1401434,13
	237	364585,64	1401438,48
	350	364584,58	1401446,96
27.1	26:33:000000:18536/чзу1(1)		
	37	364156,20	1402732,26
	1254	364166,21	1402715,23
	1255	364173,12	1402698,57
	1256	364196,00	1402661,84
	1257	364263,63	1402361,48

66

№ п/п	Номер образуемого участка. Номера характерных точек границы	Координаты, м	
		X	Y
	1258	364321,45	1402242,39
	380	364320,02	1402233,79
	32	364332,15	1402207,15
	31	364328,74	1402225,26
	30	364331,83	1402243,89
	29	364273,13	1402364,80
	1259	364264,22	1402404,33
	1260	364260,78	1402411,10
	39	364205,32	1402665,98
	38	364164,14	1402732,60
	37	364156,20	1402732,26
27.2	26:33:000000:18536/чзу1(2)		
	118	364212,83	1403864,23
	109	364211,74	1403854,24
	114	364216,23	1403854,77
	113	364220,17	1403854,02
	112	364216,95	1403763,25
	1261	364218,74	1403762,89
	1262	364219,17	1403760,87
	1263	364218,90	1403750,88
	1264	364217,90	1403750,40
	1265	364216,76	1403727,42
	1266	364218,28	1403727,89
	1267	364213,80	1403599,44
	108	364211,76	1403560,50
	107	364210,53	1403534,01
	1268	364209,44	1403512,53
	1269	364206,52	1403460,07
	1270	364203,18	1403391,64
	1271	364200,93	1403383,20
	1272	364195,12	1403371,85
	1273	364185,76	1403359,10
	1274	364156,01	1403349,41
	1275	364154,90	1403344,94
	1276	364132,27	1403340,54
	1277	364119,15	1403336,90
	1278	364054,13	1403318,65
	1279	364005,13	1403300,97
	1280	363977,76	1403288,21
	1281	363973,27	1403288,33
	1282	363971,11	1403282,38
	1283	363975,03	1403279,28
	1284	364014,39	1403163,16
	1285	364041,34	1403086,90

67

№ п/п	Номер образуемого участка. Номера характерных точек границы	Координаты, м	
		X	Y
	1286	364051,06	1403076,13
	1287	364060,35	1403049,87
	1288	364079,34	1402974,82
	1289	364098,54	1402908,29
	1290	364107,86	1402884,02
	1291	364111,98	1402868,90
	1292	364113,32	1402863,35
	1293	364134,78	1402787,74
	48	364135,49	1402775,71
	47	364139,47	1402777,14
	46	364137,54	1402782,80
	45	364111,11	1402883,16
	44	364083,90	1402976,05
	43	364075,77	1403007,68
	42	364064,86	1403056,79
	71	364055,80	1403080,73
	70	364049,23	1403084,57
	69	364030,29	1403136,29
	68	363979,69	1403280,78
	67	363986,74	1403288,33
	97	364089,76	1403323,53
	100	364098,53	1403326,52
	99	364126,98	1403336,29
	98	364144,78	1403341,50
	1294	364162,89	1403346,90
	1295	364174,48	1403349,95
	1296	364201,90	1403360,15
	1297	364211,70	1403369,83
	1298	364226,33	1403711,09
	1299	364231,72	1403855,28
	119	364234,50	1403871,89
	118	364212,83	1403864,23
27.3	26:33:000000:18536/чзу1(3)		
	196	363277,91	1405435,92
	199	363269,75	1405428,31
	202	363283,41	1405413,71
	197	363291,25	1405420,82
	196	363277,91	1405435,92
27.4	26:33:000000:18536/чзу1(4)		
	230	362740,68	1406159,04
	229	362740,56	1406135,03
	1300	362749,72	1406134,63
	1301	362755,64	1406149,19
	1302	362752,94	1406155,82

68

№ п/п	Номер образуемого участка. Номера характерных точек границы	Координаты, м	
		X	Y
	1303	362752,37	1406158,09
	1304	362750,33	1406158,21
	230	362740,68	1406159,04
28.1	26:33:000000:19510/чзу1(1)		
	100	364098,53	1403326,52
	97	364089,76	1403323,53
	96	364095,38	1403312,88
	101	364102,92	1403315,53
	100	364098,53	1403326,52
28.2	26:33:000000:19510/чзу1(2)		
	1297	364211,70	1403369,83
	1296	364201,90	1403360,15
	1295	364174,48	1403349,95
	1294	364162,89	1403346,90
	98	364144,78	1403341,50
	104	364145,03	1403340,59
	1305	364154,70	1403343,23
	1306	364169,80	1403347,28
	1307	364173,33	1403348,16
	1308	364180,71	1403350,85
	1309	364196,12	1403356,23
	1310	364203,30	1403358,40
	1311	364211,21	1403361,21
	1297	364211,70	1403369,83
29	26:33:000000:19286/чзу1		
	122	364247,58	1403895,30
	121	364235,28	1403887,40
	120	364234,66	1403874,45
	119	364234,50	1403871,89
	1312	364252,14	1403883,55
	122	364247,58	1403895,30
30	26:33:000000:18910/чзу1		
	129	364246,14	1403899,02
	128	364237,25	1403895,06
	127	364228,15	1403890,12
	117	364214,61	1403880,46
	116	364238,20	1403893,30
	115	364246,86	1403897,15
	129	364246,14	1403899,02
31	26:33:280110:71/чзу1		
	1313	364183,98	1404178,11
	1314	364183,87	1404174,05
	1315	364186,82	1404159,76
	1316	364196,19	1404127,46

(Продолжение на 43-й стр.)

69

№ п/п	Номер образуемого участка. Номера характерных точек границы	Координаты, м	
		X	Y
	1317	364197,75	1404090,22
	1318	364196,77	1404070,19
	1319	364212,71	1403965,34
	1320	364217,47	1403940,71
	1321	364224,86	1403941,37
	1322	364227,00	1403927,94
	1323	364220,05	1403925,79
	1324	364223,13	1403902,99
	126	364224,17	1403900,30
	125	364234,41	1403902,06
	124	364241,12	1403905,03
	123	364243,43	1403905,97
	1325	364242,51	1403908,32
	1326	364232,46	1403968,49
	1327	364216,84	1404071,21
	1328	364217,77	1404090,15
	1329	364216,07	1404130,71
	1330	364210,76	1404149,02
	1313	364183,98	1404178,11
32	26:33:280110:68/чзу1		
	156	364159,84	1404372,27
	155	364159,45	1404358,30
	154	364159,22	1404352,30
	153	364158,96	1404346,73
	1331	364165,23	1404339,75
	1332	364165,07	1404305,50
	1333	364173,21	1404231,16
	1334	364184,49	1404197,07
	1313	364183,98	1404178,11
	1330	364210,76	1404149,02
	1335	364206,25	1404164,58
	1336	364203,92	1404175,83
	1337	364204,57	1404200,03
	1338	364192,86	1404235,43
	1339	364185,07	1404306,55
	1340	364185,27	1404347,36
	1341	364169,90	1404364,50
	156	364159,84	1404372,27
33	26:33:000000:19164/чзу1		
	1342	363825,36	1405416,59
	1343	363821,09	1405415,32
	1344	363813,27	1405412,99
	1345	363813,28	1405404,23
	1346	363888,79	1405416,02

70

№ п/п	Номер образуемого участка. Номера характерных точек границы	Координаты, м	
		X	Y
	1347	363897,05	1405376,94
	1348	363914,81	1405287,81
	1349	363925,15	1405236,79
	1350	363925,67	1405227,79
	1351	363941,76	1405194,24
	130	363965,82	1405166,58
	184	363990,67	1405157,17
	183	364001,46	1405148,56
	182	364004,39	1405145,14
	181	364006,50	1405141,60
	180	364007,43	1405139,25
	179	364011,79	1405141,58
	178	364015,72	1405143,59
	193	364015,53	1405144,33
	192	364014,47	1405146,73
	191	364012,73	1405149,77
	190	364010,39	1405152,92
	189	364008,76	1405155,03
	188	364007,09	1405156,93
	187	364004,90	1405159,01
	186	363996,27	1405166,10
	185	363993,91	1405170,20
	1352	363967,34	1405188,23
	1353	363949,40	1405207,47
	1354	363948,85	1405209,90
	1355	363948,72	1405210,56
	1356	363941,79	1405242,10
	1357	363924,78	1405318,19
	1358	363915,30	1405364,14
	1359	363902,17	1405433,96
	1360	363884,42	1405429,88
	1361	363884,91	1405425,87
	1362	363884,18	1405423,59
	1363	363860,03	1405420,51
	1364	363858,82	1405421,89
	1342	363825,36	1405416,59
34	26:33:000000:19093/чзу1		
	1365	363748,10	1405828,33
	1366	363735,05	1405816,70
	1367	363731,66	1405813,68
	1368	363738,54	1405799,41
	1369	363739,96	1405793,50
	1370	363742,36	1405775,69
	1371	363741,89	1405772,12

71

№ п/п	Номер образуемого участка. Номера характерных точек границы	Координаты, м	
		X	Y
	1372	363759,51	1405698,84
	1373	363758,61	1405698,60
	1374	363764,64	1405674,59
	1375	363765,41	1405674,80
	1376	363775,72	1405633,33
	1377	363782,49	1405606,05
	1378	363790,75	1405572,99
	1379	363796,38	1405532,73
	1344	363813,27	1405412,99
	1343	363821,09	1405415,32
	1342	363825,36	1405416,59
	1380	363824,38	1405417,49
	1381	363819,24	1405437,52
	1382	363816,23	1405453,12
	1383	363813,02	1405471,07
	1384	363805,44	1405513,01
	1385	363803,70	1405524,59
	1386	363802,07	1405533,97
	1387	363799,91	1405552,01
	1388	363799,09	1405560,28
	1389	363798,00	1405569,25
	1390	363796,86	1405576,68
	1391	363794,14	1405592,24
	1392	363791,53	1405606,83
	1393	363788,14	1405621,94
	1394	363774,94	1405677,29
	1395	363767,71	1405707,50
	1396	363763,99	1405723,94
	1397	363762,04	1405735,85
	1398	363750,71	1405771,48
	1399	363745,19	1405799,69
	1400	363753,46	1405802,34
	1401	363750,57	1405821,13
	1365	363748,10	1405828,33
35.1	26:33:000000:18802/чзу1(1)		
	1402	363738,15	1405857,38
	1403	363726,21	1405846,29
	1404	363729,41	1405839,61
	1405	363728,52	1405837,97
	1406	363716,95	1405827,95
	1407	363709,21	1405820,63
	1408	363702,93	1405825,06
	1409	363611,23	1405741,96
	1410	363540,09	1405678,38

72

№ п/п	Номер образуемого участка. Номера характерных точек границы	Координаты, м	
		X	Y
	1411	363486,30	1405625,44
	1412	363411,77	1405557,37
	1413	363416,70	1405551,71
	1414	363412,24	1405547,84
	1415	363403,25	1405540,87
	1416	363403,41	1405540,66
	1417	363391,66	1405528,49
	1418	363360,86	1405501,98
	1419	363317,17	1405472,05
	1420	363303,27	1405459,59
	195	363283,61	1405441,24
	198	363297,24	1405426,25
	1421	363317,46	1405444,58
	1422	363333,50	1405458,94
	1423	363372,87	1405494,01
	1424	363378,83	1405499,63
	1425	363398,96	1405518,22
	1426	363474,45	1405591,05
	1427	363553,52	1405663,55
	1428	363624,59	1405727,07
	1429	363688,37	1405784,56
	1430	363729,14	1405821,97
	1367	363731,66	1405813,68
	1366	363735,05	1405816,70
	1365	363748,10	1405828,33
	1402	363738,15	1405857,38
35.2	26:33:000000:18802/чзу1(2)		
	200	363268,98	1405427,58
	1431	363196,99	1405362,75
	1432	363156,89	1405328,42
	1433	363135,10	1405305,75
	1434	363109,93	1405283,79
	1435	363091,87	1405267,71
	1436	363058,05	1405236,72
	1437	363012,07	1405192,54
	1438	362984,98	1405167,77
	1439	362927,32	1405112,43
	1440	362932,31	1405106,34
	1441	362922,93	1405098,21
	1442	362915,89	1405092,16
	209	362912,55	1405089,09
	208	362916,93	1405086,83
	207	362923,30	1405086,10
	206	362924,60	1405083,75

73

№ п/п	Номер образуемого участка. Номера характерных точек границы	Координаты, м	
		X	Y
	1443	362996,40	1405151,07
	1444	363023,51	1405176,15
	1445	363038,17	1405189,29
	1446	363040,72	1405191,94
	1447	363056,57	1405206,71
	1448	363071,26	1405221,02
	1449	363080,32	1405229,36
	1450	363102,56	1405250,09
	1451	363122,14	1405268,43
	1452	363145,24	1405289,67
	1453	363170,38	1405312,89
	1454	363211,83	1405349,21
	1455	363281,02	1405411,53
	201	363282,25	1405412,65
	200	363268,98	1405427,58
36	26:29:000000:12764/чзу1		
	401	362908,67	1405074,15
	1456	362905,87	1405077,00
	400	362905,13	1405077,79
	382	362904,77	1405078,04
	1457	362898,57	1405072,29
	1458	362899,66	1405071,45
	401	362908,67	1405074,15
37	26:29:130101:354/чзу1		
	1459	362890,43	1405073,65
	1460	362895,36	1405070,17
	1458	362899,66	1405071,45
	1457	362898,57	1405072,29
	384	362893,37	1405076,35
	1459	362890,43	1405073,65
38	26:29:130102:2/чзу1		
	388	362872,82	1405086,09
	1459	362890,43	1405073,65
	384	362893,37	1405076,35
	383	362899,32	1405081,82
	399	362902,85	1405085,07
	387	362885,72	1405085,74
	388	362872,82	1405086,09
39	26:29:130102:28/чзу1		
	396	362731,24	1405102,30
	1461	362734,16	1405091,88
	1462	362856,74	1405097,41
	389	362869,56	1405088,36
	390	362887,06	1405088,56

74

№ п/п	Номер образуемого участка. Номера характерных точек границы	Координаты, м	
		X	Y
	391	362860,97	1405107,65
	398	362799,32	1405105,58
	397	362735,93	1405102,63
	396	362731,24	1405102,30
40	26:33:340301:489/чзу1		
	222	362722,09	1406096,38
	1463	362720,74	1406048,61
	1464	362721,35	1406004,70
	1465	362722,19	1405958,83
	1466	362721,24	1405865,01
	1467	362721,76	1405830,75
	1468	362722,01	1405750,59
	1469	362721,88	1405552,98
	1470	362720,65	1405543,59
	1471	362720,23	1405468,24
	1472	362721,11	1405352,66
	1473	362722,43	1405291,40
	1474	362723,07	1405244,44
	1475	362723,06	1405239,91
	1476	362722,17	1405198,74
	210	362721,72	1405115,76
	218	362740,00	1405114,62
	1477	362739,54	1405116,39
	1478	362740,52	1405146,46
	1479	362738,53	1405164,57
	1480	362738,25	1405192,32
	1481	362742,90	1405242,90
	1482	362742,43	1405292,06
	1483	362738,31	1405365,32
	1484	362738,17	1405413,21
	1485	362737,64	1405461,90
	1486	362736,84	1405505,45
	1487	362736,62	1405541,19
	1488	362739,47	1405584,91
	1489	362739,80	1405629,96
	1490	362739,56	1405672,27
	1491	362739,98	1405749,22
	1492	362739,95	1405813,47
	1493	362739,76	1405859,44
	1494	362739,98	1405900,83
	1495	362740,47	1405959,14
	1496	362739,03	1406009,90
	1497	362739,03	1406057,72
	223	362741,49	1406095,24

(Продолжение на 44-й стр.)

75

№ п/п	Номер образуемого участка. Номера характерных точек границы	Координаты, м	
		X	Y
	222	362722,09	1406096,38
41	26:33:290101:71/чзу1		
	226	362735,61	1406151,19
	409	362729,93	1406138,81
	408	362732,04	1406138,72
	228	362736,45	1406138,39
	227	362735,63	1406149,97
	226	362735,61	1406151,19
42	26:33:000000:18524/чзу1		
	1498	362721,54	1406960,20
	1499	362725,40	1406730,27
	1500	362725,38	1406722,05
	1501	362727,21	1406693,94
	1502	362727,30	1406683,79
	1503	362724,55	1406672,41
	1504	362728,02	1406595,41
	1505	362730,68	1406537,18
	1506	362732,78	1406447,12
	1507	362736,10	1406432,05
	1508	362736,44	1406380,24
	1509	362739,68	1406363,21
	1510	362740,94	1406330,29
	1511	362742,65	1406287,81
	1512	362742,76	1406254,60
	1513	362740,97	1406254,45
	1514	362740,59	1406222,48
	1515	362739,83	1406185,98
	224	362740,25	1406159,08
	230	362740,68	1406159,04
	1304	362750,33	1406158,21
	1303	362752,37	1406158,09
	1516	362752,36	1406183,33
	1517	362753,44	1406209,58
	1518	362753,41	1406214,41
	1519	362752,85	1406227,29
	1520	362752,90	1406257,29
	1521	362751,72	1406287,03
	1522	362750,24	1406300,41
	1523	362747,15	1406362,53
	1524	362750,77	1406372,76
	1525	362748,40	1406418,15
	1526	362747,14	1406427,43
	1527	362745,63	1406438,73
	1528	362745,45	1406440,41

76

№ п/п	Номер образуемого участка. Номера характерных точек границы	Координаты, м	
		X	Y
	1529	362747,25	1406442,36
	1530	362749,87	1406444,16
	1531	362747,71	1406538,95
	1532	362745,43	1406587,54
	1533	362743,04	1406669,86
	1534	362740,50	1406785,38
	1535	362740,41	1406805,13
	1536	362739,69	1406834,90
	1537	362738,85	1406853,86
	1538	362739,11	1406960,83
	1539	362732,21	1406961,10
	1498	362721,54	1406960,20
43	26:33:000000:18533/чзу1		
	1540	362721,28	1406975,41
	1498	362721,54	1406960,20
	1539	362732,21	1406961,10
	1538	362739,11	1406960,83
	1541	362739,12	1406966,41
	1542	362884,50	1406980,23
	1543	362896,85	1406986,62
	1544	362900,42	1406995,87
	1545	362885,42	1406996,24
	1546	362884,40	1406995,10
	1547	362868,61	1406990,99
	1548	362861,83	1406989,95
	1549	362806,14	1406984,77
	1550	362788,48	1406983,14
	1551	362756,48	1406979,28
	1540	362721,28	1406975,41
44.1	26:33:000000:18478/чзу1(1)		
	1552	362852,61	1407070,02
	1553	362867,20	1407045,31
	1554	362874,66	1407030,88
	1555	362886,07	1406997,32
	1545	362885,42	1406996,24
	1544	362900,42	1406995,87
	1556	362901,17	1406998,40
	1557	362901,30	1407010,67
	1558	362893,71	1407024,92
	1559	362879,22	1407051,87
	1560	362876,02	1407057,19
	1561	362865,71	1407077,20
	1562	362859,78	1407074,04
	1552	362852,61	1407070,02

77

№ п/п	Номер образуемого участка. Номера характерных точек границы	Координаты, м	
		X	Y
44.2	26:33:000000:18478/чзу1(2)		
	1563	362782,99	1407189,12
	1564	362809,36	1407143,97
	1565	362834,63	1407101,71
	1566	362841,05	1407107,55
	1567	362847,42	1407111,89
	1568	362844,69	1407117,07
	1569	362827,42	1407146,81
	1570	362817,56	1407162,74
	1571	362804,60	1407183,17
	1572	362803,48	1407185,15
	1573	362795,78	1407196,96
	1574	362789,74	1407193,26
	1563	362782,99	1407189,12
44.3	26:33:000000:18478/чзу1(3)		
	1575	362687,17	1407344,98
	1576	362759,64	1407224,72
	1577	362767,29	1407230,33
	1578	362773,50	1407234,14
	1579	362723,20	1407318,02
	1580	362699,74	1407355,00
	1581	362694,43	1407350,30
	1575	362687,17	1407344,98
44.4	26:33:000000:18478/чзу1(4)		
	1582	362651,95	1407398,64
	1583	362665,74	1407377,46
	1584	362667,62	1407377,29
	1585	362674,76	1407365,49
	1586	362681,02	1407370,48
	1587	362686,84	1407375,34
	1588	362673,81	1407395,88
	1582	362651,95	1407398,64
45	26:33:000000:18369/чзу1		
	1566	362841,05	1407107,55
	1565	362834,63	1407101,71
	1552	362852,61	1407070,02
	1562	362859,78	1407074,04
	1561	362865,71	1407077,20
	1567	362847,42	1407111,89
	1566	362841,05	1407107,55
46	26:33:290213:1/чзу1		
	1589	362644,78	1407379,38
	1583	362665,74	1407377,46
	1582	362651,95	1407398,64

78

№ п/п	Номер образуемого участка. Номера характерных точек границы	Координаты, м	
		X	Y
	1590	362647,28	1407399,23
	1589	362644,78	1407379,38
47	26:33:000000:18614/чзу1		
	1412	363411,77	1405557,37
	1591	363399,01	1405546,41
	1415	363403,25	1405540,87
	1414	363412,24	1405547,84
	1413	363416,70	1405551,71
	1412	363411,77	1405557,37
48	26:33:000000:18793/чзу1		
	1576	362759,64	1407224,72
	1563	362782,99	1407189,12
	1574	362789,74	1407193,26
	1573	362795,78	1407196,96
	1592	362795,52	1407197,35
	1578	362773,50	1407234,14
	1577	362767,29	1407230,33
	1576	362759,64	1407224,72
49	26:33:000000:18526/чзу1		
	1585	362674,76	1407365,49
	1575	362687,17	1407344,98
	1581	362694,43	1407350,30
	1580	362699,74	1407355,00
	1587	362686,84	1407375,34
	1586	362681,02	1407370,48
	1585	362674,76	1407365,49
50	26:29:120203:871/чзу1		
	263	364682,73	1400709,57
	1593	364679,23	1400708,71
	1253	364669,01	1400710,02
	261	364668,73	1400711,85
	262	364682,15	1400713,85
	263	364682,73	1400709,57
51	26:33:340107:7/чзу1		
	1374	363764,64	1405674,59
	1594	363742,57	1405668,70
	1595	363735,88	1405692,52
	1373	363758,61	1405698,60
	1374	363764,64	1405674,59
52	26:29:000000:7021/чзу1		
	1596	352999,73	1401878,29
	650	352999,45	1401847,66
	658	353028,63	1401737,77
	657	353029,62	1401725,32

79

№ п/п	Номер образуемого участка. Номера характерных точек границы	Координаты, м	
		X	Y
	656	353032,60	1401696,96
	655	353029,83	1401690,13
	616	353032,93	1401682,67
	615	353034,04	1401684,56
	649	353041,22	1401687,54
	648	353044,53	1401679,56
	647	353096,72	1401548,24
	646	353114,58	1401499,22
	645	353222,48	1401333,53
	644	353399,03	1401096,97
	643	353484,67	1400976,09
	642	353484,73	1400972,85
	641	353524,68	1400895,51
	586	353533,98	1400888,48
	585	353489,38	1400974,58
	614	353489,37	1400977,28
	613	353402,87	1401100,68
	612	353227,05	1401337,88
	611	353201,87	1401376,73
	1597	353174,83	1401410,33
	1598	353141,44	1401466,27
	680	353137,03	1401476,76
	679	353120,19	1401502,73
	678	353101,87	1401552,86
	677	353051,02	1401679,61
	676	353040,35	1401705,26
	675	353035,71	1401725,57
	674	353034,41	1401737,36
	673	353006,18	1401846,84
	672	353005,67	1401878,15
	671	353017,35	1401946,96
	670	353022,95	1402019,99
	669	353016,33	1402018,20
	668	353014,20	1401988,39
	1599	353011,31	1401947,47
	1596	352999,73	1401878,29
53	26:29:130404:467/чзу1		
	934	352107,03	1403486,66
	933	352107,70	1403511,48
	932	352096,70	1403511,92
	935	352097,68	1403486,86
	934	352107,03	1403486,66
54	26:29:130404:273/чзу1		
	923	352201,89	1403933,42

80

№ п/п	Номер образуемого участка. Номера характерных точек границы	Координаты, м	
		X	Y
	922	352212,95	1403968,24
	924	352199,33	1403937,69
	923	352201,89	1403933,42
55	26:29:130407:439/чзу1		
	914	352352,11	1404185,90
	913	352357,57	1404195,01
	912	352349,26	1404198,26
	915	352344,06	1404194,24
	914	352352,11	1404185,90
56	26:29:130409:277/чзу1		
	1097	352548,59	1408076,54
	1096	352551,33	1408080,09
	1095	352554,11	1408082,11
	1094	352557,38	1408082,98
	1093	352553,76	1408087,12
	1092	352549,30	1408092,06
	1091	352544,21	1408097,33
	1090	352544,24	1408093,59
	1089	352543,90	1408091,68
	1600	352542,95	1408086,31
	1601	352542,16	1408084,73
	1097	352548,59	1408076,54
57	26:29:130409:273/чзу1		
	1080	352498,23	1408156,63
	1079	352494,17	1408163,70
	1078	352485,84	1408163,29
	1081	352488,67	1408156,77
	1080	352498,23	1408156,63
58	26:29:130409:274/чзу1		
	1061	352497,13	1408705,00
	1060	352503,05	1408710,13
	1059	352503,26	1408715,76
	1062	352497,45	1408714,70
	1061	352497,13	1408705,00
59.1	26:29:130408:112/чзу1(1)		
	1602	352638,22	1406970,37
	1603	352637,65	1406979,77
	1604	352637,11	1406990,08
	987	352585,99	1406989,91
	986	352585,25	1406987,50
	1148	352582,35	1406970,86
	1602	352638,22	1406970,37
59.2	26:29:130408:112/чзу1(2)		
	1605	352648,78	1406970,20

(Продолжение на 45-й стр.)

81

№ п/п	Номер образуемого участка. Номера характерных точек границы	Координаты, м	
		X	Y
	1606	352709,89	1406969,73
	467	352732,23	1406967,37
	483	352733,25	1406988,09
	1607	352710,35	1406988,46
	1608	352642,35	1406989,88
	1609	352645,53	1406984,62
	1610	352647,53	1406981,07
	1611	352648,81	1406977,05
	1605	352648,78	1406970,20
60.1	26:29:000000:12728/чзу1(1)		
	481	352739,82	1406980,56
	480	352746,02	1406980,65
	1612	352747,95	1406988,55
	482	352741,73	1406988,36
	481	352739,82	1406980,56
60.2	26:29:000000:12728/чзу1(2)		
	472	353062,79	1406985,08
	1613	353126,63	1406988,06
	1614	353146,75	1406989,46
	1615	353219,58	1406999,66
	1616	353228,48	1407005,92
	1617	353229,51	1407021,46
	1618	353225,77	1407020,31
	1619	353144,72	1407009,37
	1620	353125,50	1407008,03
	1621	353055,20	1407004,98
	1622	353040,62	1406992,33
	1623	353026,13	1406992,10
	473	353025,99	1406984,57
	472	353062,79	1406985,08
61	26:29:130221:11/чзу1		
	473	353025,99	1406984,57
	474	352946,01	1406983,45
	480	352746,02	1406980,65
	1612	352747,95	1406988,55
	1624	352796,90	1406990,05
	1625	352810,12	1406988,00
	1626	352881,06	1406989,76
	1627	352946,14	1406990,81
	1623	353026,13	1406992,10
	473	353025,99	1406984,57
62.1	26:29:000000:6568/чзу1(1)		
	478	352799,77	1406980,26
	477	352809,76	1406980,55

82

№ п/п	Номер образуемого участка. Номера характерных точек границы	Координаты, м	
		X	Y
	476	352847,06	1406981,21
	475	352859,13	1406982,23
	479	352799,70	1406981,39
	478	352799,77	1406980,26
62.2	26:29:000000:6568/чзу1(2)		
	1628	353282,43	1407018,34
	1629	353263,17	1407010,87
	1630	353229,65	1407001,07
	1615	353219,58	1406999,66
	1616	353228,48	1407005,92
	1617	353229,51	1407021,46
	1631	353256,61	1407029,78
	1632	353273,63	1407036,38
	1633	353273,57	1407023,61
	1634	353273,54	1407017,47
	1628	353282,43	1407018,34
62.3	26:29:000000:6568/чзу1(3)		
	489	353642,33	1407288,35
	1635	353662,36	1407288,87
	1636	353805,03	1407280,16
	1637	354160,49	1407264,57
	1638	354202,99	1407263,03
	1639	354647,07	1407248,79
	538	354689,32	1407246,86
	537	354689,31	1407257,29
	1640	354195,04	1407274,94
	1641	354195,13	1407281,41
	1642	354194,82	1407281,44
	1643	354194,71	1407274,96
	1644	353835,29	1407283,20
	1645	353712,28	1407295,27
	490	353642,52	1407297,23
	489	353642,33	1407288,35
62.4	26:29:000000:6568/чзу1(4)		
	1646	356239,93	1406683,98
	1647	356238,06	1406668,97
	1648	356240,81	1406667,19
	1649	356242,80	1406683,15
	1646	356239,93	1406683,98
62.5	26:29:000000:6568/чзу1(5)		
	1650	356389,18	1406567,23
	1651	356295,46	1406637,67
	1652	356279,32	1406646,20
	1653	356299,78	1406639,45

83

№ п/п	Номер образуемого участка. Номера характерных точек границы	Координаты, м	
		X	Y
	1654	356398,76	1406567,40
	1655	356416,57	1406546,31
	1656	356454,22	1406501,73
	1650	356389,18	1406567,23
62.6	26:29:000000:6568/чзу1(6)		
	1657	357451,05	1406358,08
	1658	357454,27	1406338,66
	1659	357459,14	1406338,69
	1660	357456,15	1406356,84
	1657	357451,05	1406358,08
63	26:29:130221:7/чзу1		
	1634	353273,54	1407017,47
	1628	353282,43	1407018,34
	1661	353299,31	1407024,89
	1662	353342,73	1407053,55
	1663	353377,80	1407107,20
	1664	353398,30	1407167,66
	1665	353422,44	1407217,77
	1666	353443,96	1407253,40
	1667	353459,75	1407268,80
	484	353479,11	1407277,36
	492	353490,69	1407290,08
	491	353510,62	1407301,91
	1668	353480,82	1407300,08
	1669	353475,89	1407297,81
	1670	353448,36	1407285,64
	1671	353428,16	1407265,93
	1672	353404,83	1407227,30
	1673	353379,75	1407175,24
	1674	353359,68	1407116,02
	1675	353328,26	1407067,96
	1676	353290,08	1407042,76
	1632	353273,63	1407036,38
	1633	353273,57	1407023,61
	1634	353273,54	1407017,47
64.1	26:29:130221:8/чзу1(1)		
	1668	353480,82	1407300,08
	491	353510,62	1407301,91
	1677	353528,32	1407301,29
	1678	353534,73	1407368,67
	1679	353522,72	1407369,87
	1680	353471,52	1407663,76
	1681	353451,43	1407662,81
	1682	353502,80	1407322,99

84

№ п/п	Номер образуемого участка. Номера характерных точек границы	Координаты, м	
		X	Y
	1683	353493,21	1407305,80
	1668	353480,82	1407300,08
64.2	26:29:130221:8/чзу1(2)		
	1684	353600,47	1407298,73
	490	353642,52	1407297,23
	1685	353641,60	1407310,19
	1686	353605,97	1407312,39
	1687	353613,00	1407386,92
	1688	353608,80	1407387,31
	1684	353600,47	1407298,73
65	26:29:130221:8:ЗУ1		
	1689	353608,80	1407387,31
	1690	353537,06	1407394,05
	1678	353534,73	1407368,67
	1677	353528,32	1407301,29
	1684	353600,47	1407298,73
	1689	353608,80	1407387,31
66.1	26:29:000000:2338/чзу1(1)		
	517	353419,56	1409625,09
	516	353436,59	1409626,29
	1691	353430,17	1409790,15
	1692	353457,05	1410084,05
	519	353458,69	1410089,00
	522	353437,38	1410087,98
	1693	353412,22	1409787,43
	517	353419,56	1409625,09
66.2	26:29:000000:2338/чзу1(2)		
	509	353490,22	1408383,89
	508	353485,25	1408428,05
	507	353479,33	1408515,26
	506	353469,54	1408632,74
	505	353463,77	1408744,74
	1694	353456,58	1408744,20
	1695	353482,83	1408382,85
	509	353490,22	1408383,89
66.3	26:29:000000:2338/чзу1(3)		
	1681	353451,43	1407662,81
	1680	353471,52	1407663,76
	1696	353461,81	1407680,45
	1697	353461,49	1407701,50
	1698	353469,59	1407716,70
	493	353486,42	1407933,78
	514	353482,21	1407934,45
	513	353467,54	1407946,44

85

№ п/п	Номер образуемого участка. Номера характерных точек границы	Координаты, м	
		X	Y
	1699	353447,49	1407689,29
	1681	353451,43	1407662,81
66.4	26:29:000000:2338/чзу1(4)		
	490	353642,52	1407297,23
	1645	353712,28	1407295,27
	1644	353835,29	1407283,20
	1643	354194,71	1407274,96
	1700	354194,83	1407282,88
	1701	353941,77	1407290,76
	1702	353887,78	1407294,22
	1703	353806,36	1407300,12
	1704	353663,48	1407308,84
	1685	353641,60	1407310,19
	490	353642,52	1407297,23
67	26:29:000000:11588/чзу1		
	534	353616,83	1410581,02
	533	353624,51	1410579,39
	532	353717,95	1411093,30
	1705	353712,18	1411094,21
	534	353616,83	1410581,02
68.1	26:29:000000:12321/чзу1(1)		
	501	353473,24	1408777,05
	515	353440,80	1409618,86
	518	353419,90	1409617,50
	1706	353456,97	1408797,15
	1707	353456,80	1408776,36
	502	353461,66	1408776,56
	501	353473,24	1408777,05
68.2	26:29:000000:12321/чзу1(2)		
	520	353464,53	1410106,37
	523	353489,42	1410349,41
	526	353493,07	1410385,08
	525	353529,41	1410394,39
	1708	353580,18	1410409,99
	527	353594,60	1410430,67
	536	353623,49	1410571,46
	535	353615,32	1410572,88
	1709	353595,67	1410467,14
	1710	353567,39	1410426,61
	1711	353481,43	1410393,82
	1712	353452,72	1410143,42
	521	353442,52	1410106,54
	520	353464,53	1410106,37
69	26:29:130406:511/чзу1		

86

№ п/п	Номер образуемого участка. Номера характерных точек границы	Координаты, м	
		X	Y
	1181	353826,09	1411666,37
	1180	353830,50	1411665,76
	1179	353848,02	1411666,98
	1713	353847,91	1411675,10
	1714	353831,35	1411673,05
	1715	353829,44	1411673,31
	1181	353826,09	1411666,37
70	26:29:000000:1405/чзу1		
	1640	354195,04	1407274,94
	537	354689,31	1407257,29
	542	354689,57	1407266,87
	1716	354647,84	1407268,78
	1717	354195,17	1407282,87
	1640	354195,04	1407274,94
71	26:29:000000:11288/чзу1		
	540	354696,91	1407257,85
	539	354727,20	1407245,13
	1718	354759,27	1407243,66
	543	355111,60	1407083,73
	550	355283,17	1407025,63
	549	355346,28	1407004,25
	1719	355457,19	1406980,43
	1720	355538,16	1406951,58
	1721	355573,76	1406929,67
	1722	355575,01	1406944,99
	1723	355571,20	1406954,73
	1724	355546,86	1406969,71
	1725	355462,67	1406999,71
	1726	355338,39	1407026,40
	1727	355299,57	1407031,89
	1728	355220,80	1407061,75
	1729	355203,76	1407065,59
	1730	355189,94	1407070,57
	1731	354764,02	1407263,46
	541	354697,11	1407266,52
	540	354696,91	1407257,85
72	26:29:130215:3/чзу1		
	1723	355571,20	1406954,73
	1722	355575,01	1406944,99
	1721	355573,76	1406929,67
	1732	355630,76	1406894,57
	1733	355727,26	1406833,91
	1734	355860,57	1406776,92
	1735	356211,05	1406671,07

(Продолжение на 46-й стр.)

87

№ п/п	Номер образуемого участка. Номера характерных точек границы	Координаты, м	
		X	Y
	1736	356237,02	1406663,79
	1737	356237,66	1406665,76
	1647	356238,06	1406668,97
	1646	356239,93	1406683,98
	1738	356111,15	1406721,44
	1739	355882,09	1406787,23
	1740	355742,33	1406846,33
	1741	355641,43	1406911,49
	1723	355571,20	1406954,73
73	26:29:130210:2/чзу1		
	1649	356242,80	1406683,15
	1648	356240,81	1406667,19
	1742	356240,51	1406664,82
	1743	356239,91	1406662,98
	1744	356256,20	1406658,42
	1652	356279,32	1406646,20
	1653	356299,78	1406639,45
	1654	356398,76	1406567,40
	1656	356454,22	1406501,73
	1745	356495,12	1406460,66
	1746	356582,89	1406417,74
	1747	357415,41	1406346,33
	1748	357454,59	1406336,70
	1657	357451,05	1406358,08
	1749	357418,67	1406366,13
	1750	356588,31	1406437,34
	1751	356509,72	1406475,61
	1752	356395,66	1406589,08
	1753	356306,10	1406654,67
	1754	356263,74	1406677,06
	1649	356242,80	1406683,15
74	26:29:130210:3/чзу1		
	1660	357456,15	1406356,84
	1755	357459,68	1406335,45
	1756	357470,74	1406332,73
	1757	357504,32	1406283,63
	1758	357757,70	1406224,24
	1759	358250,38	1406106,43
	1760	358677,88	1406005,50
	557	358688,45	1406010,22
	556	358679,49	1406063,74
	555	358644,71	1406213,95
	554	358554,38	1406471,79
	553	358526,50	1406522,56

88

№ п/п	Номер образуемого участка. Номера характерных точек границы	Координаты, м	
		X	Y
	552	358294,77	1406847,22
	551	358213,55	1406978,41
	1761	358194,91	1406977,61
	1762	358199,21	1406975,75
	1763	358219,45	1406950,74
	1764	358229,46	1406932,23
	1765	358253,71	1406892,64
	1766	358272,96	1406863,47
	1767	358281,29	1406851,62
	1768	358345,25	1406762,06
	1769	358365,28	1406734,64
	1770	358408,97	1406673,91
	1771	358495,01	1406553,89
	1772	358516,70	1406521,33
	1773	358538,52	1406480,92
	1774	358553,30	1406454,63
	1775	358567,31	1406408,42
	1776	358584,36	1406358,63
	1777	358602,78	1406299,89
	1778	358610,98	1406266,71
	1779	358633,68	1406206,36
	1780	358675,16	1406028,25
	1781	358674,81	1406026,77
	1782	358255,00	1406125,89
	1783	357762,31	1406243,70
	1784	357516,44	1406301,33
	1785	357482,93	1406350,33
	1660	357456,15	1406356,84
75	26:29:130205:6/чзу1		
	572	358553,92	1406491,95
	571	358620,63	1406309,21
	1786	358603,37	1406364,87
	1787	358586,35	1406414,56
	1788	358571,81	1406462,53
	572	358553,92	1406491,95
76	26:29:130211:189/чзу1		
	1206	358166,90	1407004,88
	1205	358210,94	1406980,95
	551	358213,55	1406978,41
	1789	358220,50	1406975,61
	576	358225,95	1406973,23
	1790	358224,10	1406976,54
	1200	358222,63	1406977,73
	1199	358214,19	1406986,01

89

№ п/п	Номер образуемого участка. Номера характерных точек границы	Координаты, м	
		X	Y
	1198	358169,86	1407010,09
	1202	358168,44	1407010,90
	1207	358166,03	1407005,37
	1206	358166,90	1407004,88
77	26:29:130402:284/чзу1		
	1791	353855,46	1400939,65
	1792	353681,41	1400908,71
	577	353635,67	1400904,54
	584	353635,52	1400884,44
	1793	353684,08	1400888,87
	1794	353845,73	1400917,61
	1791	353855,46	1400939,65
78	26:29:130501:5/чзу1		
	457	353893,28	1400946,37
	1791	353855,46	1400939,65
	1794	353845,73	1400917,61
	459	353888,50	1400925,24
	458	353889,83	1400932,64
	457	353893,28	1400946,37
79.1	26:29:000000:2013/чзу1(1)		
	465	354166,75	1400868,10
	464	353968,55	1400909,18
	463	353964,38	1400898,89
	465	354166,75	1400868,10
79.2	26:29:000000:2013/чзу1(2)		
	448	354867,29	1400815,69
	1795	354822,21	1400824,63
	1796	354474,98	1400850,69
	1797	354198,41	1400883,51
	1798	353932,55	1400923,97
	454	353929,45	1400927,24
	453	353926,18	1400918,10
	452	353968,04	1400913,82
	451	354230,68	1400859,54
	1799	354473,05	1400830,78
	1800	354819,51	1400804,77
	449	354866,60	1400795,44
	448	354867,29	1400815,69
79.3	26:29:000000:2013/чзу1(3)		
	433	355563,88	1401177,94
	1801	355557,61	1401132,61
	1802	355549,59	1401085,51
	1803	355531,19	1401036,89
	1804	355508,83	1401016,18

90

№ п/п	Номер образуемого участка. Номера характерных точек границы	Координаты, м	
		X	Y
	1805	355417,95	1400974,27
	1806	355377,04	1400955,40
	1807	355308,85	1400920,44
	1808	355272,34	1400902,00
	1809	355182,42	1400851,72
	1810	355104,10	1400813,16
	1811	354970,50	1400795,23
	447	354872,24	1400814,71
	450	354871,55	1400794,45
	1812	354969,87	1400774,97
	1813	355110,00	1400793,78
	1814	355191,73	1400834,01
	1815	355281,74	1400884,33
	1816	355317,92	1400902,62
	1817	355385,80	1400937,42
	1818	355426,32	1400956,10
	1819	355520,09	1400999,35
	1820	355548,23	1401025,41
	1821	355568,98	1401080,25
	434	355574,92	1401115,09
	433	355563,88	1401177,94
80	26:29:130225:12/чзу1		
	532	353717,95	1411093,30
	1170	353722,55	1411119,60
	1169	353734,74	1411117,77
	1196	353738,26	1411139,99
	1822	353721,88	1411141,85
	1823	353718,75	1411129,55
	1705	353712,18	1411094,21
	532	353717,95	1411093,30
81	26:29:130225:10/чзу1		
	1822	353721,88	1411141,85
	1196	353738,26	1411139,99
	1195	353753,26	1411234,69
	1824	353745,85	1411236,00
	1822	353721,88	1411141,85
82	26:29:130501:3/чзу1		
	593	353517,60	1400925,83
	592	353529,45	1400903,83
	591	353537,75	1400909,01
	593	353517,60	1400925,83
83	26:29:000000:7033/чзу1		
	738	352412,71	1402430,80
	1825	352422,18	1402432,47

91

№ п/п	Номер образуемого участка. Номера характерных точек границы	Координаты, м	
		X	Y
	751	352420,44	1402439,17
	750	352411,08	1402437,60
	738	352412,71	1402430,80
84	26:29:130403:399/чзу1		
	724	352456,25	1402222,61
	725	352444,33	1402218,58
	726	352444,50	1402224,97
	727	352457,78	1402228,82
	724	352456,25	1402222,61
85	26:29:130407:440/чзу1		
	807	352337,22	1405081,41
	808	352335,41	1405079,56
	809	352336,51	1405096,06
	810	352337,79	1405094,10
	807	352337,22	1405081,41

92

Приложение Д. Перечень координат характерных точек границ территории, применительно к которой осуществляется подготовка проекта межевания территории

Обозначение характерных точек границы	Координаты, м	
	X	Y
Система координат МСК-26 от СК-95, зона 1		
1	365745,04	1401619,23
2	365741,10	1401632,42
3	365709,58	1401624,44
4	365711,15	1401619,38
5	365671,44	1401614,63
6	365645,42	1401611,52
7	365587,27	1401575,50
8	365448,28	1401554,40
9	365403,60	1401550,54
10	365312,81	1401553,50
11	365230,65	1401557,44
12	365154,63	1401555,17
13	365119,25	1401552,17
14	365134,84	1401375,76
15	365135,69	1401357,95
16	365136,45	1401341,74
17	365137,17	1401316,65
18	365138,66	1401311,46
19	365113,90	1401304,24
20	365086,95	1401296,37
21	365089,45	1401290,91
22	365090,16	1401286,66
23	365089,19	1401281,50
24	365089,93	1401276,40
25	365114,84	1401283,67
26	365163,40	1401297,84
27	365157,10	1401319,71
28	365156,77	1401329,59
29	365156,64	1401338,24
30	365156,04	1401363,12
31	365140,95	1401533,88
32	365155,81	1401535,20
33	365230,47	1401537,43
34	365312,00	1401533,51
35	365404,14	1401530,51
36	365450,64	1401534,53

93

Обозначение характерных точек границы	Координаты, м	
	X	Y
37	365594,32	1401556,34
38	365657,86	1401595,71
39	365725,40	1401614,02
40	365733,55	1401615,87
1	365745,04	1401619,23
41	364150,04	1402742,79
42	364156,20	1402732,26
43	364166,21	1402715,23
44	364173,12	1402698,57
45	364196,00	1402661,84
46	364263,63	1402361,48
47	364321,45	1402242,39
48	364320,02	1402233,79
49	364316,65	1402232,08
50	364318,55	1402223,97
51	364354,97	1402024,74
52	364372,08	1401942,19
53	364381,19	1401905,04
54	364382,66	1401905,15
55	364386,06	1401905,39
56	364388,94	1401885,27
57	364386,84	1401884,50
58	364385,22	1401883,92
59	364393,14	1401847,42
60	364396,23	1401827,65
61	364405,74	1401766,98
62	364409,98	1401732,67
63	364416,18	1401673,45
64	364420,11	1401631,13
65	364421,36	1401617,68
66	364426,40	1401564,89
67	364434,51	1401501,37
68	364437,49	1401469,84
69	364455,15	1401471,56
70	364455,79	1401481,02
71	364478,35	1401483,11
72	364505,50	1401485,11
73	364560,51	1401491,58
74	364565,30	1401456,17
75	364568,12	1401425,28

(Продолжение на 47-й стр.)

94

Обозначение характерных точек границы	Координаты, м	
	X	Y
76	364569,00	1401415,63
77	364569,39	1401411,41
78	364577,98	1401409,66
79	364582,18	1401353,18
80	364589,73	1401283,95
81	364599,66	1401208,52
82	364602,90	1401190,56
83	364615,98	1401080,31
84	364618,70	1401054,30
85	364619,45	1401047,01
86	364623,73	1401006,08
87	364634,03	1400917,89
88	364641,23	1400851,35
89	364648,02	1400798,44
90	364652,36	1400757,23
91	364655,52	1400757,19
92	364655,92	1400754,12
93	364652,78	1400752,69
94	364657,53	1400711,50
95	364662,82	1400710,82
96	364669,01	1400710,02
97	364679,23	1400708,71
98	364760,83	1400728,62
99	364782,46	1400732,68
100	364788,04	1400729,42
101	364796,90	1400724,23
102	364844,65	1400736,01
103	364861,44	1400740,16
104	364882,66	1400747,25
105	364883,88	1400760,48
106	364891,03	1400838,31
107	364900,08	1400890,16
108	364927,56	1401140,63
109	364931,53	1401177,35
110	364942,26	1401200,27
111	364957,75	1401210,05
112	364966,55	1401215,61
113	364997,61	1401239,58
114	365010,48	1401252,97
115	365022,31	1401256,30
116	365072,30	1401271,26

95

Обозначение характерных точек границы	Координаты, м	
	X	Y
117	365067,06	1401290,60
118	365017,50	1401276,13
119	365000,43	1401271,16
120	364984,34	1401254,66
121	364955,07	1401232,01
122	364946,80	1401228,75
123	364920,70	1401207,63
124	364912,16	1401183,14
125	364907,78	1401143,78
126	364905,02	1401120,71
127	364883,46	1400927,36
128	364877,61	1400870,09
129	364878,51	1400852,47
130	364869,23	1400755,36
131	364869,05	1400754,73
132	364856,90	1400750,10
133	364854,22	1400749,61
134	364846,60	1400750,11
135	364822,64	1400744,08
136	364799,70	1400739,97
137	364785,54	1400740,05
138	364779,47	1400747,45
139	364756,48	1400742,22
140	364756,56	1400733,07
141	364746,71	1400731,17
142	364702,61	1400722,85
143	364686,68	1400720,94
144	364674,06	1400721,50
145	364672,08	1400729,41
146	364667,12	1400763,34
147	364661,95	1400802,66
148	364660,29	1400814,61
149	364656,89	1400850,42
150	364649,41	1400919,35
151	364644,25	1400961,67
152	364639,71	1401005,19
153	364637,30	1401005,27
154	364635,18	1401017,28
155	364637,93	1401018,56
156	364632,41	1401059,66
157	364623,87	1401140,45

96

Обозначение характерных точек границы	Координаты, м	
	X	Y
158	364621,78	1401159,41
159	364611,73	1401231,14
160	364604,62	1401287,03
161	364585,64	1401438,48
162	364584,58	1401446,96
163	364577,41	1401504,16
164	364565,04	1401503,07
165	364545,31	1401501,33
166	364524,35	1401498,75
167	364499,01	1401496,00
168	364474,95	1401493,59
169	364451,89	1401492,06
170	364439,76	1401574,34
171	364436,22	1401610,70
172	364425,99	1401691,24
173	364419,50	1401737,92
174	364417,16	1401757,07
175	364414,60	1401778,44
176	364411,78	1401798,60
177	364409,75	1401818,63
178	364407,68	1401838,47
179	364407,00	1401840,12
180	364404,48	1401863,53
181	364401,80	1401888,39
182	364393,20	1401914,45
183	364389,72	1401934,27
184	364386,37	1401953,79
185	364381,95	1401973,73
186	364377,98	1401992,83
187	364370,55	1402021,22
188	364364,94	1402050,72
189	364358,36	1402080,07
190	364352,22	1402109,43
191	364342,84	1402167,39
192	364346,62	1402169,57
193	364344,67	1402179,63
194	364332,15	1402207,15
195	364334,52	1402245,27
196	364303,46	1402309,16
197	364287,98	1402341,74
198	364273,13	1402364,80

97

Обозначение характерных точек границы	Координаты, м	
	X	Y
199	364264,22	1402404,33
200	364260,78	1402411,10
201	364205,32	1402665,98
202	364179,36	1402728,74
203	364166,52	1402743,91
41	364150,04	1402742,79
204	362644,78	1407379,38
205	362665,74	1407377,46
206	362667,62	1407377,29
207	362674,76	1407365,49
208	362687,17	1407344,98
209	362759,64	1407224,72
210	362782,99	1407189,12
211	362809,36	1407143,97
212	362834,63	1407101,71
213	362852,61	1407070,02
214	362867,20	1407045,31
215	362874,66	1407030,88
216	362886,07	1406997,32
217	362885,42	1406996,24
218	362884,40	1406995,10
219	362868,61	1406990,99
220	362861,83	1406989,95
221	362806,14	1406984,77
222	362788,48	1406983,14
223	362756,48	1406979,28
224	362721,28	1406975,41
225	362721,54	1406960,20
226	362725,40	1406730,27
227	362725,38	1406722,05
228	362727,21	1406693,94
229	362727,30	1406683,79
230	362724,55	1406672,41
231	362728,02	1406595,41
232	362730,68	1406537,18
233	362732,78	1406447,12
234	362736,10	1406432,05
235	362736,44	1406380,24
236	362739,68	1406363,21
237	362740,94	1406330,29

98

Обозначение характерных точек границы	Координаты, м	
	X	Y
238	362742,65	1406287,81
239	362742,76	1406254,60
240	362740,97	1406254,45
241	362740,59	1406222,48
242	362739,83	1406185,98
243	362740,25	1406159,08
244	362736,58	1406153,31
245	362735,61	1406151,19
246	362729,93	1406138,81
247	362728,46	1406135,61
248	362722,52	1406111,56
249	362722,31	1406108,09
250	362722,09	1406096,38
251	362720,74	1406048,61
252	362721,35	1406004,70
253	362722,19	1405958,83
254	362721,24	1405865,01
255	362721,76	1405830,75
256	362722,01	1405750,59
257	362721,88	1405552,98
258	362720,65	1405543,59
259	362720,23	1405468,24
260	362721,11	1405352,66
261	362722,43	1405291,40
262	362723,07	1405244,44
263	362723,06	1405239,91
264	362722,17	1405198,74
265	362721,72	1405115,76
266	362730,25	1405106,15
267	362731,24	1405102,30
268	362734,16	1405091,88
269	362856,74	1405097,41
270	362869,56	1405088,36
271	362872,82	1405086,09
272	362890,43	1405073,65
273	362895,36	1405070,17
274	362899,66	1405071,45
275	362908,67	1405074,15
276	362920,48	1405079,00
277	362924,60	1405083,75
278	362996,40	1405151,07

99

Обозначение характерных точек границы	Координаты, м	
	X	Y
279	363023,51	1405176,15
280	363038,17	1405189,29
281	363040,72	1405191,94
282	363056,57	1405206,71
283	363071,26	1405221,02
284	363080,32	1405229,36
285	363102,56	1405250,09
286	363122,14	1405268,43
287	363145,24	1405289,67
288	363170,38	1405312,89
289	363211,83	1405349,21
290	363281,02	1405411,53
291	363282,25	1405412,65
292	363283,41	1405413,71
293	363291,25	1405420,82
294	363297,24	1405426,25
295	363317,46	1405444,58
296	363333,50	1405458,94
297	363372,87	1405494,01
298	363378,83	1405499,63
299	363398,96	1405518,22
300	363474,45	1405591,05
301	363553,52	1405663,55
302	363624,59	1405727,07
303	363688,37	1405784,56
304	363729,14	1405821,97
305	363731,66	1405813,68
306	363738,54	1405799,41
307	363739,96	1405793,50
308	363742,36	1405775,69
309	363741,89	1405772,12
310	363759,51	1405698,84
311	363758,61	1405698,60
312	363735,88	1405692,52
313	363742,57	1405668,70
314	363764,64	1405674,59
315	363765,41	1405674,80
316	363775,72	1405633,33
317	363782,49	1405606,05
318	363790,75	1405572,99
319	363796,38	1405532,73

(Продолжение на 48-й стр.)

100

Обозначение характерных точек границы	Координаты, м	
	X	Y
320	363813,27	1405412,99
321	363813,28	1405404,23
322	363888,79	1405416,02
323	363897,05	1405376,94
324	363914,81	1405287,81
325	363925,15	1405236,79
326	363925,67	1405227,79
327	363941,76	1405194,24
328	363965,82	1405166,58
329	363989,28	1405153,32
330	363992,84	1405149,45
331	364025,64	1405048,43
332	364027,34	1404838,59
333	364045,20	1404749,76
334	364066,30	1404680,15
335	364081,24	1404647,28
336	364089,82	1404608,36
337	364091,73	1404595,34
338	364091,39	1404571,37
339	364085,35	1404571,93
340	364084,89	1404551,02
341	364081,30	1404533,29
342	364067,62	1404502,26
343	364074,50	1404498,41
344	364074,88	1404459,65
345	364072,92	1404428,44
346	364094,32	1404400,61
347	364095,38	1404391,31
348	364124,17	1404376,63
349	364143,48	1404363,58
350	364156,23	1404349,79
351	364158,96	1404346,73
352	364165,23	1404339,75
353	364165,07	1404305,50
354	364173,21	1404231,16
355	364184,49	1404197,07
356	364183,98	1404178,11
357	364183,87	1404174,05
358	364186,82	1404159,76
359	364196,19	1404127,46
360	364197,75	1404090,22

101

Обозначение характерных точек границы	Координаты, м	
	X	Y
361	364196,77	1404070,19
362	364212,71	1403965,34
363	364217,47	1403940,71
364	364224,86	1403941,37
365	364227,00	1403927,94
366	364220,05	1403925,79
367	364223,13	1403902,99
368	364224,17	1403900,30
369	364228,15	1403890,12
370	364214,61	1403880,46
371	364212,83	1403864,23
372	364211,74	1403854,24
373	364214,02	1403807,25
374	364213,44	1403763,95
375	364216,95	1403763,25
376	364218,74	1403762,89
377	364219,17	1403760,87
378	364218,90	1403750,88
379	364217,90	1403750,40
380	364216,76	1403727,42
381	364218,28	1403727,89
382	364213,80	1403599,44
383	364211,76	1403560,50
384	364210,05	1403560,89
385	364208,61	1403534,32
386	364210,53	1403534,01
387	364209,44	1403512,53
388	364206,52	1403460,07
389	364203,18	1403391,64
390	364200,93	1403383,20
391	364195,12	1403371,85
392	364185,76	1403359,10
393	364156,01	1403349,41
394	364154,90	1403344,94
395	364132,27	1403340,54
396	364119,15	1403336,90
397	364054,13	1403318,65
398	364005,13	1403300,97
399	363977,76	1403288,21
400	363973,27	1403288,33
401	363971,11	1403282,38

102

Обозначение характерных точек границы	Координаты, м	
	X	Y
402	363975,03	1403279,28
403	364014,39	1403163,16
404	364041,34	1403086,90
405	364051,06	1403076,13
406	364060,35	1403049,87
407	364079,34	1402974,82
408	364098,54	1402908,29
409	364107,86	1402884,02
410	364111,98	1402868,90
411	364113,32	1402863,35
412	364134,78	1402787,74
413	364135,49	1402775,71
414	364147,77	1402748,31
415	364152,02	1402749,68
416	364158,52	1402751,00
417	364162,31	1402751,44
418	364159,05	1402758,28
419	364156,14	1402764,47
420	364153,05	1402769,34
421	364140,28	1402806,94
422	364125,22	1402854,06
423	364118,60	1402877,45
424	364109,29	1402912,02
425	364094,02	1402968,16
426	364088,72	1402985,61
427	364087,06	1402985,74
428	364086,09	1402988,53
429	364074,80	1403030,35
430	364070,46	1403034,76
431	364068,95	1403039,58
432	364064,86	1403056,79
433	364055,80	1403080,73
434	364050,88	1403097,86
435	364048,79	1403097,66
436	364047,40	1403101,63
437	364045,15	1403111,40
438	364042,49	1403118,00
439	364037,08	1403133,62
440	364034,02	1403139,18
441	364033,08	1403141,78
442	364032,56	1403143,97

103

Обозначение характерных точек границы	Координаты, м	
	X	Y
443	364029,52	1403153,12
444	364028,04	1403157,31
445	364023,78	1403155,76
446	364014,55	1403186,13
447	364018,44	1403187,51
448	364017,52	1403190,83
449	364013,58	1403203,62
450	364010,53	1403215,45
451	363997,79	1403260,37
452	363991,76	1403278,13
453	363990,00	1403287,47
454	364029,31	1403302,20
455	364054,13	1403310,50
456	364072,31	1403315,97
457	364082,84	1403314,75
458	364095,38	1403312,88
459	364102,92	1403315,53
460	364145,85	1403330,00
461	364144,71	1403336,66
462	364145,03	1403340,59
463	364154,70	1403343,23
464	364169,80	1403347,28
465	364173,33	1403348,16
466	364180,71	1403350,85
467	364196,12	1403356,23
468	364203,30	1403358,40
469	364211,21	1403361,21
470	364211,70	1403369,83
471	364226,33	1403711,09
472	364231,72	1403855,28
473	364234,50	1403871,89
474	364252,14	1403883,55
475	364247,58	1403895,30
476	364246,86	1403897,15
477	364246,14	1403899,02
478	364243,43	1403905,97
479	364242,51	1403908,32
480	364232,46	1403968,49
481	364216,84	1404071,21
482	364217,77	1404090,15
483	364216,07	1404130,71

104

Обозначение характерных точек границы	Координаты, м	
	X	Y
484	364210,76	1404149,02
485	364206,25	1404164,58
486	364203,92	1404175,83
487	364204,57	1404200,03
488	364192,86	1404235,43
489	364185,07	1404306,55
490	364185,27	1404347,36
491	364169,90	1404364,50
492	364159,84	1404372,27
493	364147,91	1404381,48
494	364109,13	1404402,26
495	364092,12	1404423,08
496	364083,44	1404423,27
497	364078,37	1404429,66
498	364077,70	1404459,65
499	364077,39	1404487,27
500	364087,51	1404488,43
501	364087,39	1404498,51
502	364085,43	1404501,74
503	364086,11	1404508,42
504	364093,78	1404538,36
505	364097,44	1404561,99
506	364096,78	1404587,90
507	364097,81	1404609,77
508	364099,40	1404631,52
509	364091,59	1404651,47
510	364085,42	1404686,04
511	364064,65	1404754,50
512	364047,33	1404840,66
513	364045,62	1405051,67
514	364015,72	1405143,59
515	364015,53	1405144,33
516	364010,52	1405159,78
517	363993,91	1405170,20
518	363967,34	1405188,23
519	363949,40	1405207,47
520	363948,85	1405209,90
521	363948,72	1405210,56
522	363941,79	1405242,10
523	363924,78	1405318,19
524	363915,30	1405364,14

105

Обозначение характерных точек границы	Координаты, м	
	X	Y
525	363902,17	1405433,96
526	363884,42	1405429,88
527	363884,91	1405425,87
528	363884,18	1405423,59
529	363860,03	1405420,51
530	363858,82	1405421,89
531	363825,36	1405416,59
532	363824,38	1405417,49
533	363819,24	1405437,52
534	363816,23	1405453,12
535	363813,02	1405471,07
536	363805,44	1405513,01
537	363803,70	1405524,59
538	363802,07	1405533,97
539	363799,91	1405552,01
540	363799,09	1405560,28
541	363798,00	1405569,25
542	363796,86	1405576,68
543	363794,14	1405592,24
544	363791,53	1405606,83
545	363788,14	1405621,94
546	363774,94	1405677,29
547	363767,71	1405707,50
548	363763,99	1405723,94
549	363762,04	1405735,85
550	363750,71	1405771,48
551	363745,19	1405799,69
552	363753,46	1405802,34
553	363750,57	1405821,13
554	363748,10	1405828,33
555	363738,15	1405857,38
556	363726,21	1405846,29
557	363729,41	1405839,61
558	363728,52	1405837,97
559	363716,95	1405827,95
560	363709,21	1405820,63
561	363702,93	1405825,06
562	363611,23	1405741,96
563	363540,09	1405678,38
564	363486,30	1405625,44
565	363411,77	1405557,37

(Продолжение на 49-й стр.)

106

Обозначение характерных точек границы	Координаты, м	
	X	Y
566	363399,01	1405546,41
567	363403,25	1405540,87
568	363403,41	1405540,66
569	363391,66	1405528,49
570	363360,86	1405501,98
571	363317,17	1405472,05
572	363303,27	1405459,59
573	363283,61	1405441,24
574	363277,91	1405435,92
575	363269,75	1405428,31
576	363268,98	1405427,58
577	363196,99	1405362,75
578	363156,89	1405328,42
579	363135,10	1405305,75
580	363109,93	1405283,79
581	363091,87	1405267,71
582	363058,05	1405236,72
583	363012,07	1405192,54
584	362984,98	1405167,77
585	362927,32	1405112,43
586	362932,31	1405106,34
587	362922,93	1405098,21
588	362915,89	1405092,16
589	362912,55	1405089,09
590	362911,77	1405089,23
591	362902,85	1405085,07
592	362894,17	1405085,41
593	362887,06	1405088,56
594	362860,97	1405107,65
595	362853,80	1405110,36
596	362835,84	1405110,55
597	362828,37	1405110,24
598	362812,01	1405109,93
599	362799,51	1405110,93
600	362781,07	1405112,07
601	362767,47	1405112,91
602	362740,64	1405112,17
603	362740,00	1405114,62
604	362739,54	1405116,39
605	362740,52	1405146,46
606	362738,53	1405164,57

107

Обозначение характерных точек границы	Координаты, м	
	X	Y
607	362738,25	1405192,32
608	362742,90	1405242,90
609	362742,43	1405292,06
610	362738,31	1405365,32
611	362738,17	1405413,21
612	362737,64	1405461,90
613	362736,84	1405505,45
614	362736,62	1405541,19
615	362739,47	1405584,91
616	362739,80	1405629,96
617	362739,56	1405672,27
618	362739,98	1405749,22
619	362739,95	1405813,47
620	362739,76	1405859,44
621	362739,98	1405900,83
622	362740,47	1405959,14
623	362739,03	1406009,90
624	362739,03	1406057,72
625	362741,49	1406095,24
626	362742,06	1406108,27
627	362747,43	1406128,99
628	362749,13	1406134,21
629	362749,72	1406134,63
630	362755,64	1406149,19
631	362752,94	1406155,82
632	362752,37	1406158,09
633	362752,36	1406183,33
634	362753,44	1406209,58
635	362753,41	1406214,41
636	362752,85	1406227,29
637	362752,90	1406257,29
638	362751,72	1406287,03
639	362750,24	1406300,41
640	362747,15	1406362,53
641	362750,77	1406372,76
642	362748,40	1406418,15
643	362747,14	1406427,43
644	362745,63	1406438,73
645	362745,45	1406440,41
646	362747,25	1406442,36
647	362749,87	1406444,16

108

Обозначение характерных точек границы	Координаты, м	
	X	Y
648	362747,71	1406538,95
649	362745,43	1406587,54
650	362743,04	1406669,86
651	362740,50	1406785,38
652	362740,41	1406805,13
653	362739,69	1406834,90
654	362738,85	1406853,86
655	362739,11	1406960,83
656	362739,12	1406966,41
657	362884,50	1406980,23
658	362896,85	1406986,62
659	362900,42	1406995,87
660	362901,17	1406998,40
661	362901,30	1407010,67
662	362893,71	1407024,92
663	362879,22	1407051,87
664	362876,02	1407057,19
665	362865,71	1407077,20
666	362847,42	1407111,89
667	362844,69	1407117,07
668	362827,49	1407146,88
669	362817,56	1407162,74
670	362804,60	1407183,17
671	362803,48	1407185,15
672	362795,78	1407196,96
673	362795,52	1407197,35
674	362773,50	1407234,14
675	362723,20	1407318,02
676	362699,74	1407355,00
677	362686,84	1407375,34
678	362673,81	1407395,88
679	362651,95	1407398,64
680	362647,28	1407399,23
204	362644,78	1407379,38
681	355924,74	1401604,39
682	355926,33	1401665,50
683	355838,66	1401668,42
684	355837,90	1401633,07
685	355828,92	1401629,00
686	355816,12	1401621,54

109

Обозначение характерных точек границы	Координаты, м	
	X	Y
687	355794,90	1401615,38
688	355781,79	1401606,76
689	355774,97	1401605,70
690	355763,74	1401605,10
691	355686,94	1401639,31
692	355618,47	1401648,41
693	355604,42	1401598,75
694	355590,58	1401458,75
695	355584,41	1401368,07
696	355573,51	1401247,47
697	355563,88	1401177,94
698	355557,61	1401132,61
699	355549,59	1401085,51
700	355531,19	1401036,89
701	355508,83	1401016,18
702	355417,95	1400974,27
703	355377,04	1400955,40
704	355308,85	1400920,44
705	355272,34	1400902,00
706	355182,42	1400851,72
707	355104,10	1400813,16
708	354970,50	1400795,23
709	354822,21	1400824,63
710	354474,98	1400850,69
711	354198,41	1400883,51
712	353932,55	1400923,97
713	353929,45	1400927,24
714	353916,23	1400933,10
715	353898,72	1400937,26
716	353893,28	1400946,37
717	353855,46	1400939,65
718	353681,41	1400908,71
719	353635,67	1400904,54
720	353604,55	1400901,70
721	353596,89	1400871,19
722	353585,78	1400868,71
723	353537,75	1400909,01
724	353517,60	1400925,83
725	353493,65	1400972,90
726	353484,53	1400989,84
727	353480,98	1400995,05

110

Обозначение характерных точек границы	Координаты, м	
	X	Y
728	353478,69	1400998,60
729	353472,02	1401008,06
730	353471,20	1401009,39
731	353468,54	1401013,48
732	353452,82	1401037,78
733	353448,40	1401044,42
734	353445,91	1401047,64
735	353444,34	1401049,81
736	353437,96	1401059,15
737	353364,55	1401159,37
738	353343,49	1401187,63
739	353335,23	1401199,53
740	353272,60	1401282,75
741	353228,89	1401341,12
742	353201,87	1401376,73
743	353174,83	1401410,33
744	353141,44	1401466,27
745	353137,03	1401476,76
746	353130,95	1401491,20
747	353128,53	1401490,75
748	353126,05	1401495,78
749	353128,18	1401497,02
750	353121,36	1401507,41
751	353109,42	1401542,14
752	353106,27	1401551,06
753	353087,09	1401598,86
754	353074,50	1401631,14
755	353042,55	1401705,95
756	353035,96	1401743,27
757	353020,55	1401808,23
758	353011,06	1401862,26
759	353013,30	1401894,14
760	353018,00	1401936,86
761	353020,80	1401965,95
762	353024,15	1402008,11
763	353027,06	1402009,32
764	353022,43	1402031,27
765	353005,44	1402026,97
766	352983,80	1402022,46
767	352973,83	1402020,92
768	352969,46	1402020,24

111

Обозначение характерных точек границы	Координаты, м	
	X	Y
769	352920,56	1402009,37
770	352871,70	1401998,52
771	352807,04	1401982,11
772	352722,36	1401963,87
773	352723,66	1401953,84
774	352763,61	1401961,65
775	352802,20	1401970,22
776	352857,93	1401983,99
777	352881,42	1401987,77
778	352930,11	1401997,71
779	352984,23	1402006,38
780	353008,72	1402007,88
781	353010,84	1402002,19
782	353014,20	1401988,39
783	353011,31	1401947,47
784	352999,73	1401878,29
785	352999,45	1401847,66
786	352999,58	1401835,31
787	353005,06	1401796,94
788	353000,95	1401782,53
789	353020,11	1401713,51
790	353032,93	1401682,67
791	353037,71	1401671,18
792	353041,40	1401661,81
793	353053,30	1401630,55
794	353057,26	1401632,13
795	353066,61	1401610,13
796	353062,17	1401607,72
797	353087,55	1401544,01
798	353090,62	1401535,33
799	353100,73	1401508,12
800	353125,46	1401458,09
801	353155,45	1401407,95
802	353186,87	1401363,40
803	353217,14	1401322,40
804	353222,57	1401326,33
805	353237,59	1401305,67
806	353232,82	1401301,29
807	353320,63	1401185,74
808	353374,08	1401113,74
809	353440,45	1401023,33

(Продолжение на 50-й стр.)

112

Обозначение характерных точек границы	Координаты, м	
	X	Y
810	353455,88	1401000,36
811	353457,41	1400996,80
812	353457,32	1400983,65
813	353475,73	1400957,25
814	353505,08	1400910,32
815	353533,98	1400888,48
816	353549,71	1400876,60
817	353558,82	1400868,15
818	353562,26	1400863,46
819	353544,61	1400859,52
820	353573,81	1400788,68
821	353629,91	1400811,18
822	353613,62	1400851,47
823	353616,84	1400867,93
824	353620,55	1400883,08
825	353635,52	1400884,44
826	353684,08	1400888,87
827	353845,73	1400917,61
828	353888,50	1400925,24
829	353894,23	1400915,74
830	353909,67	1400911,31
831	353922,72	1400905,24
832	353964,38	1400898,89
833	354195,73	1400863,69
834	354230,68	1400859,54
835	354473,05	1400830,78
836	354819,51	1400804,77
837	354871,55	1400794,45
838	354969,87	1400774,97
839	355110,00	1400793,78
840	355191,73	1400834,01
841	355281,74	1400884,33
842	355317,92	1400902,62
843	355385,80	1400937,42
844	355426,32	1400956,10
845	355520,09	1400999,35
846	355548,23	1401025,41
847	355568,98	1401080,25
848	355574,92	1401115,09
849	355577,38	1401129,56
850	355593,39	1401245,20

113

Обозначение характерных точек границы	Координаты, м	
	X	Y
851	355604,35	1401366,49
852	355610,52	1401457,08
853	355624,15	1401595,01
854	355634,86	1401632,35
855	355683,08	1401626,53
856	355765,98	1401588,73
857	355773,15	1401595,96
858	355786,24	1401592,23
859	355823,30	1401602,79
860	355831,94	1401607,00
861	355837,48	1401610,55
862	355837,47	1401605,82
681	355924,74	1401604,39
863	352721,77	1401953,56
864	352720,72	1401963,61
865	352701,93	1401960,12
866	352635,42	1401948,93
867	352497,63	1401926,49
868	352453,85	1401918,26
869	352450,59	1401918,62
870	352439,97	1401936,09
871	352442,56	1402004,03
872	352444,51	1402047,08
873	352448,64	1402101,01
874	352447,59	1402114,59
875	352447,43	1402138,76
876	352446,95	1402165,17
877	352445,07	1402212,64
878	352447,18	1402214,56
879	352455,43	1402219,34
880	352456,25	1402222,61
881	352457,78	1402228,82
882	352459,12	1402233,85
883	352460,06	1402237,33
884	352442,61	1402342,39
885	352429,20	1402405,02
886	352423,27	1402428,22
887	352422,18	1402432,47
888	352420,44	1402439,17
889	352417,21	1402451,80

114

Обозначение характерных точек границы	Координаты, м	
	X	Y
890	352416,11	1402466,13
891	352359,89	1402630,46
892	352349,02	1402627,86
893	352341,18	1402659,04
894	352312,52	1402743,99
895	352316,26	1402757,52
896	352271,27	1402888,95
897	352240,50	1402980,94
898	352221,67	1403035,34
899	352201,36	1403094,27
900	352178,35	1403159,87
901	352169,96	1403174,44
902	352162,98	1403184,17
903	352152,93	1403225,81
904	352145,18	1403273,00
905	352140,70	1403306,04
906	352135,00	1403337,74
907	352128,50	1403387,22
908	352128,24	1403391,28
909	352116,43	1403466,23
910	352119,18	1403518,35
911	352121,87	1403583,78
912	352128,35	1403661,78
913	352138,70	1403759,83
914	352142,69	1403783,40
915	352147,54	1403808,96
916	352166,26	1403852,30
917	352186,38	1403892,66
918	352212,15	1403933,39
919	352233,27	1403965,02
920	352253,45	1404001,91
921	352308,42	1404095,91
922	352312,49	1404102,05
923	352330,33	1404131,73
924	352359,51	1404180,29
925	352373,97	1404204,92
926	352378,80	1404219,74
927	352373,27	1404263,58
928	352357,40	1404375,00
929	352353,67	1404409,83
930	352350,62	1404482,80

115

Обозначение характерных точек границы	Координаты, м	
	X	Y
931	352350,93	1404590,29
932	352352,50	1404638,01
933	352354,51	1404676,88
934	352355,07	1404687,78
935	352358,61	1404744,46
936	352360,42	1404781,40
937	352359,41	1404807,39
938	352358,18	1404815,49
939	352339,32	1404875,62
940	352335,24	1404888,34
941	352328,96	1404926,49
942	352328,24	1404940,32
943	352330,35	1404980,18
944	352337,22	1405081,41
945	352337,79	1405094,10
946	352339,42	1405115,29
947	352340,87	1405131,42
948	352342,48	1405154,09
949	352344,63	1405171,21
950	352343,81	1405179,10
951	352346,40	1405209,24
952	352350,84	1405263,30
953	352352,82	1405308,52
954	352354,40	1405357,95
955	352355,02	1405390,22
956	352351,42	1405432,56
957	352348,46	1405462,69
958	352345,09	1405497,83
959	352339,82	1405555,53
960	352333,55	1405629,70
961	352334,21	1405659,57
962	352338,18	1405723,13
963	352339,53	1405746,60
964	352340,96	1405771,84
965	352342,31	1405791,04
966	352341,31	1405840,28
967	352338,48	1405922,37
968	352340,26	1405949,59
969	352344,69	1406024,89
970	352347,04	1406059,57
971	352362,47	1406132,26

116

Обозначение характерных точек границы	Координаты, м	
	X	Y
972	352383,85	1406215,44
973	352395,36	1406265,12
974	352399,06	1406336,92
975	352405,01	1406401,27
976	352411,61	1406437,54
977	352418,03	1406465,71
978	352426,33	1406508,60
979	352443,93	1406588,78
980	352462,54	1406651,35
981	352476,48	1406711,20
982	352514,25	1406899,41
983	352506,61	1406927,66
984	352516,68	1406927,47
985	352520,37	1406939,81
986	352525,61	1406966,34
987	352527,49	1406983,28
988	352552,37	1406988,66
989	352560,41	1406980,36
990	352575,63	1406970,90
991	352582,35	1406970,86
992	352638,22	1406970,37
993	352637,65	1406979,77
994	352637,11	1406990,08
995	352585,99	1406989,91
996	352581,62	1406989,90
997	352573,06	1406996,04
998	352560,68	1407007,28
999	352547,43	1407006,72
1000	352539,46	1407008,19
1001	352529,41	1407020,82
1002	352522,23	1407039,52
1003	352510,44	1407072,49
1004	352507,35	1407101,85
1005	352508,46	1407154,95
1006	352510,46	1407231,06
1007	352511,76	1407322,60
1008	352516,09	1407380,47
1009	352521,12	1407436,73
1010	352523,94	1407468,77
1011	352532,09	1407511,10
1012	352543,11	1407568,41

117

Обозначение характерных точек границы	Координаты, м	
	X	Y
1013	352548,53	1407592,88
1014	352556,17	1407631,97
1015	352564,70	1407664,88
1016	352573,33	1407696,49
1017	352577,36	1407720,22
1018	352581,43	1407786,86
1019	352584,04	1407838,34
1020	352583,94	1407863,11
1021	352583,35	1407910,71
1022	352583,38	1407932,40
1023	352590,24	1407975,36
1024	352591,02	1407985,19
1025	352592,05	1407989,80
1026	352593,13	1408005,27
1027	352594,02	1408019,34
1028	352594,34	1408025,59
1029	352593,34	1408038,73
1030	352589,81	1408052,50
1031	352581,33	1408068,26
1032	352554,03	1408101,73
1033	352552,78	1408103,31
1034	352546,30	1408111,49
1035	352531,63	1408130,00
1036	352525,72	1408138,15
1037	352506,22	1408166,55
1038	352489,66	1408201,84
1039	352485,73	1408222,39
1040	352485,47	1408375,60
1041	352486,34	1408436,59
1042	352488,17	1408489,20
1043	352491,32	1408519,85
1044	352495,78	1408575,95
1045	352499,35	1408629,68
1046	352504,91	1408697,74
1047	352512,53	1408701,43
1048	352522,70	1408703,23
1049	352555,49	1408702,99
1050	352571,68	1408702,59
1051	352636,66	1408698,33
1052	352654,63	1408696,18
1053	352713,35	1408687,81

(Продолжение на 51-й стр.)

118

Обозначение характерных точек границы	Координаты, м	
	X	Y
1054	352751,98	1408683,79
1055	352758,72	1408684,30
1056	352757,13	1408694,75
1057	352750,30	1408700,21
1058	352748,21	1408703,73
1059	352715,92	1408707,65
1060	352686,11	1408709,80
1061	352657,59	1408711,47
1062	352606,78	1408713,20
1063	352585,73	1408714,16
1064	352514,37	1408717,15
1065	352511,48	1408717,27
1066	352508,10	1408716,65
1067	352503,26	1408715,76
1068	352497,45	1408714,70
1069	352495,99	1408714,44
1070	352492,46	1408711,02
1071	352491,99	1408693,32
1072	352489,73	1408647,51
1073	352488,27	1408611,09
1074	352484,97	1408563,79
1075	352481,52	1408522,48
1076	352480,76	1408499,60
1077	352476,35	1408464,92
1078	352476,39	1408451,48
1079	352476,21	1408384,79
1080	352475,70	1408292,58
1081	352474,22	1408291,62
1082	352473,60	1408207,12
1083	352475,04	1408188,27
1084	352485,84	1408163,29
1085	352488,67	1408156,77
1086	352491,92	1408152,25
1087	352500,13	1408140,84
1088	352509,20	1408139,77
1089	352513,22	1408127,45
1090	352529,05	1408101,41
1091	352533,66	1408096,32
1092	352536,67	1408099,38
1093	352543,90	1408091,68
1094	352542,95	1408086,31

119

Обозначение характерных точек границы	Координаты, м	
	X	Y
1095	352542,16	1408084,73
1096	352548,59	1408076,54
1097	352551,18	1408073,39
1098	352564,65	1408057,05
1099	352574,60	1408049,51
1100	352580,65	1408040,04
1101	352580,01	1408015,13
1102	352577,90	1407981,32
1103	352573,55	1407905,62
1104	352574,30	1407887,64
1105	352576,76	1407841,20
1106	352576,81	1407813,72
1107	352575,70	1407812,65
1108	352573,76	1407765,03
1109	352569,13	1407716,13
1110	352567,41	1407707,41
1111	352556,75	1407672,57
1112	352546,94	1407632,99
1113	352535,36	1407580,58
1114	352525,29	1407521,20
1115	352521,30	1407500,59
1116	352516,44	1407460,17
1117	352506,38	1407357,37
1118	352505,01	1407338,36
1119	352504,92	1407332,75
1120	352503,82	1407332,76
1121	352503,46	1407318,83
1122	352502,35	1407301,44
1123	352501,48	1407290,30
1124	352501,63	1407286,46
1125	352499,42	1407285,97
1126	352498,42	1407245,93
1127	352498,24	1407231,24
1128	352498,05	1407199,56
1129	352497,41	1407170,48
1130	352494,75	1407135,18
1131	352494,36	1407129,69
1132	352494,07	1407122,77
1133	352493,89	1407117,94
1134	352492,95	1407094,99
1135	352493,49	1407077,40

120

Обозначение характерных точек границы	Координаты, м	
	X	Y
1136	352500,50	1407072,62
1137	352508,06	1407048,57
1138	352514,19	1407032,08
1139	352514,78	1407027,98
1140	352518,81	1407008,24
1141	352509,20	1406997,63
1142	352467,67	1406998,41
1143	352466,34	1406928,44
1144	352485,75	1406928,06
1145	352492,11	1406903,18
1146	352501,76	1406898,16
1147	352501,54	1406888,86
1148	352494,49	1406853,90
1149	352470,80	1406732,58
1150	352461,59	1406687,39
1151	352452,73	1406654,29
1152	352434,32	1406591,99
1153	352430,42	1406571,60
1154	352425,02	1406547,15
1155	352423,17	1406536,18
1156	352413,87	1406486,24
1157	352407,87	1406458,42
1158	352401,39	1406435,54
1159	352397,06	1406423,66
1160	352387,76	1406340,21
1161	352385,34	1406311,91
1162	352382,83	1406256,31
1163	352357,38	1406156,44
1164	352335,72	1406058,35
1165	352331,36	1406003,47
1166	352326,68	1405928,05
1167	352330,89	1405847,31
1168	352334,30	1405783,33
1169	352326,15	1405705,86
1170	352323,32	1405656,39
1171	352320,12	1405627,02
1172	352336,99	1405478,92
1173	352341,27	1405441,23
1174	352342,23	1405424,42
1175	352344,03	1405400,20
1176	352344,74	1405368,12

121

Обозначение характерных точек границы	Координаты, м	
	X	Y
1177	352343,31	1405331,39
1178	352342,20	1405261,58
1179	352341,73	1405252,50
1180	352337,24	1405203,78
1181	352330,30	1405170,08
1182	352324,06	1405124,02
1183	352326,75	1405111,35
1184	352325,31	1405102,40
1185	352312,99	1404990,92
1186	352311,59	1404937,84
1187	352324,58	1404863,53
1188	352338,50	1404818,20
1189	352347,43	1404818,05
1190	352350,22	1404773,72
1191	352348,83	1404724,96
1192	352344,32	1404713,65
1193	352343,14	1404681,76
1194	352340,96	1404638,31
1195	352337,96	1404567,65
1196	352340,07	1404566,26
1197	352339,00	1404555,73
1198	352338,68	1404493,36
1199	352342,27	1404438,09
1200	352345,50	1404404,57
1201	352365,35	1404254,40
1202	352367,46	1404233,59
1203	352367,49	1404223,39
1204	352365,55	1404216,17
1205	352363,51	1404210,99
1206	352360,17	1404206,70
1207	352349,26	1404198,26
1208	352344,06	1404194,24
1209	352341,07	1404187,46
1210	352329,46	1404161,13
1211	352293,62	1404103,95
1212	352260,96	1404059,69
1213	352240,08	1404025,43
1214	352228,29	1404002,67
1215	352199,33	1403937,69
1216	352183,42	1403932,94
1217	352143,92	1403858,95

122

Обозначение характерных точек границы	Координаты, м	
	X	Y
1218	352122,33	1403817,64
1219	352115,52	1403782,30
1220	352103,37	1403590,16
1221	352099,39	1403544,70
1222	352095,43	1403544,37
1223	352097,68	1403486,86
1224	352099,26	1403446,62
1225	352108,24	1403406,16
1226	352114,51	1403395,59
1227	352118,43	1403348,21
1228	352124,56	1403301,75
1229	352134,53	1403231,45
1230	352143,89	1403187,19
1231	352159,32	1403138,15
1232	352177,56	1403082,13
1233	352228,66	1402932,26
1234	352272,65	1402799,77
1235	352275,86	1402790,03
1236	352311,57	1402681,73
1237	352336,45	1402600,74
1238	352342,12	1402582,51
1239	352342,99	1402581,08
1240	352350,82	1402568,25
1241	352351,25	1402566,87
1242	352365,48	1402521,90
1243	352395,58	1402429,09
1244	352398,70	1402419,47
1245	352410,01	1402384,61
1246	352422,50	1402287,44
1247	352425,01	1402262,29
1248	352427,71	1402236,60
1249	352429,44	1402216,82
1250	352430,30	1402207,02
1251	352434,04	1402164,54
1252	352435,30	1402115,17
1253	352428,36	1401991,90
1254	352426,58	1401926,96
1255	352421,10	1401926,75
1256	352420,72	1401917,25
1257	352433,55	1401904,80
1258	352436,22	1401902,22

123

Обозначение характерных точек границы	Координаты, м	
	X	Y
1259	352442,13	1401903,09
1260	352446,02	1401903,67
1261	352455,72	1401905,53
1262	352493,06	1401912,58
1263	352568,23	1401925,91
1264	352620,69	1401935,69
1265	352645,27	1401940,67
1266	352646,31	1401940,89
1267	352651,95	1401941,75
1268	352683,20	1401946,53
863	352721,77	1401953,56
1269	352448,78	1402231,51
1270	352454,56	1402233,13
1271	352452,69	1402239,88
1272	352446,92	1402238,29
1269	352448,78	1402231,51
1273	352436,49	1402241,44
1274	352450,04	1402244,64
1275	352420,90	1402396,60
1276	352407,84	1402451,12
1277	352405,45	1402466,13
1278	352370,33	1402568,08
1279	352354,20	1402614,75
1280	352346,09	1402611,13
1281	352379,28	1402512,77
1282	352402,19	1402440,75
1283	352417,56	1402391,23
1273	352436,49	1402241,44
1284	352762,29	1408684,66
1285	352772,84	1408685,38
1286	352810,77	1408694,59
1287	352823,04	1408700,55
1288	352849,26	1408719,43
1289	352880,85	1408749,30
1290	352885,12	1408753,34
1291	352897,20	1408765,18
1292	352887,47	1408775,43
1293	352875,50	1408764,26

(Продолжение на 52-й стр.)

124

Обозначение характерных точек границы	Координаты, м	
	X	Y
1294	352854,47	1408745,50
1295	352840,74	1408734,35
1296	352824,07	1408722,00
1297	352807,50	1408713,68
1298	352767,03	1408704,01
1299	352752,57	1408703,43
1300	352760,32	1408696,58
1284	352762,29	1408684,66
1301	352648,78	1406970,20
1302	352709,89	1406969,73
1303	352732,23	1406967,37
1304	352795,68	1406970,00
1305	352808,82	1406967,96
1306	352881,47	1406969,76
1307	353048,23	1406972,45
1308	353062,79	1406985,08
1309	353126,63	1406988,06
1310	353146,75	1406989,46
1311	353229,65	1407001,07
1312	353263,17	1407010,87
1313	353282,43	1407018,34
1314	353299,31	1407024,89
1315	353342,73	1407053,55
1316	353377,80	1407107,20
1317	353398,30	1407167,66
1318	353422,44	1407217,77
1319	353443,96	1407253,40
1320	353459,75	1407268,80
1321	353479,11	1407277,36
1322	353484,13	1407279,58
1323	353499,73	1407286,78
1324	353517,33	1407290,87
1325	353550,67	1407294,55
1326	353642,33	1407288,35
1327	353662,36	1407288,87
1328	353805,03	1407280,16
1329	354160,49	1407264,57
1330	354202,99	1407263,03
1331	354647,07	1407248,79
1332	354759,27	1407243,66

125

Обозначение характерных точек границы	Координаты, м	
	X	Y
1333	355111,60	1407083,73
1334	355182,42	1407052,02
1335	355198,15	1407046,36
1336	355215,03	1407042,55
1337	355294,56	1407012,40
1338	355334,89	1407006,70
1339	355346,28	1407004,25
1340	355457,19	1406980,43
1341	355538,16	1406951,58
1342	355630,76	1406894,57
1343	355727,26	1406833,91
1344	355860,57	1406776,92
1345	356211,05	1406671,07
1346	356237,02	1406663,79
1347	356237,66	1406665,76
1348	356238,06	1406668,97
1349	356240,81	1406667,19
1350	356240,51	1406664,82
1351	356239,91	1406662,98
1352	356256,20	1406658,42
1353	356279,32	1406646,20
1354	356295,46	1406637,67
1355	356389,18	1406567,23
1356	356454,22	1406501,73
1357	356494,91	1406460,76
1358	356582,89	1406417,74
1359	357415,41	1406346,33
1360	357454,59	1406336,70
1361	357454,27	1406338,66
1362	357459,14	1406338,69
1363	357459,68	1406335,45
1364	357470,74	1406332,73
1365	357504,32	1406283,63
1366	357757,70	1406224,24
1367	358250,38	1406106,43
1368	358677,88	1406005,50
1369	358691,83	1406011,72
1370	358695,70	1406028,24
1371	358688,97	1406054,36
1372	358684,40	1406075,35
1373	358683,74	1406078,38

126

Обозначение характерных точек границы	Координаты, м	
	X	Y
1374	358670,17	1406130,96
1375	358668,71	1406137,68
1376	358652,86	1406212,17
1377	358641,93	1406236,72
1378	358641,26	1406239,22
1379	358641,04	1406240,00
1380	358639,61	1406245,02
1381	358631,18	1406271,14
1382	358620,63	1406309,21
1383	358603,37	1406364,87
1384	358586,35	1406414,56
1385	358571,81	1406462,53
1386	358553,92	1406491,95
1387	358516,07	1406554,81
1388	358255,46	1406921,65
1389	358231,88	1406967,17
1390	358225,95	1406973,23
1391	358224,10	1406976,54
1392	358222,63	1406977,73
1393	358211,69	1406992,12
1394	358168,44	1407010,90
1395	358160,48	1406992,69
1396	358194,91	1406977,61
1397	358199,21	1406975,75
1398	358219,45	1406950,74
1399	358229,46	1406932,23
1400	358253,71	1406892,64
1401	358272,96	1406863,47
1402	358281,29	1406851,62
1403	358345,25	1406762,06
1404	358365,28	1406734,64
1405	358408,97	1406673,91
1406	358495,01	1406553,89
1407	358516,70	1406521,33
1408	358538,52	1406480,92
1409	358553,30	1406454,63
1410	358567,31	1406408,42
1411	358584,36	1406358,63
1412	358602,78	1406299,89
1413	358610,98	1406266,71
1414	358633,68	1406206,36

127

Обозначение характерных точек границы	Координаты, м	
	X	Y
1415	358675,16	1406028,25
1416	358674,81	1406026,77
1417	358255,00	1406125,89
1418	357762,31	1406243,70
1419	357516,44	1406301,33
1420	357482,93	1406350,33
1421	357451,05	1406358,08
1422	357418,67	1406366,13
1423	356588,31	1406437,34
1424	356509,72	1406475,61
1425	356395,66	1406589,08
1426	356306,10	1406654,67
1427	356263,74	1406677,06
1428	356242,81	1406683,15
1429	356239,93	1406683,98
1430	356111,15	1406721,44
1431	355882,09	1406787,23
1432	355742,33	1406846,33
1433	355641,43	1406911,49
1434	355571,20	1406954,73
1435	355546,86	1406969,71
1436	355462,67	1406999,71
1437	355338,39	1407026,40
1438	355299,57	1407031,89
1439	355220,80	1407061,75
1440	355203,76	1407065,59
1441	355189,94	1407070,57
1442	354764,02	1407263,46
1443	354689,57	1407266,87
1444	354647,84	1407268,78
1445	354195,17	1407282,87
1446	354195,13	1407281,41
1447	354194,82	1407281,44
1448	354194,84	1407282,88
1449	353941,77	1407290,76
1450	353887,78	1407294,22
1451	353806,36	1407300,12
1452	353663,48	1407308,84
1453	353641,60	1407310,19
1454	353605,97	1407312,39
1455	353613,00	1407386,92

128

Обозначение характерных точек границы	Координаты, м	
	X	Y
1456	353537,06	1407394,05
1457	353534,73	1407368,67
1458	353522,72	1407369,87
1459	353471,52	1407663,76
1460	353461,81	1407680,45
1461	353461,49	1407701,50
1462	353469,59	1407716,70
1463	353518,93	1408352,94
1464	353517,97	1408363,08
1465	353513,25	1408376,87
1466	353507,17	1408385,18
1467	353495,20	1408384,30
1468	353468,76	1408745,08
1469	353474,66	1408745,52
1470	353473,24	1408777,05
1471	353440,80	1409618,86
1472	353436,59	1409626,29
1473	353430,17	1409790,15
1474	353457,05	1410084,05
1475	353464,53	1410106,37
1476	353489,48	1410349,39
1477	353499,99	1410380,05
1478	353529,41	1410394,34
1479	353580,18	1410409,99
1480	353606,38	1410447,55
1481	353632,48	1410573,67
1482	353638,37	1410595,97
1483	353726,97	1411106,70
1484	353732,88	1411105,67
1485	353734,74	1411117,77
1486	353738,26	1411139,99
1487	353762,67	1411233,92
1488	353770,75	1411295,12
1489	353812,65	1411530,16
1490	353815,82	1411540,23
1491	353821,36	1411549,82
1492	353825,54	1411574,68
1493	353832,45	1411602,33
1494	353836,74	1411629,67
1495	353841,78	1411653,96
1496	353848,02	1411666,98

129

Обозначение характерных точек границы	Координаты, м	
	X	Y
1497	353847,91	1411675,10
1498	353831,35	1411673,05
1499	353829,44	1411673,31
1500	353824,20	1411662,47
1501	353829,03	1411657,32
1502	353824,50	1411631,56
1503	353820,51	1411609,91
1504	353813,81	1411578,09
1505	353809,52	1411554,08
1506	353799,71	1411537,88
1507	353785,53	1411461,04
1508	353781,07	1411436,43
1509	353776,62	1411411,80
1510	353766,68	1411339,70
1511	353762,41	1411314,83
1512	353750,67	1411235,15
1513	353745,85	1411236,00
1514	353721,88	1411141,85
1515	353718,75	1411129,55
1516	353712,18	1411094,21
1517	353595,67	1410467,14
1518	353567,39	1410426,61
1519	353481,43	1410393,82
1520	353452,72	1410143,42
1521	353437,38	1410087,98
1522	353412,22	1409787,43
1523	353456,97	1408797,15
1524	353456,80	1408776,36
1525	353461,66	1408776,56
1526	353462,03	1408767,67
1527	353463,39	1408749,73
1528	353463,77	1408744,74
1529	353456,58	1408744,20
1530	353482,83	1408382,85
1531	353490,22	1408383,89
1532	353493,40	1408372,43
1533	353500,46	1408372,04
1534	353499,80	1408360,05
1535	353467,54	1407946,44
1536	353447,49	1407689,29
1537	353451,43	1407662,81

130

Обозначение характерных точек границы	Координаты, м	
	X	Y
1538	353502,80	1407322,99
1539	353493,21	1407305,80
1540	353475,89	1407297,81
1541	353448,36	1407285,64
1542	353428,16	1407265,93
1543	353404,83	1407227,30
1544	353379,75	1407175,24
1545	353359,68	1407116,02
1546	353328,26	1407067,96
1547	353290,08	1407042,76
1548	353256,61	1407029,78
1549	353229,51	1407021,46
1550	353225,77	1407020,31
1551	353144,72	1407009,37
1552	353125,50	1407008,03
1553	353055,20	1407004,98
1554	353040,62	1406992,33
1555	353026,13	1406992,10
1556	352946,14	1406990,81
1557	352881,06	1406989,76
1558	352810,12	1406988,00
1559	352796,90	1406990,05
1560	352733,25	1406988,11
1561	352710,35	1406988,46
1562	352642,35	1406989,88
1563	352645,53	1406984,62
1564	352647,53	1406981,07
1565	352648,81	1406977,05
1301	352648,78	1406970,20

(Продолжение на 53-й стр.)

ИЗВЕЩЕНИЕ
о проведении открытого аукциона 10 февраля 2022 года на право заключения договоров на размещение нестационарных торговых объектов и нестационарных объектов по предоставлению услуг на земельных участках, в зданиях, строениях, сооружениях, находящихся в муниципальной собственности города-курорта Пятигорска

Организатор аукциона

Администрация города Пятигорска, 357500, г. Пятигорск, площадь Ленина, 2, электронная почта: torgotdel@pyatigorsk.org, тел. 33-41-11.

Реквизиты решения о проведении аукциона

Постановление администрации города Пятигорска от 13.08.2021 № 3136 «О размещении нестационарных торговых объектов и нестационарных объектов по предоставлению услуг на земельных участках, зданиях, строениях, сооружениях, находящихся в муниципальной собственности города-курорта Пятигорска», постановление администрации города Пятигорска от 14.12.2021 № 4697 «О внесении изменений в постановление администрации города Пятигорска от 13.08.2021 № 3136 «О размещении нестационарных торговых объектов и нестационарных объектов по предоставлению услуг на земельных участках, зданиях, строениях, сооружениях, находящихся в муниципальной собственности города-курорта Пятигорска», постановление администрации города Пятигорска «Об организации и проведении 10 февраля 2022 года открытого аукциона на право заключения договоров на размещение нестационарных торговых объектов и нестационарных объектов по предоставлению услуг на земельных участках, в зданиях, строениях, сооружениях, находящихся в муниципальной собственности города-курорта Пятигорска».

Предмет аукциона

Право заключения договора на размещение нестационарного торгового объекта (нестационарного объекта по предоставлению услуг) на земельных участках, в зданиях, строениях, сооружениях, находящихся в муниципальной собственности города-курорта Пятигорска.

ПЕРЕЧЕНЬ

лотов, определенны для проведения открытого аукциона 10 февраля 2022 года на право заключения договоров на размещение нестационарных торговых объектов и нестационарных объектов по предоставлению услуг на земельных участках, в зданиях, строениях, сооружениях, находящихся в муниципальной собственности города-курорта Пятигорска

№ лота	Адрес местоположения нестационарного объекта	Количество объектов	Специализация нестационарного объекта	Вид нестационарного объекта	Период размещения нестационарного объекта	Начальная (минимальная) цена предмета аукциона (цена лота), за 1месяц (руб.)	«шаг аукциона» (руб.)
Микрорайон «Центр»							
1	бульвар Гагарина согласно ситуационному плану (в рамках предоставления преференций товаропроизводителям)	1	пряничная и кондитерская продукция, сувенирная продукция, товары народно-художественного промысла	торговый павильон площадь 8 кв.м габариты объекта: длина – 2,83 м ширина – 2,83 м высота – 4 м	2022 - 2026 гг.	7186	359,30
2	бульвар Гагарина, в районе озера «Провал» (в рамках предоставления преференций товаропроизводителям)	1	кавказские сувениры: ручная чеканка монет с видами города Пятигорска, металлические значки, памятные монеты, бронзовые статуэтки и брелоки с изображением достопримечательностей и символикой города-курорта Пятигорска, сувениры	торговый павильон площадь 8 кв.м габариты объекта: длина – 2,83 м ширина – 2,83 м высота – 3,4 м	2022 –2026 гг.	4914,24	245,71
3	на территории парка «Цветник» (в рамках предоставления преференций товаропроизводителям)	1	кавказские сувениры: ручная чеканка монет с видами города Пятигорска, металлические значки, памятные монеты, бронзовые статуэтки и брелоки с изображением достопримечательностей и символикой города-курорта Пятигорска, сувениры	торговый павильон площадь 8 кв.м габариты объекта: длина – 2,83 м ширина – 2,83 м высота – 3,4 м	2022-2026 гг.	4914,24	245,71
4	пр. Кирова, район дома № 51-а (в рамках предоставления преференций товаропроизводителям)	1	кавказские сувениры: ручная чеканка монет с видами города Пятигорска, металлические значки, памятные монеты, бронзовые статуэтки и брелоки с изображением достопримечательностей и символикой города-курорта Пятигорска, сувениры	торговый павильон площадь 8 кв.м габариты объекта: длина – 2,83 м ширина – 2,83 м высота – 3,4 м	2022-2026 гг.	4914,24	245,71
5	ул. Пушкинская, 4 детская поликлиника МУЗ «Детская городская больница» (в рамках предоставления преференций товаропроизводителям)	1	выпечные, кондитерские изделия, прохладительные и горячие напитк	торговая палатка площадь 4 кв.м габариты объекта: длина- 2 м ширина – 2 м высота – 2,3 м	2022-2024 гг.	3593	179,65
6	ул. Мира в районе пересечения с ул. Леваневского (нечетная сторона) (в рамках предоставления преференций товаропроизводителям)	1	хлебобулочные изделия, продукты переработки зерна (мука, крупа, хлопья, толокно, пищевые отруби), дрожжи, макаронные изделия, сахар, соль поваренная пищевая, кондитерские изделия, жевательная резинка, безалкогольные напитки, вода воды минеральные питьевые питьевая фасованная, чай, кофе, чайные и кофейные напитки, молочная продукция	торговый павильон площадь 13,5 кв.м габариты объекта: длина – 4,5 м ширина – 3 м высота – 2,77 м	2022 год	12126,38	606,32
7	ул. Новороссийская, в районе дома № 20	1	продукция общественного питания	торговый павильон площадь 11.6 кв. м габариты объекта: длина – 4 м, ширина – 2,9 м, высота – 3,1 м	2022- 2026 гг.	10419,70	520,99
8	ул. Новороссийская, в районе дома № 20	1	продовольственные товары	торговый павильон площадь 8,12 кв. м габариты объекта: длина – 2,8 м, ширина – 2,9 м, высота – 3,1 м	2022- 2026 гг.	7293,79	364,69
9	ул. Новороссийская, в районе дома № 20	1	плодоовощная продукция и бахчевые культуры	торговый павильон площадь 8,7 кв. м габариты объекта: длина – 3,0 м, ширина – 2,9 м, высота – 3,1 м	2022- 2026 гг.	5344,24	257,21
10	в районе дома № 18 по ул. Новороссийской	1	предоставление услуг по ремонту обуви	павильон площадь 6,25 кв.м габариты объекта: длина – 2,5 м ширина – 2,5 м высота – 2,4 м	2022 год	2678,31	133,92
11	пл. Ленина, район фонтана	1	предоставление услуг отдыха и развлечений на открытой площадке (размещение аттракционов: детские электромобили, прокат гироскутеров)	открытая площадка площадь 4 кв.м длина – 4 м ширина – 1 м	2022 год (май-сентябрь)	274,16	13,71
12	район озера «Провал»	1	предоставление услуг отдыха и развлечений на открытой площадке (размещение аттракционов: детские электромобили, прокат гироскутеров)	открытая площадка площадь 5 кв.м длина – 5 м ширина – 1 м	2022 год (апрель-октябрь)	342,70	17,14
13	сквер им. Анджиевского	1	предоставление услуг отдыха и развлечений на открытой площадке (размещение аттракционов: детские электромобили)	открытая площадка площадь 5 кв.м длина – 5 м ширина – 1 м	2022 год (май-сентябрь)	342,70	17,14
14	пересечение пр. Кирова и пр. 40 лет Октября (в рамках предоставления преференций товаропроизводителям)	1	кондитерские, хлебобулочные изделия, мороженое, чай, кофе, чайные и кофейные напитки, безалкогольные напитки, воды минеральные питьевые, вода питьевая фасованная	торговый павильон площадь 40 кв.м габариты объекта: длина – 5 м ширина – 8 м высота – 4 м	2022 год	35930,00	1796,50
Микрорайон «Белая Ромашка» и поселок Энергетик							
1	в районе многоквартирного дома № 9 по ул. Зорге	1	плодоовощная продукция и бахчевые культуры	торговый павильон площадь 7 кв.м габариты объекта: длина – 3,5 м ширина- 2 м высота – 2,4 м	2022-2024 гг.	4299,96	215
2	в районе здания № 7, строения 3 по Бештаугорскому шоссе	1	товары и предметы похоронного назначения	торговый павильон площадь 20 кв.м габариты объекта: длина – 5 м ширина - 4 м высота – 2,6 м	2022–2024 гг.	12285,60	614,28
3	ул. Орджоникидзе, Комсомольский парк, район детской площадки	1	предоставление услуг отдыха и развлечений на открытой площадке (размещение аттракционов: детские электромобили)	открытая площадка площадь 4 кв.м длина – 4 м ширина - 1 м	2022 год (май-сентябрь)	274,16	13,71
Микрорайон «Новопятигорск-Скачки»							
1	ул. Егоршина, в районе дома № 8	1	плодоовощная продукция и бахчевые культуры	торговая палатка площадь 13,5 кв.м габариты объекта: длина – 4,5 м ширина – 3 м высота – 2,5 м	2022-2024 гг.	4146,39	207,32
2	в районе пересечения ул. Комарова и ул. Баксанской	1	продовольст- венные товары, в том числе плодоовощная продукция и бахчевые культуры	торговый павильон площадь 12,5 кв.м габариты объекта: длина – 5 м ширина – 2,5 м высота – 2,5 м	2022-2024 гг.	5614,13	280,71
3	ул. Февральская, район трамвайной остановки «Кочубея» (в рамках предоставления преференций товаропроизводителям)	1	хлебобулочные изделия, продукты переработки зерна (мука, крупа, хлопья, толокно, пищевые отруби), дрожжи, макаронные изделия, сахар, соль поваренная пищевая, кондитерские изделия, жевательная резинка, безалкогольные напитки, воды минеральные питьевые, вода питьевая фасованная, чай, кофе, чайные и кофейные напитки, молочная продукция	торговый павильон площадь 20,76 кв.м габариты объекта: длина – 6,55 м ширина – 3,17 м высота – 4,8 м	2022 год	9323,94	466,20
4	пересечение ул. Пальмиро Тольятти и ул. 5-ый Переулок (в рамках предоставления преференций товаропроизводителям)	1	хлебобулочные изделия, кондитерские изделия, продукты переработки зерна (мука, крупа, хлопья, толокно, пищевые отруби), дрожжи, макаронные изделия, сахар, соль поваренная пищевая, кондитерские изделия, жевательная резинка, безалкогольные напитки, воды минеральные питьевые, вода питьевая фасованная, чай, кофе, чайные и кофейные напитки, молочная продукция	торговый павильон площадь 21,42 кв.м габариты объекта: длина – 5,1 м ширина – 4, 2 м высота – 3,7 м	2022–2024 гг.	9620,36	481,02
5	ул. Февральская в районе пересечения с ул. Кооперативной (в рамках предоставления преференций товаропроизводителям)	1	кондитерские, хлебобулочные изделия, мороженое, чай, кофе, чайные и кофейные напитки, безалкогольные напитки, воды минеральные питьевые, вода питьевая фасованная	киоск площадь 20 кв.м габариты объекта: длина – 4 м ширина- 5 м высота – 3,4 м	2022 год	8982,60	449,13
6	ул. Кооперативная, в районе пересечения с ул. Февральской (в рамках предоставления преференций товаропроизводителям)	1	хлебобулочные изделия, продукты переработки зерна (мука, крупа, хлопья, толокно, пищевые отруби), дрожжи, макаронные изделия, сахар, соль поваренная пищевая, кондитерские изделия, жевательная резинка, безалкогольные напитки, вода воды минеральные питьевые питьевая фасованная, чай, кофе, чайные и кофейные напитки, молочная продукция	торговый павильон площадь 12,75 кв.м габариты объекта: длина – 4,06 м ширина – 3,14 м высота -2,6 м	2022 год	5726,41	286,32
7	пересечение ул. Пальмиро Тольятти и ул. 5-ый Переулок (в рамках предоставления преференций товаропроизводителям)	1	кондитерские, хлебобулочные изделия, мороженое, чай, кофе, чайные и кофейные напитки, безалкогольные напитки, воды минеральные питьевые, вода питьевая фасованная	торговый павильон площадь 26 кв.м габариты объекта: длина – 5,25 м ширина – 5 м высота – 4 м	2022 год	11677,38	583,87
8	в районе ул. Ивовой, 2	1	продовольственные товары в упаковке производителей	торговый павильон площадь 15 кв.м габариты объекта: длина – 5 м ширина- 3 м высота – 3,72 м	2022–2024 гг.	6736,95	336,85
9	в районе домов № 235 и № 237 по улице Пальмиро Тольятти, остановка «Автогазсервис» (в рамках предоставления преференций товаропроизводителям)	1	молочная продукция	торговый павильон площадь 15,5 кв.м габариты объекта: длина – 6,2 м, ширина-2,5 м, высота – 3 м	2022–2026 гг.	6961,52	348,08
10	в районе здания № 1 по Черкесскому шоссе (для размещения сезонного кафе расположенного на расстоянии не более 5 м от стационарного предприятия общественного питания)	1	предоставление услуг общественного питания	сезонное кафе площадь 105 кв.м габариты объекта: длина – 15 м ширина- 7 м высота – 4 м	2022-2026 гг.	2337,30	116,87
11	Парк «Победы» место № 1	1	смешанные продовольственные товары и непродовольственные товары	киоск площадь 9,45 кв.м габариты объекта: длина -3,5 м ширина – 2,7 м высота – 2,7 м	2022- 2026 гг.	8488,46	424,42

(Продолжение на 54-й стр.)

12	Парк «Победы» место № 2	1	смешанные продовольственные товары и непродовольственные товары	киоск площадь 9,45 кв.м габариты объекта: длина -3,5 м ширина – 2,7 м высота – 2,7 м	2022- 2026 гг.	8488,46	424,42
13	Парк «Победы» место № 3	1	смешанные продовольственные товары и непродовольственные товары	киоск площадь 9,45 кв.м габариты объекта: длина -3,5 м ширина – 2,7 м высота – 2,7 м	2022- 2026 гг.	8488,46	424,42
14	Парк «Победы» место № 4	1	смешанные продовольственные товары и непродовольственные товары	киоск площадь 9,45 кв.м габариты объекта: длина -3,5 м ширина – 2,7 м высота – 2,7 м	2022- 2026 гг.	8488,46	424,42
15	Парк «Победы» место № 5	1	смешанные продовольственные товары и непродовольственные товары	торговая тележка площадь 2,5 кв.м габариты объекта: длина -2,5 м ширина – 1 м высота – 1,7 м	2022 - 2026 гг. (июнь-август)	2245,63	112,28
16	Парк «Победы» вдоль береговой линии «Новопятигорского» озера место № 1	1	смешанные продовольственные товары и непродовольственные товары	киоск площадь 9,45 кв.м габариты объекта: длина -3,5 м ширина – 2,7 м высота – 2,7 м	2022 - 2026 гг. (июнь-август)	8488,46	424,42
17	Парк «Победы» вдоль береговой линии «Новопятигор-ского» озера место № 2	1	смешанные продовольственные товары и непродовольственные товары	киоск площадь 9,45 кв.м габариты объекта: длина -3,5 м ширина – 2,7 м высота – 2,7 м	2022 - 2026 гг. (июнь-август)	8488,46	424,42
18	Парк «Победы» вдоль береговой линии «Новопятигорского» озера место № 3	1	смешанные продовольственные товары и непродовольственные товары	торговая тележка площадь 2,5 кв.м габариты объекта: длина -2,5 м ширина – 1 м высота – 1,7 м	2022 - 2026 гг. (июнь-август)	2245,63	112,28
19	Парк «Победы» вдоль береговой линии «Новопятигорского» озера место № 4	1	смешанные продовольственные товары и непродовольственные товары	торговая тележка площадь 2,5 кв.м габариты объекта: длина -2,5 м ширина- 1 м высота – 1,7 м	2022 - 2026 гг. (июнь-август)	2245,63	112,28
20	Парк «Победы» вдоль береговой линии «Новопятигорского» озера место № 5	1	смешанные продовольственные товары и непродовольственные товары	торговый павильон площадь 6,25 кв.м габариты объекта: длина – 2,5 м ширина- 2,5 м высота – 3 м	2022 - 2026 гг. (июнь-август)	5614,06	280,70
21	Парк «Победы» вдоль береговой линии «Новопятигорского» озера место № 15	1	смешанные продовольственные товары и непродовольственные товары	торговый павильон площадь 6,25 кв.м габариты объекта: длина – 2,5 м ширина- 2,5 м высота – 3 м	2022 - 2026 гг. (июнь-август)	5614,06	280,70
22	Парк «Победы» вдоль береговой линии «Новопятигорского» озера место № 16	1	смешанные продовольственные товары и непродовольственные товары	торговый павильон площадь 6,25кв.м габариты объекта: длина – 2,5 м ширина- 2,5 м высота – 3 м	2022 - 2026 гг. (июнь-август)	5614,06	280,70
23	Парк «Победы» вдоль береговой линии «Новопятигорского» озера место № 17	1	смешанные продовольственные товары и непродовольственные товары	торговый павильон площадь 6,25 кв.м габариты объекта: длина – 2,5 м ширина- 2,5 м высота – 3 м	2022 - 2026 гг. (июнь-август)	5614,06	280,70
24	Парк «Победы» вдоль береговой линии «Новопятигорского» озера место № 18	1	смешанные продовольственные товары и непродовольственные товары	торговый павильон площадь 6,25 кв.м габариты объекта: длина – 2,5 м ширина- 2,5 м высота – 3 м	2022 - 2026 гг. (июнь-август)	5614,06	280,70
25	Парк «Победы» вдоль береговой линии «Новопятигорского» озера место № 19	1	смешанные продовольственные товары и непродовольственные товары	торговый павильон площадь 6,25 кв.м габариты объекта: длина – 2,5 м ширина- 2,5 м высота – 3 м	2022 - 2026 гг. (июнь-август)	5614,06	280,70
26	Парк «Победы» вдоль береговой линии «Новопятигорского» озера место № 6	1	смешанные продовольственные товары и непродовольственные товары	торговая палатка площадь 6 кв.м габариты объекта: длина - 3 м ширина- 2 м высота – 2 м	2022 - 2026 гг. (июнь-август)	5614,06	280,70
27	Парк «Победы» место № 6	1	предоставление услуг общественного питания	летнее (сезонное) кафе площадь 56 кв.м габариты объекта: длина - 8 м ширина- 7 м высота – 2,5 м	2022 - 2026 гг. (июнь-август)	2493,12	124,66
28	Парк «Победы» место № 7	1	предоставление услуг общественного питания	сезонное кафе площадь 96 кв.м габариты объекта: длина - 16 м ширина- 6 м высота – 3 м	2022- 2026 гг.	4273,92	213,70
29	Парк «Победы» место № 8	1	предоставление услуг отдыха и развлечений на открытой площадке (размещение аттрак-ционов: паровозик, батуты, электрокачели, бассейн надувной, лабиринт детский)	открытая площадка площадь 500 кв.м габариты объекта: длина - 25 м ширина- 20 м	2022 - 2026 гг. (июнь-август)	4525	226,25
30	Парк «Победы» место № 9	1	предоставление услуг отдыха и развлечений на открытой площадке (размещение аттрак-ционов: детские электромобили, прокат электросамокатов)	открытая площадка площадь 3 кв.м габариты объекта: длина - 3 м ширина - 1 м	2022 - 2026 гг. (июнь-август)	205,62	10,28
31	Парк «Победы» место № 10	1	предоставление услуг отдыха и развлечений на открытой площадке (размещение аттрак-ционов: детские электромобили, прокат электросамокатов)	открытая площадка площадь 3 кв.м габариты объекта: длина - 3 м ширина – 1 м	2022 - 2026 гг. (июнь-август)	205,62	10,28
32	Парк «Победы» место № 11	1	предоставление услуг отдыха и развлечений на открытой площадке (размещение аттрак-ционов: детские электромобили, прокат электросамокатов)	открытая площадка площадь 3 кв.м габариты объекта: длина - 3 м ширина – 1 м	2022 - 2026 гг. (июнь-август)	205,62	10,28
33	Парк «Победы» место № 12	1	предоставление услуг отдыха и развлечений на открытой площадке (размещение аттрак-циона: тир)	открытая площадка площадь 30 кв.м габариты объекта: длина - 6 м ширина – 5 м	2022 - 2026 гг. (июнь-август)	2056,20	102,81
34	Парк «Победы» вдоль береговой линии «Новопятигорского» озера место № 7	1	предоставление услуг общественного питания	летнее (сезонное) кафе площадь 96 кв.м габариты объекта: длина - 16 м ширина- 6 м высота – 3 м	2022 - 2026 гг. (июнь-август)	4273,92	213,70
35	Парк «Победы» вдоль береговой линии «Новопятигорского» озера место № 8	1	предоставление услуг общественного питания	летнее (сезонное) кафе площадь 96 кв.м габариты объекта: длина - 16 м ширина- 6 м высота – 3 м	2022 - 2026 гг. (июнь-август)	4273,92	213,70
36	Парк «Победы» вдоль береговой линии «Новопятигорского» озера место № 9	1	предоставление услуг общественного питания	летнее (сезонное) кафе площадь 96 кв.м габариты объекта: длина - 16 м ширина- 6 м высота – 3 м	2022 - 2026 гг. (июнь-август)	4273,92	213,70
37	Парк «Победы» вдоль береговой линии «Новопятигорского» озера место № 10	1	предоставление услуг общественного питания	летнее (сезонное) кафе площадь 96 кв.м габариты объекта: длина - 16 м ширина-6 м высота – 3 м	2022 - 2026 гг. (июнь-август)	4273,92	213,70
38	Парк «Победы» вдоль береговой линии «Новопятигорского» озера место № 11	1	предоставление услуг отдыха и развлечений на открытой площадке (размещение аттрак-циона: батут)	открытая площадка площадь 30 кв.м габариты объекта: длина - 10 м ширина – 3 м	2022 - 2026 гг. (июнь-август)	2056,20	102,81
39	Парк «Победы» вдоль береговой линии «Новопятигорского» озера место № 12	1	предоставление услуг отдыха и развлечений на открытой площадке (размещение аттрак-циона: водные горки)	открытая площадка площадь 110 кв.м габариты объекта: длина - 11 м ширина – 10 м	2022 - 2026 гг. (июнь-август)	3980,90	199,05
40	Парк «Победы» вдоль береговой линии «Новопятигорского» озера место № 13	1	предоставление услуг отдыха и развлечений на открытой площадке (размещение аттрак-ционов: батуты, дротики)	открытая площадка площадь 110 кв.м габариты объекта: длина - 11 м ширина – 10 м	2022 - 2026 гг. (июнь-август)	3980,90	199,05
41	Парк «Победы» вдоль береговой линии «Новопятигорского» озера место № 14	1	предоставление услуг отдыха и развлечений на открытой площадке (размещение аттрак-циона: тир)	открытая площадка площадь 30 кв.м габариты объекта: длина - 6 м ширина- 5 м	2022 - 2026 гг. (июнь-август)	2056,20	102,81
42	ул. Делегатская, 2 Б	1	предоставление услуг по оформлению до-кументов	павильон площадь 42,21 кв.м габариты объекта: длина – 7,92 м, ширина -5,23 м, высота – 2,4 м	2022-2026 гг.	18240,63	912,03
Микрорайон «Бештау-Горапост»							
1	ул. Бутырина, район ТЦ «Молодёжный» (в рамках предоставле-ния преференций това-ропроизводителям)	1	плодоовощная продукция сельхозпроиз-водителей	торговая палатка площадь 6 кв.м длина – 3 м ширина-2 м высота – 2,2 м	2022 год (январь-апрель; июль-декабрь)	2948,52	147,43
2	ул. Украинская, район многоквартирного дома № 60 (в рамках предоставле-ния преференций това-ропроизводителям)	1	хлебобулочные изделия, продукты пере-работки зерна (мука, крупа, хлопья, толокно, пищевые отруби), дрожжи, макаронные изделия, сахар, соль поваренная пищевая, кондитерские изделия, жевательная резинка, безалкогольные напитки, воды минеральные питьевые, вода питьевая фасованная, чай, кофе, чайные и кофейные напитки, молоч-ная продукция	торговый павильон площадь 18,2 кв.м габариты объекта: длина – 5,2 м ширина – 3,5 м высота – 2,3 м	2022 год	13078,52	653,93
3	район пересечения ул. Ессентукской и ул. Сельской (в рамках предоставле-ния преференций това-ропроизводителям)	1	хлебобулочные изделия, продукты пере-работки зерна (мука, крупа, хлопья, толокно, пищевые отруби), дрожжи, макаронные изделия, сахар, соль поваренная пищевая, кондитерские изделия, жевательная резинка, безалкогольные напитки, воды минеральные питьевые, вода питьевая фасованная, чай, кофе, чайные и кофейные напитки, молоч-ная продукция	киоск площадь 8 кв.м габариты объекты: длина – 3,4 м ширина – 2,34 м высота – 3,5 м	2022 год	5748,80	287,44

(Продолжение на 55-й стр.)

Поселок Горячеводский							
1	ул. Советская,41/ ул. Ленина, 27	1	смешанные продовольственные и непродовольственные товары	торговый павильон площадь 12 кв.м длина – 4 м ширина- 3 м высота – 2,5 м	2022-2026 гг.	5389,56	269,48
2	район пересечения ул. Сергея Радонежского, 17 и ул. Атаманской	1	плодоовощная продукция и бахчевые культуры	торговый павильон площадь 6 кв.м габариты объекта: длина – 3 м ширина- 2 м высота – 2,2 м	2022 год	1842,84	92,14
3	в районе ул. Правобережной, 5	1	плодоовощная продукция и бахчевые культуры	торговый павильон площадь 6 кв.м габариты объекта: длина -3 м ширина- 2 м высота – 2,2 м	2022 год	1842,84	92,14
4	ул. Дмитрия Донского, в районе дома № 23	1	плодоовощная продукция и бахчевые культуры	торговый павильон площадь 6 кв.м габариты объекта: длина - 3 м ширина- 2 м высота- 2,2 м	2022 год	1842,84	92,14
5	ул. Мельничная, в районе дома № 28	1	плодоовощная продукция и бахчевые культуры	торговый павильон площадь 6 кв.м габариты объекта: длина - 3 м ширина- 2 м высота- 2,2 м	2022 год	1842,84	92,14
6	ул. Генерала Слепцова, в районе дома № 7	1	плодоовощная продукция и бахчевые культуры	торговый павильон площадь 6 кв.м габариты объекта: длина - 3 м ширина- 2 м высота- 2,2 м	2022 год	1842,84	92,14
7	ул. Губина, в районе дома № 10	1	плодоовощная продукция и бахчевые культуры	торговый павильон площадь 6 кв.м габариты объекта: длина - 3 м ширина- 2 м высота- 2,2 м	2022 год	1842,84	92,14
8	ул. Атаманская, в районе дома № 2	1	плодоовощная продукция и бахчевые культуры	торговый павильон площадь 6 кв.м габариты объекта: длина - 3 м ширина- 2 м высота- 2,2 м	2022 год	1842,84	92,14
9	ул. Есаульская, район дома № 31	1	плодоовощная продукция и бахчевые культуры	торговый павильон площадь 6 кв.м габариты объекта: длина - 3 м ширина- 2 м высота- 2,2 м	2022 год	1842,84	92,14
10	ул. Сиреневая, район дома № 13	1	плодоовощная продукция и бахчевые культуры	торговый павильон площадь 6 кв.м габариты объекта: длина - 3 м ширина- 2 м высота- 2,2 м	2022 год	1842,84	92,14
11	пер. Кольцевой, район дома № 5	1	плодоовощная продукция и бахчевые культуры	торговый павильон площадь 6 кв.м габариты объекта: длина - 3 м ширина- 2 м высота- 2,2 м	2022 год	1842,84	92,14
12	проезд Кавказский, район дома № 40	1	плодоовощная продукция и бахчевые культуры	торговый павильон площадь 6 кв.м габариты объекта: длина - 3 м ширина- 2 м высота- 2,2 м	2022 год	1842,84	92,14
13	проезд Академический, район дома № 4	1	плодоовощная продукция и бахчевые культуры	торговый павильон площадь 6 кв.м габариты объекта: длина - 3 м ширина- 2 м высота- 2,2 м	2022 год	1842,84	92,14
14	ул. 2-ая линия, район дома № 216	1	плодоовощная продукция и бахчевые культуры	торговый павильон площадь 6 кв.м габариты объекта: длина - 3 м ширина- 2 м высота- 2,2 м	2022 год	1842,84	92,14
15	район пересечения ул. Сергея Радонежского, 17 и ул. Атаманской	1	продовольственные товары	киоск площадь 6 кв.м габариты объекта: длина - 3 м ширина- 2 м высота- 2,2 м	2022 год	2694,78	134,74
16	в районе ул. Правобережной, 5	1	продовольственные товары	киоск площадь 6 кв.м габариты объекта: длина - 3 м ширина- 2 м высота- 2,2 м	2022 год	2694,78	134,74
17	ул. Дмитрия Донского, в районе дома № 23	1	продовольственные товары	киоск площадь 6 кв.м габариты объекта: длина - 3 м ширина- 2 м высота- 2,2 м	2022 год	2694,78	134,74
18	ул. Мельничная, в районе дома № 28	1	продовольственные товары	киоск площадь 6 кв.м габариты объекта: длина - 3 м ширина- 2 м высота- 2,2 м	2022 год	2694,78	134,74
19	ул. Генерала Слепцова, в районе дома № 7	1	продовольственные товары	киоск площадь 6 кв.м габариты объекта: длина - 3 м ширина- 2 м высота- 2,2 м	2022 год	2694,78	134,74
20	ул. Губина, в районе дома № 10	1	продовольственные товары	киоск площадь 6 кв.м габариты объекта: длина - 3 м ширина- 2 м высота- 2,2 м	2022 год	2694,78	134,74
21	ул. Атаманская, в районе дома № 2	1	продовольственные товары	киоск площадь 6 кв.м габариты объекта: длина - 3 м ширина- 2 м высота- 2,2 м	2022 год	2694,78	134,74
22	ул. Есаульская, район дома № 31	1	продовольственные товары	киоск площадь 6 кв.м габариты объекта: длина - 3 м ширина- 2 м высота- 2,2 м	2022 год	2694,78	134,74
23	ул. Сиреневая, район дома № 13	1	продовольственные товары	киоск площадь 6 кв.м габариты объекта: длина - 3 м ширина- 2 м высота- 2,2 м	2022 год	2694,78	134,74
24	пер. Кольцевой, район дома № 5	1	продовольственные товары	киоск площадь 6 кв.м габариты объекта: длина - 3 м ширина- 2 м высота- 2,2 м	2022 год	2694,78	134,74
25	проезд Кавказский, район дома № 40	1	продовольственные товары	киоск площадь 6 кв.м габариты объекта: длина - 3 м ширина- 2 м высота- 2,2 м	2022 год	2694,78	134,74
26	проезд Академический, район дома № 4	1	продовольственные товары	киоск площадь 6 кв.м габариты объекта: длина - 3 м ширина- 2 м высота- 2,2 м	2022 год	2694,78	134,74
27	ул. 2-ая линия, район дома № 216	1	продовольственные товары	киоск площадь 6 кв.м габариты объекта: длина - 3 м ширина- 2 м высота- 2,2 м	2022 год	2694,78	134,74
28	ул. Гребенская, район дома № 3	1	продукция общественного питания	киоск площадь 6 кв.м габариты объекта: длина - 3 м ширина- 2 м высота- 2,2 м	2022 год	2694,78	134,74
29	ул. Войска Кубанского, район дома № 7 а	1	продукция общественного питания	киоск площадь 6 кв.м габариты объекта: длина - 3 м ширина- 2 м высота- 2,2 м	2022 год	2694,78	134,74
30	ул. Атаманская, район дома № 2	1	продукция общественного питания	киоск площадь 6 кв.м габариты объекта: длина - 3 м ширина- 2 м высота- 2,2 м	2022 год	2694,78	134,74
31	район пересечения ул. Сергея Радонежского, 17 и ул. Атаманской	1	печатная продукция	киоск площадь 6 кв.м габариты объекта: длина - 3 м ширина – 2 м высота- 2,2 м	2022 год	1285,56	64,28
32	в районе ул. Правобережной, 5	1	печатная продукция	киоск площадь 6 кв.м габариты объекта: длина - 3 м ширина- 2 м высота- 2,2 м	2022 год	1285,56	64,28
33	ул. Дмитрия Донского, в районе дома № 23	1	печатная продукция	киоск площадь 6 кв.м габариты объекта: длина - 3 м ширина- 2 м высота- 2,2 м	2022 год	1285,56	64,28
34	ул. Мельничная, в районе дома № 28	1	печатная продукция	киоск площадь 6 кв.м габариты объекта: длина - 3 м ширина- 2 м высота- 2,2 м	2022 год	1285,56	64,28
35	ул. Генерала Слепцова, в районе дома № 7	1	печатная продукция	киоск площадь 6 кв.м габариты объекта: длина - 3 м ширина- 2 м высота- 2,2 м	2022 год	1285,56	64,28
36	ул. Атаманская, в районе дома № 2	1	печатная продукция	киоск площадь 6 кв.м габариты объекта: длина -3 м ширина- 2 м высота- 2,2 м	2022 год	1285,56	64,28
37	ул. Есаульская, район дома № 31	1	печатная продукция	киоск площадь 6 кв.м габариты объекта: длина - 3 м ширина – 2 м высота- 2,2 м	2022 год	1285,56	64,28

(Продолжение на 56-й стр.)

38	пер. Кольцевой, район дома № 5	1	печатная продукция	киоск площадь 6 кв.м габариты объекта: длина - 3 м ширина- 2 м высота- 2,2 м	2022 год	1285,56	64,28
39	проезд Кавказский, район дома № 40	1	печатная продукция	киоск площадь 6 кв.м габариты объекта: длина – 3 м ширина – 2 м высота- 2,2 м	2022 год	1285,56	64,28
40	ул. Гребенская, район дома № 3	1	печатная продукция	киоск площадь 6 кв.м габариты объекта: длина - 3 м ширина- 2 м высота- 2,2 м	2022 год	1285,56	64,28
41	ул. Георгиевская, 2 Б	1	предоставление услуг отдыха и развлечений на открытой площадке (размещение аттрак-циона: детская горка)	открытая площадка площадь 1558 кв.м	2022-2024 гг.	7057,74	352,89
Поселок Свободы							
1	ул. Пожарского, в райо-не дома № 68	1	квас	торговая тележка площадь 0,88 кв.м габариты объекта: длина – 1,1 м ширина – 0,8 м высота – 1,7 м	2022 -2024 гг. (май-сентябрь)	395,23	19,76
2	ул. Заречная, район домов № 99-№ 103	1	плодоовощная продукция и бахчевые культуры	торговый павильон площадь 6 кв.м габариты объекта: длина - 3 м ширина- 2 м высота- 2,2 м	2022 год	1842,84	92,14
3	ул. Тенистая, район дома № 22 а	1	плодоовощная продукция и бахчевые культуры	торговый павильон площадь 6 кв.м габариты объекта: длина - 3 м ширина- 2 м высота- 2,2 м	2022 год	1842,84	92,14
4	пер. Пролетарский, район дома № 18	1	плодоовощная продукция и бахчевые культуры	торговый павильон площадь 6 кв.м габариты объекта: длина - 3 м ширина- 2 м высота- 2,2 м	2022 год	1842,84	92,14
5	ул. Пролетарская, район дома № 171	1	плодоовощная продукция и бахчевые культуры	торговый павильон площадь 6 кв.м габариты объекта: длина - 3 м ширина – 2 м высота- 2,2 м	2022 год	1842,84	92,14
6	ул. Пролетарская, район дома № 91	1	плодоовощная продукция и бахчевые культуры	торговый павильон площадь 6 кв.м габариты объекта: длина - 3 м ширина – 2 м высота- 2,2 м	2022 год	1842,84	92,14
7	ул. Питомная, район дома № 42	1	плодоовощная продукция и бахчевые культуры	торговый павильон площадь 6 кв.м габариты объекта: длина - 3 м ширина – 2 м высота- 2,2 м	2022 год	1842,84	92,14
8	ул. Луговая, район дома № 19 в	1	плодоовощная продукция и бахчевые культуры	торговый павильон площадь 6 кв.м габариты объекта: длина - 3 м ширина – 2 м высота- 2,2 м	2022 год	1842,84	92,14
9	район пересечения ул. Щорса, 53 и ул. Свердлова, 93	1	плодоовощная продукция и бахчевые культуры	торговый павильон площадь 6 кв.м габариты объекта: длина – 3 м ширина – 2 м высота- 2,2 м	2022 год	1842,84	92,14
10	с. Привольное, ул. Ин-тернациональная, район дома № 1	1	плодоовощная продукция и бахчевые культуры	торговый павильон площадь 6 кв.м габариты объекта: длина - 3 м ширина – 2 м высота- 2,2 м	2022 год	1842,84	92,14
11	ул. Заречная, район домов № 99- №103	1	продовольственные товары	киоск площадь 6 кв.м габариты объекта: длина – 3 м ширина – 2 м высота- 2,2 м	2022 год	2694,78	134,74
12	ул. Тенистая, район дома № 22 а	1	продовольственные товары	киоск площадь 6 кв.м габариты объекта: длина - 3 м ширина – 2 м высота- 2,2 м	2022 год	2694,78	134,74
13	пер. Пролетарский, район дома № 18	1	продовольственные товары	киоск площадь 6 кв.м габариты объекта: длина - 3 м ширина – 2 м высота- 2,2 м	2022 год	2694,78	134,74
14	ул. Пролетарская, район дома № 171	1	продовольственные товары	киоск площадь 6 кв.м габариты объекта: длина - 3 м ширина – 2 м высота- 2,2 м	2022 год	2694,78	134,74
15	ул. Пролетарская, район дома № 91	1	продовольственные товары	киоск площадь 6 кв.м габариты объекта: длина - 3 м ширина – 2 м высота- 2,2 м	2022 год	2694,78	134,74
16	ул. Питомная, район дома № 42	1	продовольственные товары	киоск площадь 6 кв.м габариты объекта: длина – 3 м ширина – 2 м высота- 2,2 м	2022 год	2694,78	134,74
17	ул. Луговая, район дома № 19 в	1	продовольственные товары	киоск площадь 6 кв.м габариты объекта: длина - 3 м ширина – 2 м высота- 2,2 м	2022 год	2694,78	134,74
18	район пересечения ул. Щорса, дома № 53 и ул. Свердлова, дома № 93	1	продовольственные товары	киоск площадь 6 кв.м габариты объекта: длина – 3 м ширина – 2 м высота- 2,2 м	2022 год	2694,78	134,74
19	с. Привольное, ул. Ин-тернациональная, район дома № 1	1	продовольственные товары	киоск площадь 6 кв.м габариты объекта: длина - 3 м ширина – 2 м высота- 2,2 м	2022 год	2694,78	134,74
20	ул. Заречная, район домов № 99-№103	1	продукция общественного питания	киоск площадь 6 кв.м габариты объекта: длина - 3 м ширина – 2 м высота- 2,2 м	2022 год	2694,78	134,74
21	ул. Тенистая, район дома № 22 а	1	продукция общественного питания	киоск площадь 6 кв.м габариты объекта: длина - 3 м ширина – 2 м высота- 2,2 м	2022 год	2694,78	134,74
22	пер. Пролетарский, район дома № 18	1	продукция общественного питания	киоск площадь 6 кв.м габариты объекта: длина - 3 м ширина – 2 м высота- 2,2 м	2022 год	2694,78	134,74
23	пер. Пролетарский, район дома № 21	1	продукция общественного питания	киоск площадь 6 кв.м габариты объекта: длина- 3 м ширина-2 м высота-2,2 м	2022 год	2694,78	134,74
24	район пересечения ул. Щорса, 53 и ул. Свердлова, 93	1	продукция общественного питания	киоск площадь 6 кв.м габариты объекта: длина- 3 м ширина – 2 м высота- 2,2 м	2022 год	2694,78	134,74
25	ул. Пролетарская, район дома № 169	1	продукция общественного питания	киоск площадь 6 кв.м габариты объекта: длина-3м ширина – 2 м высота- 2,2 м	2022 год	2694,78	134,74
Станица Константиновская, поселок Нижнеподкумский и поселок Средний Подкумок							
1	станица Константинов-ская, в районе пере-сечения ул. Шоссейной, 2 и ул. Заводской, 1	1	плодоовощная продукция и бахчевые культуры	торговый павильон площадь 6 кв.м габариты объекта: длина – 3 м ширина – 2 м высота- 2,2 м	2022 год	1842,84	92,14
2	поселок Нижнепод-кумский, ул. Терская, в районе дома № 5	1	плодоовощная продукция и бахчевые культуры	торговый павильон площадь 6 кв.м габариты объекта: длина - 3 м ширина – 2 м высота- 2,2 м	2022 год	737,16	36,86
3	поселок Средний Под-кумок, в районе пере-сечения ул. Зеленой и ул. Лесной, 7	1	плодоовощная продукция и бахчевые культуры	торговый павильон площадь 6 кв.м габариты объекта: длина - 3 м ширина – 2 м высота- 2,2 м	2022 год	737,16	36,86
4	станица Константинов-ская, в районе пере-сечения ул. Октябрьской 180 и ул. Мичурина	1	плодоовощная продукция и бахчевые культуры	торговый павильон площадь 6 кв.м габариты объекта: длина - 3 м ширина – 2 м высота- 2,2 м	2022 год	1842,84	92,14
5	станица Константинов-ская, ул. Шоссейная, 132	1	плодоовощная продукция и бахчевые культуры	торговый павильон площадь 6 кв.м габариты объекта: длина - 3 м ширина – 2 м высота- 2,2 м	2022 год	1842,84	92,14
6	станица Константинов-ская, ул. Станичная, в районе дома № 24	1	плодоовощная продукция и бахчевые культуры	торговый павильон площадь 6 кв.м габариты объекта: длина - 3 м ширина – 2 м высота- 2,2 м	2022 год	1842,84	92,14

(Продолжение на 57-й стр.)

7	станица Константиновская, ул. Курганная, 6	1	плодоовощная продукция и бахчевые культуры	торговый павильон площадь 6 кв.м габариты объекта: длина - 3 м ширина – 2 м высота- 2,2 м	2022 год	1842,84	92,14
8	станица Константиновская, ул. Виноградная, в районе дома № 122	1	плодоовощная продукция и бахчевые культуры	торговый павильон площадь 6 кв.м габариты объекта: длина - 3 м ширина – 2 м высота- 2,2 м	2022 год	1842,84	92,14
9	станица Константиновская, пересечение ул. Горького, в районе дома № 48 и ул. Ленина, 11	1	плодоовощная продукция и бахчевые культуры	торговый павильон площадь 6 кв.м габариты объекта: длина - 3 м ширина – 2 м высота- 2,2 м	2022 год	1842,84	92,14
10	ст. Константиновская, ул. Шоссейная, между улицами ул. Тенистая и Загородная, в районе автосервиса	1	плодоовощная продукция и бахчевые культуры	торговый павильон площадь 6 кв.м габариты объекта: длина - 3 м ширина – 2 м высота- 2,2 м	2022 год	1842,84	92,14
11	станица Константиновская, район пересечения ул. Шоссейной и переулка Ореховый, в районе ресторана «Васпуракан»	1	плодоовощная продукция и бахчевые культуры	торговый павильон площадь 6 кв.м габариты объекта: длина - 3 м ширина – 2 м высота- 2,2 м	2022 год	1842,84	92,14
12	станица Константиновская, пересечение ул. Шоссейной/ул. Первомайской, в районе дома № 2	1	плодоовощная продукция и бахчевые культуры	торговый павильон площадь 6 кв.м габариты объекта: длина - 3 м ширина – 2 м высота- 2,2 м	2022 год	1842,84	92,14
13	станица Константиновская, пересечение ул. Лермонтова/ул. Шоссейной, рядом с магазином «Хозстроймаркет»	1	плодоовощная продукция и бахчевые культуры	торговый павильон площадь 6 кв.м габариты объекта: длина - 3 м ширина – 2 м высота- 2,2 м	2022 год	1842,84	92,14
14	станица Константиновская, пересечение ул. Загорной, в районе дома № 17 и пр-т Мирный, в районе дома № 1	1	плодоовощная продукция и бахчевые культуры	торговый павильон площадь 6 кв.м габариты объекта: длина - 3 м ширина – 2 м высота- 2,2 м	2022 год	1842,84	92,14
15	поселок Средний Подкумок, ул. Набережная, 1 а	1	плодоовощная продукция и бахчевые культуры	торговый павильон площадь 6 кв.м габариты объекта: длина – 3 м ширина – 2 м высота- 2,2 м	2022 год	737,16	36,86
16	поселок Средний Подкумок, ул. Машукская, 18	1	плодоовощная продукция и бахчевые культуры	торговый павильон площадь 6 кв.м габариты объекта: длина - 3 м ширина – 2 м высота- 2,2 м	2022 год	737,16	36,86
17	поселок Средний Подкумок, ул. Горького, 1	1	плодоовощная продукция и бахчевые культуры	торговый павильон площадь 6 кв.м габариты объекта: длина - 3 м ширина – 2 м высота- 2,2 м	2022 год	737,16	36,86
18	поселок Средний Подкумок, ул. Центральная, в районе дома № 10	1	плодоовощная продукция и бахчевые культуры	торговый павильон площадь 6 кв.м габариты объекта: длина - 3 м ширина – 2 м высота- 2,2 м	2022 год	737,16	36,86
19	поселок Средний Подкумок, ул. Машукская, № 36	1	плодоовощная продукция и бахчевые культуры	торговый павильон площадь 6 кв.м габариты объекта: длина - 3 м ширина – 2 м высота- 2,2 м	2022 год	737,16	36,86
20	поселок Нижнеподкумский, ул. Садовая, в районе дома № 24	1	плодоовощная продукция и бахчевые культуры	торговый павильон площадь 6 кв.м габариты объекта: длина - 3 м ширина – 2 м высота- 2,2 м	2022 год	737,16	36,86
21	поселок Нижнеподкумский, пересечение ул. Школьной, в районе дома № 20 и ул. Речной, 28	1	плодоовощная продукция и бахчевые культуры	торговый павильон площадь 6 кв.м габариты объекта: длина - 3 м ширина – 2 м высота- 2,2 м	2022 год	737,16	36,86
22	поселок Нижнеподкумский, ул. Гагарина, в районе дома № 1	1	плодоовощная продукция и бахчевые культуры	торговый павильон площадь 6 кв.м габариты объекта: длина - 3 м ширина – 2 м высота- 2,2 м	2022 год	737,16	36,86
23	поселок Нижнеподкумский, пересечение ул. Гагарина, в районе дома № 20 и ул. Степной	1	плодоовощная продукция и бахчевые культуры	торговый павильон площадь 6 кв.м габариты объекта: длина - 3 м ширина – 2 м высота- 2,2 м	2022 год	737,16	36,86
24	поселок Нижнеподкумский, ул. Новосельская, в районе дома № 2	1	плодоовощная продукция и бахчевые культуры	торговый павильон площадь 6 кв.м габариты объекта: длина - 3 м ширина – 2 м высота- 2,2 м	2022 год	737,16	36,86
25	станица Константиновская, в районе пересечения ул. Шоссейной, 2 и ул. Заводской, 1	1	продовольственные товары	киоск площадь 6 кв.м габариты объекта: длина - 3 м ширина – 2 м высота- 2,2 м	2022 год	2694,78	134,74
26	поселок Нижнеподкумский, ул. Терская, в районе дома № 5	1	продовольственные товары	киоск площадь 6 кв.м габариты объекта: длина - 3 м ширина – 2 м высота- 2,2 м	2022 год	1077,79	53,90
27	станица Константиновская, в районе пересечения ул. Октябрьской 180 и ул. Мичурина	1	продовольственные товары	киоск площадь 6 кв.м габариты объекта: длина - 3 м ширина – 2 м высота- 2,2 м	2022 год	2694,78	134,74
28	станица Константиновская, ул. Шоссейная, 132	1	продовольственные товары	киоск площадь 6 кв.м габариты объекта: длина - 3 м ширина – 2 м высота- 2,2 м	2022 год	2694,78	134,74
29	станица Константиновская, ул. Станичная, в районе дома № 24	1	продовольственные товары	киоск площадь 6 кв.м габариты объекта: длина - 3 м ширина – 2 м высота- 2,2 м	2022 год	2694,78	134,74
30	станица Константиновская, ул. Курганная, 6	1	продовольственные товары	киоск площадь 6 кв.м габариты объекта: длина - 3 м ширина – 2 м высота- 2,2 м	2022 год	2694,78	134,74
31	станица Константиновская, ул. Виноградная, в районе дома № 122	1	продовольственные товары	киоск площадь 6 кв.м габариты объекта: длина - 3 м ширина – 2 м высота- 2,2 м	2022 год	2694,78	134,74
32	станица Константиновская, пересечение ул. Горького, в районе дома № 48 и ул. Ленина, 11	1	продовольственные товары	киоск площадь 6 кв.м габариты объекта: длина - 3 м ширина – 2 м высота- 2,2 м	2022 год	2694,78	134,74
33	станица Константиновская, ул. Шоссейная, между улицами ул. Тенистая и Загородная, в районе автосервиса	1	продовольственные товары	киоск площадь 6 кв.м габариты объекта: длина - 3 м ширина – 2 м высота- 2,2 м	2022 год	2694,78	134,74
34	станица Константиновская, район пересечения ул. Шоссейной и переулка Ореховый, в районе ресторана «Васпуракан»	1	продовольственные товары	киоск площадь 6 кв.м габариты объекта: длина - 3 м ширина – 2 м высота- 2,2 м	2022 год	2694,78	134,74
35	станица Константиновская, пересечение ул. Шоссейной и ул. Первомайской, в районе дома № 2	1	продовольственные товары	киоск площадь 6 кв.м габариты объекта: длина - 3 м ширина – 2 м высота- 2,2 м	2022 год	2694,78	134,74
36	станица Константиновская, пересечение ул. Лермонтова и ул. Шоссейной	1	продовольственные товары	киоск площадь 6 кв.м габариты объекта: длина - 3 м ширина – 2 м высота- 2,2 м	2022 год	2694,78	134,74
37	станица Константиновская, пересечение ул. Загорной, в районе дома № 17и пр-та Мирный, в районе дома № 1	1	продовольственные товары	киоск площадь 6 кв.м габариты объекта: длина - 3 м ширина – 2 м высота- 2,2 м	2022 год	2694,78	134,74
38	поселок Средний Подкумок, ул. Набережная, 1 а	1	продовольственные товары	киоск площадь 6 кв.м габариты объекта: длина - 3 м ширина – 2 м высота- 2,2 м	2022 год	1077,79	53,90
39	поселок Средний Подкумок, ул. Машукская, 18	1	продовольственные товары	киоск площадь 6 кв.м габариты объекта: длина - 3 м ширина – 2 м высота- 2,2 м	2022 год	1077,79	53,90
40	поселок Средний Подкумок, ул. Горького, 1	1	продовольственные товары	киоск площадь 6 кв.м габариты объекта: длина - 3 м ширина – 2 м высота- 2,2 м	2022 год	1077,79	53,90
41	поселок Средний Подкумок, ул. Центральная, в районе дома № 10	1	продовольственные товары	киоск площадь 6 кв.м габариты объекта: длина - 3 м ширина – 2 м высота- 2,2 м	2022 год	1077,79	53,90
42	поселок Средний Подкумок, ул. Машукская, № 36	1	продовольственные товары	киоск площадь 6 кв.м габариты объекта: длина - 3 м ширина – 2 м высота- 2,2 м	2022 год	1077,79	53,90

(Продолжение на 58-й стр.)

43	поселок Нижнеподкумский, ул. Садовая, в районе дома№ 24	1	продовольственные товары	киоск площадь 6 кв.м габариты объекта: длина - 3 м ширина – 2 м высота- 2,2 м	2022 год	1077,79	53,90
44	поселок Нижнеподкумский, пересечение ул. Школьной, в районе дома № 20 и ул. Речной, 28	1	продовольственные товары	киоск площадь 6 кв.м габариты объекта: длина - 3 м ширина – 2 м высота- 2,2 м	2022 год	1077,79	53,90
45	поселок Нижнеподкумский, ул. Гагарина, в районе дома № 1	1	продовольственные товары	киоск площадь 6 кв.м габариты объекта: длина - 3 м ширина – 2 м высота- 2,2 м	2022 год	1077,79	53,90
46	поселок Нижнеподкумский, пересечение ул. Гагарина, в районе дома № 20 и ул. Степной	1	продовольственные товары	киоск площадь 6 кв.м габариты объекта: длина - 3 м ширина – 2 м высота- 2,2 м	2022 год	1077,79	53,90
47	поселок Нижнеподкумский, ул. Новосельская, в районе дома № 2	1	продовольственные товары	киоск площадь 6 кв.м габариты объекта: длина - 3 м ширина – 2 м высота- 2,2 м	2022 год	1077,79	53,90
48	поселок Средний Подкумок, в районе пересечения ул. Зеленой и ул. Лесной, 7	1	продукция общественного питания	киоск площадь 6 кв.м габариты объекта: длина - 3 м ширина – 2 м высота- 2,2 м	2022 год	1077,79	53,90
49	ст. Константиновская, пересечение ул. Горького, в районе дома № 48 и ул. Ленина, 11	1	продукция общественного питания	киоск площадь 6 кв.м габариты объекта: длина - 3 м ширина – 2 м высота- 2,2 м	2022 год	2694,78	134,74
50	станица Константиновская, ул. Шоссейная, между улицами ул. Тенистая и Загородная, в районе автосервиса	1	продукция общественного питания	киоск площадь 6 кв.м габариты объекта: длина - 3 м ширина – 2 м высота- 2,2 м	2022 год	2694,78	134,74
51	станица Константиновская, район пересечения ул. Шоссейной и переулка Ореховый, в районе ресторана «Васпуракан»	1	продукция общественного питания	киоск площадь 6 кв.м габариты объекта: длина - 3 м ширина – 2 м высота- 2,2 м	2022 год	2694,78	134,74
52	станица Константиновская, пересечение ул. Шоссейной/ ул. Первомайской, в районе дома № 2	1	продукция общественного питания	киоск площадь 6 кв.м габариты объекта: длина – 3 м ширина – 2 м высота- 2,2 м	2022 год	2694,78	134,74
53	станица Константиновская, пересечение ул. Лермонтова1/ ул. Шоссейной, рядом с магазином Хозстроймаркет	1	продукция общественного питания	киоск площадь 6 кв.м габариты объекта: длина - 3 м ширина – 2 м высота- 2,2 м	2022 год	2694,78	134,74
54	станица Константиновская, пересечение ул. Загорной, в районе дома № 17и пр-та Мирный, в районе дома № 1	1	продукция общественного питания	киоск площадь 6 кв.м габариты объекта: длина - 3 м ширина – 2 м высота- 2,2 м	2022 год	2694,78	134,74
55	поселок Средний Подкумок, ул. Центральная, в районе дома № 10	1	продукция общественного питания	киоск площадь 6 кв.м габариты объекта: длина - 3 м ширина – 2 м высота- 2,2 м	2022 год	1077,79	53,90
56	поселок Средний Подкумок, ул. Машукская, № 36	1	продукция общественного питания	киоск площадь 6 кв.м габариты объекта: длина - 3 м ширина – 2 м высота- 2,2 м	2022 год	1077,79	53,90
57	поселок Нижнеподкумский, пересечение ул. Гагарина, в районе дома № 20/ул. Степная	1	продукция общественного питания	киоск площадь 6 кв.м габариты объекта: длина - 3 м ширина – 2 м высота- 2,2 м	2022 год	1077,79	53,90
58	поселок Нижнеподкумский, ул. Новосельская, в районе дома № 2	1	продукция общественного питания	киоск площадь 6 кв.м габариты объекта: длина - 3 м ширина – 2 м высота- 2,2 м	2022 год	1077,79	53,90
59	станица Константиновская, в районе пересечения ул. Шоссейной, 2 и ул. Заводской, 1	1	печатная продукция	киоск площадь 6 кв.м габариты объекта: длина - 3 м ширина – 2 м высота- 2,2 м	2022 год	1285,56	64,28
60	поселок Нижнеподкумский, ул. Терская, в районе дома № 5	1	печатная продукция	киоск площадь 6 кв.м габариты объекта: длина - 3 м ширина – 2 м высота- 2,2 м	2022 год	514,26	25,71
61	поселок Средний Подкумок, в районе пересечения ул. Зеленой и ул. Лесной, 7	1	печатная продукция	киоск площадь 6 кв.м габариты объекта: длина - 3 м ширина – 2 м высота- 2,2 м	2022 год	514,26	25,71
62	станица Константиновская, в районе пересечения ул. Октябрьской 180 и ул. Мичурина	1	печатная продукция	киоск площадь 6 кв.м габариты объекта: длина - 3 м ширина – 2 м высота- 2,2 м	2022 год	1285,56	64,28
63	станица Константиновская, в районе ул. Шоссейной, 132	1	печатная продукция	киоск площадь 6 кв.м габариты объекта: длина - 3 м ширина – 2 м высота- 2,2 м	2022 год	1285,56	64,28
64	станица Константиновская, ул. Станичная, в районе дома № 24	1	печатная продукция	киоск площадь 6 кв.м габариты объекта: длина - 3 м ширина – 2 м высота- 2,2 м	2022 год	1285,56	64,28
65	станица Константиновская, ул. Курганная, 6	1	печатная продукция	киоск площадь 6 кв.м габариты объекта: длина - 3 м ширина – 2 м высота- 2,2 м	2022 год	1285,56	64,28
66	станица Константиновская, ул. Виноградная, в районе дома № 122	1	печатная продукция	киоск площадь 6 кв.м габариты объекта: длина – 3 м ширина – 2 м высота- 2,2 м	2022 год	1285,56	64,28
67	поселок Средний Подкумок, ул. Набережная, 1 а	1	печатная продукция	киоск площадь 6 кв.м габариты объекта: длина – 3 м ширина – 2 м высота- 2,2 м	2022 год	514,26	25,71
68	поселок Средний Подкумок, ул. Машукская, 18	1	печатная продукция	киоск площадь 6 кв.м габариты объекта: длина - 3 м ширина – 2 м высота- 2,2 м	2022 год	514,26	25,71
69	поселок Средний Подкумок, ул. Горького, 1	1	печатная продукция	киоск площадь 6 кв.м габариты объекта: длина - 3 м ширина – 2 м высота- 2,2 м	2022 год	514,26	25,71
70	поселок Нижнеподкумский, ул. Садовая, в районе дома № 24	1	печатная продукция	киоск площадь 6 кв.м габариты объекта: длина - 3 м ширина – 2 м высота- 2,2 м	2022 год	514,26	25,71
71	поселок Нижнеподкумский, пересечение ул. Школьной, в районе дома № 20 и ул. Речная, 28	1	печатная продукция	киоск площадь 6 кв.м габариты объекта: длина - 3 м ширина- 2 м высота- 2,2 м	2022 год	514,26	25,71
72	поселок Нижнеподкумский, ул. Гагарина, в районе дома № 1	1	печатная продукция	киоск площадь 6 кв.м габариты объекта: длина - 2 м ширина- 2 м высота- 2,2 м	2022 год	514,26	25,71

Место, дата, время рассмотрения заявок на участие в аукционе

Администрация города Пятигорска, 357500, г. Пятигорск, площадь Ленина, 2, актовый зал (1-ый этаж) 09 февраля 2022 года с 10-00 до 16-00 часов.

Место, дата, время проведения аукциона

Администрация города Пятигорска, 357500, г. Пятигорск, площадь Ленина, 2, актовый зал (1-ый этаж) 10 февраля 2022 года в 10-00 часов.

Место, срок предоставления информации об аукционе

Администрация города Пятигорска, 357500, г. Пятигорск, площадь Ленина, 2, кабинет № 416, с 20 января 2022 года по 10 февраля 2022 года.

Электронный адрес сайта в сети «Интернет», на котором размещена документация об аукционе

Официальный сайт муниципального образования города-курорта Пятигорска: www.pyatigorsk.org в разделе: официально Торговля и сфера услуг – Аукционы

Требования к внешнему виду Объекта

Типовой проект или согласованный с Управлением архитектуры и градостроительства администрации города Пятигорска индивидуальный проект Объекта. Проекты представляются в виде фотографий (эскизов, компьютерного монтажа) в формате А-4, в цветном изображении, в 3-х различных ракурсах, в панорамном формате, с указанием габаритов (длины, ширины, высоты). Проектами должно быть представлено место размещения нестационарного торгового объекта до его установки и после.

ДОКУМЕНТАЦИЯ

об открытом аукционе 10 февраля 2022 года на право заключения договоров на размещение нестационарных торговых объектов и нестационарных объектов по предоставлению услуг на земельных участках, в зданиях, строениях, сооружениях, находящихся в муниципальной собственности города-курорта Пятигорска

Организатор аукциона

Администрация города Пятигорска, 357500, г. Пятигорск, площадь Ленина, 2, электронная почта: torgotdel@pyatigorsk.org, тел. 33-41-11.

(Продолжение на 59-й стр.)

Реквизиты решения о проведении аукциона

Постановление администрации города Пятигорска от 13.08.2021 № 3136 «О размещении нестационарных торговых объектов и нестационарных объектов по предоставлению услуг на земельных участках, зданиях, строениях, сооружениях, находящихся в муниципальной собственности города-курорта Пятигорска», постановление администрации города Пятигорска от 14.12.2021 № 4697 «О внесении изменений в постановление администрации города Пятигорска от 13.08.2021 № 3136 «О размещении нестационарных торговых объектов и нестационарных объектов по предоставлению услуг на земельных участках, зданиях, строениях, сооружениях, находящихся в муниципальной собственности города-курорта Пятигорска», постановление администрации города Пятигорска «Об организации и проведении 03 февраля 2022 года открытого аукциона на право заключения договоров на размещение нестационарных торговых объектов и нестационарных объектов по предоставлению услуг на земельных участках, в зданиях, строениях, сооружениях, находящихся в муниципальной собственности города-курорта Пятигорска».

Предмет аукциона

Право заключения договора на размещение нестационарного торгового объекта (нестационарного объекта по предоставлению услуг) на земельных участках, в зданиях, строениях, сооружениях, находящихся в муниципальной собственности города-курорта Пятигорска.

ПЕРЕЧЕНЬ

лотов, определенны для проведения открытого аукциона 10 февраля 2022 года на право заключения договоров на размещение нестационарных торговых объектов и нестационарных объектов по предоставлению услуг на земельных участках, в зданиях, строениях, сооружениях, находящихся в муниципальной собственности города-курорта Пятигорска

№ лота	Адрес местоположения нестационарного объекта	Количество объектов	Специализация нестационарного объекта	Вид нестационарного объекта	Период размещения нестационарного объекта	Начальная (минимальная) цена предмета аукциона (цена лота), за 1месяц (руб.)	«шаг аукциона» (руб.)
Микрорайон «Центр»							
1	бульвар Гагарина согласно ситуационному плану (в рамках предоставления преференций товаропроизводителям)	1	пряничная и кондитерская продукция, сувенирная продукция, товары народно-художественного промысла	торговый павильон площадь 8 кв.м габариты объекта: длина – 2,83 м ширина – 2,83 м высота – 4 м	2022 - 2026 гг.	7186	359,30
2	бульвар Гагарина, в районе озера «Провал» (в рамках предоставления преференций товаропроизводителям)	1	кавказские сувениры: ручная чеканка монет с видами города Пятигорска, металлические значки, памятные монеты, бронзовые статуэтки и брелоки с изображением достопримечательностей и символикой города-курорта Пятигорска, сувениры	торговый павильон площадь 8 кв.м габариты объекта: длина – 2,83 м ширина – 2,83 м высота – 3,4 м	2022 –2026 гг.	4914,24	245,71
3	на территории парка «Цветник» (в рамках предоставления преференций товаропроизводителям)	1	кавказские сувениры: ручная чеканка монет с видами города Пятигорска, металлические значки, памятные монеты, бронзовые статуэтки и брелоки с изображением достопримечательностей и символикой города-курорта Пятигорска, сувениры	торговый павильон площадь 8 кв.м габариты объекта: длина – 2,83 м ширина – 2,83 м высота – 3,4 м	2022-2026 гг.	4914,24	245,71
4	пр. Кирова, район дома № 51-а (в рамках предоставления преференций товаропроизводителям)	1	кавказские сувениры: ручная чеканка монет с видами города Пятигорска, металлические значки, памятные монеты, бронзовые статуэтки и брелоки с изображением достопримечательностей и символикой города-курорта Пятигорска, сувениры	торговый павильон площадь 8 кв.м габариты объекта: длина – 2,83 м ширина – 2,83 м высота – 3,4 м	2022-2026 гг.	4914,24	245,71
5	ул. Пушкинская, 4 детская поликлиника МУЗ «Детская городская больница» (в рамках предоставления преференций товаропроизводителям)	1	выпечные, кондитерские изделия, прохладительные и горячие напитки	торговая палатка площадь 4 кв.м габариты объекта: длина- 2 м ширина – 2 м высота – 2,3 м	2022-2024 гг.	3593	179,65
6	ул. Мира в районе пересечения с ул. Леваневского (нечетная сторона) (в рамках предоставления преференций товаропроизводителям)	1	хлебобулочные изделия, продукты переработки зерна (мука, крупа, хлопья, толокно, пищевые отруби), дрожжи, макаронные изделия, сахар, соль поваренная пищевая, кондитерские изделия, жевательная резинка, безалкогольные напитки, вода воды минеральные питьевые питьевая фасованная, чай, кофе, чайные и кофейные напитки, молочная продукция	торговый павильон площадь 13,5 кв.м габариты объекта: длина – 4,5 м ширина – 3 м высота – 2,77 м	2022 год	12126,38	606,32
7	ул. Новороссийская, в районе дома № 20	1	продукция общественного питания	торговый павильон площадь 11.6 кв. м габариты объекта: длина – 4 м, ширина – 2,9 м, высота – 3,1 м	2022- 2026 гг.	10419,70	520,99
8	ул. Новороссийская, в районе дома № 20	1	продовольственные товары	торговый павильон площадь 8,12 кв. м габариты объекта: длина – 2,8 м, ширина – 2,9 м, высота – 3,1 м	2022- 2026 гг.	7293,79	364,69
9	ул. Новороссийская, в районе дома № 20	1	плодоовощная продукция и бахчевые культуры	торговый павильон площадь 8,7 кв. м габариты объекта: длина – 3,0 м, ширина – 2,9 м, высота – 3,1 м	2022- 2026 гг.	5344,24	257,21
10	в районе дома № 18 по ул. Новороссийской	1	предоставление услуг по ремонту обуви	павильон площадь 6,25 кв.м габариты объекта: длина – 2,5 м ширина – 2,5 м высота – 2,4 м	2022 год	2678,31	133,92
11	пл. Ленина, район фонтана	1	предоставление услуг отдыха и развлечений на открытой площадке (размещение аттракционов: детские электромобили, прокат гироскутеров)	открытая площадка площадь 4 кв.м длина – 4 м ширина – 1 м	2022 год (май-сентябрь)	274,16	13,71
12	район озера «Провал»	1	предоставление услуг отдыха и развлечений на открытой площадке (размещение аттракционов: детские электромобили, прокат гироскутеров)	открытая площадка площадь 5 кв.м длина – 5 м ширина – 1 м	2022 год (апрель-октябрь)	342,70	17,14
13	сквер им. Анджиевского	1	предоставление услуг отдыха и развлечений на открытой площадке (размещение аттракционов: детские электромобили)	открытая площадка площадь 5 кв.м длина – 5 м ширина – 1 м	2022 год (май-сентябрь)	342,70	17,14
14	пересечение пр. Кирова и пр. 40 лет Октября (в рамках предоставления преференций товаропроизводителям)	1	кондитерские, хлебобулочные изделия, мороженое, чай, кофе, чайные и кофейные напитки, безалкогольные напитки, воды минеральные питьевые, вода питьевая фасованная	торговый павильон площадь 40 кв.м габариты объекта: длина – 5 м ширина – 8 м высота – 4 м	2022 год	35930,00	1796,50
Микрорайон «Белая Ромашка» и поселок Энергетик							
1	в районе многоквартирного дома № 9 по ул. Зорге	1	плодоовощная продукция и бахчевые культуры	торговый павильон площадь 7 кв.м габариты объекта: длина – 3,5 м ширина- 2 м высота – 2,4 м	2022-2024 гг.	4299,96	215
2	в районе здания № 7, строения 3 по Бештаугорскому шоссе	1	товары и предметы похоронного назначения	торговый павильон площадь 20 кв.м габариты объекта: длина – 5 м ширина - 4 м высота – 2,6 м	2022–2024 гг.	12285,60	614,28
3	ул. Орджоникидзе, Комсомольский парк, район детской площадки	1	предоставление услуг отдыха и развлечений на открытой площадке (размещение аттракционов: детские электромобили)	открытая площадка площадь 4 кв.м длина – 4 м ширина - 1 м	2022 год (май-сентябрь)	274,16	13,71
Микрорайон «Новопятигорск-Скачки»							
1	ул. Егоршина, в районе дома № 8	1	плодоовощная продукция и бахчевые культуры	торговая палатка площадь 13,5 кв.м габариты объекта: длина – 4,5 м ширина – 3 м высота – 2,5 м	2022-2024 гг.	4146,39	207,32
2	в районе пересечения ул. Комарова и ул. Баксанской	1	продовольст- венные товары, в том числе плодоовощная продукция и бахчевые культуры	торговый павильон площадь 12,5 кв.м габариты объекта: длина – 5 м ширина – 2,5 м высота – 2,5 м	2022-2024 гг.	5614,13	280,71
3	ул. Февральская, район трамвайной остановки «Кочубея» (в рамках предоставления преференций товаропроизводителям)	1	хлебобулочные изделия, продукты переработки зерна (мука, крупа, хлопья, толокно, пищевые отруби), дрожжи, макаронные изделия, сахар, соль поваренная пищевая, кондитерские изделия, жевательная резинка, безалкогольные напитки, воды минеральные питьевые, вода питьевая фасованная, чай, кофе, чайные и кофейные напитки, молочная продукция	торговый павильон площадь 20,76 кв.м габариты объекта: длина – 6,55 м ширина – 3,17 м высота – 4,8 м	2022 год	9323,94	466,20
4	пересечение ул. Пальмиро Тольятти и ул. 5-ый Переулок (в рамках предоставления преференций товаропроизводителям)	1	хлебобулочные изделия, кондитерские изделия, продукты переработки зерна (мука, крупа, хлопья, толокно, пищевые отруби), дрожжи, макаронные изделия, сахар, соль поваренная пищевая, кондитерские изделия, жевательная резинка, безалкогольные напитки, воды минеральные питьевые, вода питьевая фасованная, чай, кофе, чайные и кофейные напитки, молочная продукция	торговый павильон площадь 21,42 кв.м габариты объекта: длина – 5,1 м ширина – 4, 2 м высота – 3,7 м	2022–2024 гг.	9620,36	481,02
5	ул. Февральская в районе пересечения с ул. Кооперативной (в рамках предоставления преференций товаропроизводителям)	1	кондитерские, хлебобулочные изделия, мороженое, чай, кофе, чайные и кофейные напитки, безалкогольные напитки, воды минеральные питьевые, вода питьевая фасованная	киоск площадь 20 кв.м габариты объекта: длина – 4 м ширина- 5 м высота – 3,4 м	2022 год	8982,60	449,13
6	ул. Кооперативная, в районе пересечения с ул. Февральской (в рамках предоставления преференций товаропроизводителям)	1	хлебобулочные изделия, продукты переработки зерна (мука, крупа, хлопья, толокно, пищевые отруби), дрожжи, макаронные изделия, сахар, соль поваренная пищевая, кондитерские изделия, жевательная резинка, безалкогольные напитки, вода воды минеральные питьевые питьевая фасованная, чай, кофе, чайные и кофейные напитки, молочная продукция	торговый павильон площадь 12,75 кв.м габариты объекта: длина – 4,06 м ширина – 3,14 м высота -2,6 м	2022 год	5726,41	286,32
7	пересечение ул. Пальмиро Тольятти и ул. 5-ый Переулок (в рамках предоставления преференций товаропроизводителям)	1	кондитерские, хлебобулочные изделия, мороженое, чай, кофе, чайные и кофейные напитки, безалкогольные напитки, воды минеральные питьевые, вода питьевая фасованная	торговый павильон площадь 26 кв.м габариты объекта: длина – 5,25 м ширина – 5 м высота – 4 м	2022 год	11677,38	583,87
8	в районе ул. Ивовой, 2	1	продовольственные товары в упаковке производителей	торговый павильон площадь 15 кв.м габариты объекта: длина – 5 м ширина- 3 м высота – 3,72 м	2022–2024 гг.	6736,95	336,85
9	в районе домов № 235 и № 237 по улице Пальмиро Тольятти, остановка «Автогаз-сервис» (в рамках предоставления преференций товаропроизводителям)	1	молочная продукция	торговый павильон площадь 15,5 кв.м габариты объекта: длина – 6,2 м, ширина-2,5 м, высота – 3 м	2022–2026 гг.	6961,52	348,08
10	в районе здания № 1 по Черкесскому шоссе (для размещения сезонного кафе расположенного на расстоянии не более 5 м от стационарного предприятия общественного питания)	1	предоставление услуг общественного питания	сезонное кафе площадь 105 кв.м габариты объекта: длина – 15 м ширина- 7 м высота – 4 м	2022-2026 гг.	2337,30	116,87

(Продолжение на 60-й стр.)

11	Парк «Победы» место № 1	1	смешанные продовольственные товары и непродовольственные товары	киоск площадь 9,45 кв.м габариты объекта: длина -3,5 м ширина – 2,7 м высота – 2,7 м	2022- 2026 гг.	8488,46	424,42
12	Парк «Победы» место № 2	1	смешанные продовольственные товары и непродовольственные товары	киоск площадь 9,45 кв.м габариты объекта: длина -3,5 м ширина – 2,7 м высота – 2,7 м	2022- 2026 гг.	8488,46	424,42
13	Парк «Победы» место № 3	1	смешанные продовольственные товары и непродовольственные товары	киоск площадь 9,45 кв.м габариты объекта: длина -3,5 м ширина – 2,7 м высота – 2,7 м	2022- 2026 гг.	8488,46	424,42
14	Парк «Победы» место № 4	1	смешанные продовольственные товары и непродовольственные товары	киоск площадь 9,45 кв.м габариты объекта: длина -3,5 м ширина – 2,7 м высота – 2,7 м	2022- 2026 гг.	8488,46	424,42
15	Парк «Победы» место № 5	1	смешанные продовольственные товары и непродовольственные товары	торговая тележка площадь 2,5 кв.м габариты объекта: длина -2,5 м ширина – 1 м высота – 1,7 м	2022 - 2026 гг. (июнь-август)	2245,63	112,28
16	Парк «Победы» вдоль береговой линии «Новопятигорского» озера место № 1	1	смешанные продовольственные товары и непродовольственные товары	киоск площадь 9,45 кв.м габариты объекта: длина -3,5 м ширина – 2,7 м высота – 2,7 м	2022 - 2026 гг. (июнь-август)	8488,46	424,42
17	Парк «Победы» вдоль береговой линии «Новопятигор-ского» озера место № 2	1	смешанные продовольственные товары и непродовольственные товары	киоск площадь 9,45 кв.м габариты объекта: длина -3,5 м ширина – 2,7 м высота – 2,7 м	2022 - 2026 гг. (июнь-август)	8488,46	424,42
18	Парк «Победы» вдоль береговой линии «Новопятигорского» озера место № 3	1	смешанные продовольственные товары и непродовольственные товары	торговая тележка площадь 2,5 кв.м габариты объекта: длина -2,5 м ширина – 1 м высота – 1,7 м	2022 - 2026 гг. (июнь-август)	2245,63	112,28
19	Парк «Победы» вдоль береговой линии «Новопятигорского» озера место № 4	1	смешанные продовольственные товары и непродовольственные товары	торговая тележка площадь 2,5 кв.м габариты объекта: длина -2,5 м ширина- 1 м высота – 1,7 м	2022 - 2026 гг. (июнь-август)	2245,63	112,28
20	Парк «Победы» вдоль береговой линии «Новопятигорского» озера место № 5	1	смешанные продовольственные товары и непродовольственные товары	торговый павильон площадь 6,25 кв.м габариты объекта: длина – 2,5 м ширина- 2,5 м высота – 3 м	2022 - 2026 гг. (июнь-август)	5614,06	280,70
21	Парк «Победы» вдоль береговой линии «Новопятигорского» озера место № 15	1	смешанные продовольственные товары и непродовольственные товары	торговый павильон площадь 6,25 кв.м габариты объекта: длина – 2,5 м ширина- 2,5 м высота – 3 м	2022 - 2026 гг. (июнь-август)	5614,06	280,70
22	Парк «Победы» вдоль береговой линии «Новопятигорского» озера место № 16	1	смешанные продовольственные товары и непродовольственные товары	торговый павильон площадь 6,25кв.м габариты объекта: длина – 2,5 м ширина- 2,5 м высота – 3 м	2022 - 2026 гг. (июнь-август)	5614,06	280,70
23	Парк «Победы» вдоль береговой линии «Новопятигорского» озера место № 17	1	смешанные продовольственные товары и непродовольственные товары	торговый павильон площадь 6,25 кв.м габариты объекта: длина – 2,5 м ширина- 2,5 м высота – 3 м	2022 - 2026 гг. (июнь-август)	5614,06	280,70
24	Парк «Победы» вдоль береговой линии «Новопятигорского» озера место № 18	1	смешанные продовольственные товары и непродовольственные товары	торговый павильон площадь 6,25 кв.м габариты объекта: длина – 2,5 м ширина- 2,5 м высота – 3 м	2022 - 2026 гг. (июнь-август)	5614,06	280,70
25	Парк «Победы» вдоль береговой линии «Новопятигорского» озера место № 19	1	смешанные продовольственные товары и непродовольственные товары	торговый павильон площадь 6,25 кв.м габариты объекта: длина – 2,5 м ширина- 2,5 м высота – 3 м	2022 - 2026 гг. (июнь-август)	5614,06	280,70
26	Парк «Победы» вдоль береговой линии «Новопятигорского» озера место № 6	1	смешанные продовольственные товары и непродовольственные товары	торговая палатка площадь 6 кв.м габариты объекта: длина - 3 м ширина- 2 м высота – 2 м	2022 - 2026 гг. (июнь-август)	5614,06	280,70
27	Парк «Победы» место № 6	1	предоставление услуг общественного питания	летнее (сезонное) кафе площадь 56 кв.м габариты объекта: длина - 8 м ширина- 7 м высота – 2,5 м	2022 - 2026 гг. (июнь-август)	2493,12	124,66
28	Парк «Победы» место № 7	1	предоставление услуг общественного питания	сезонное кафе площадь 96 кв.м габариты объекта: длина - 16 м ширина- 6 м высота – 3 м	2022- 2026 гг.	4273,92	213,70
29	Парк «Победы» место № 8	1	предоставление услуг отдыха и развлечений на открытой площадке (размещение аттракционов: паровозик, батуты, электрокачели, бассейн надувной, лабиринт детский)	открытая площадка площадь 500 кв.м габариты объекта: длина - 25 м ширина- 20 м	2022 - 2026 гг. (июнь-август)	4525	226,25
30	Парк «Победы» место № 9	1	предоставление услуг отдыха и развлечений на открытой площадке (размещение аттракционов: детские электромобили, прокат электросамокатов)	открытая площадка площадь 3 кв.м габариты объекта: длина - 3 м ширина - 1 м	2022 - 2026 гг. (июнь-август)	205,62	10,28
31	Парк «Победы» место № 10	1	предоставление услуг отдыха и развлечений на открытой площадке (размещение аттракционов: детские электромобили, прокат электросамокатов)	открытая площадка площадь 3 кв.м габариты объекта: длина - 3 м ширина – 1 м	2022 - 2026 гг. (июнь-август)	205,62	10,28
32	Парк «Победы» место № 11	1	предоставление услуг отдыха и развлечений на открытой площадке (размещение аттракционов: детские электромобили, прокат электросамокатов)	открытая площадка площадь 3 кв.м габариты объекта: длина - 3 м ширина – 1 м	2022 - 2026 гг. (июнь-август)	205,62	10,28
33	Парк «Победы» место № 12	1	предоставление услуг отдыха и развлечений на открытой площадке (размещение аттракциона: тир)	открытая площадка площадь 30 кв.м габариты объекта: длина - 6 м ширина – 5 м	2022 - 2026 гг. (июнь-август)	2056,20	102,81
34	Парк «Победы» вдоль береговой линии «Новопятигорского» озера место № 7	1	предоставление услуг общественного питания	летнее (сезонное) кафе площадь 96 кв.м габариты объекта: длина - 16 м ширина- 6 м высота – 3 м	2022 - 2026 гг. (июнь-август)	4273,92	213,70
35	Парк «Победы» вдоль береговой линии «Новопятигорского» озера место № 8	1	предоставление услуг общественного питания	летнее (сезонное) кафе площадь 96 кв.м габариты объекта: длина - 16 м ширина- 6 м высота – 3 м	2022 - 2026 гг. (июнь-август)	4273,92	213,70
36	Парк «Победы» вдоль береговой линии «Новопятигорского» озера место № 9	1	предоставление услуг общественного питания	летнее (сезонное) кафе площадь 96 кв.м габариты объекта: длина - 16 м ширина- 6 м высота – 3 м	2022 - 2026 гг. (июнь-август)	4273,92	213,70
37	Парк «Победы» вдоль береговой линии «Новопятигорского» озера место № 10	1	предоставление услуг общественного питания	летнее (сезонное) кафе площадь 96 кв.м габариты объекта: длина - 16 м ширина-6 м высота – 3 м	2022 - 2026 гг. (июнь-август)	4273,92	213,70
38	Парк «Победы» вдоль береговой линии «Новопятигорского» озера место № 11	1	предоставление услуг отдыха и развлечений на открытой площадке (размещение аттракциона: батут)	открытая площадка площадь 30 кв.м габариты объекта: длина - 10 м ширина – 3 м	2022 - 2026 гг. (июнь-август)	2056,20	102,81
39	Парк «Победы» вдоль береговой линии «Новопятигорского» озера место № 12	1	предоставление услуг отдыха и развлечений на открытой площадке (размещение аттракциона: водные горки)	открытая площадка площадь 110 кв.м габариты объекта: длина - 11 м ширина – 10 м	2022 - 2026 гг. (июнь-август)	3980,90	199,05
40	Парк «Победы» вдоль береговой линии «Новопятигорского» озера место № 13	1	предоставление услуг отдыха и развлечений на открытой площадке (размещение аттракционов: батуты, дротики)	открытая площадка площадь 110 кв.м габариты объекта: длина - 11 м ширина – 10 м	2022 - 2026 гг. (июнь-август)	3980,90	199,05
41	Парк «Победы» вдоль береговой линии «Новопятигорского» озера место № 14	1	предоставление услуг отдыха и развлечений на открытой площадке (размещение аттракциона: тир)	открытая площадка площадь 30 кв.м габариты объекта: длина - 6 м ширина- 5 м	2022 - 2026 гг. (июнь-август)	2056,20	102,81
42	ул. Делегатская, 2 Б	1	предоставление услуг по оформлению документов	павильон площадь 42,21 кв.м габариты объекта: длина – 7,92 м, ширина -5,23 м, высота – 2,4 м	2022-2026 гг.	18240,63	912,03
Микрорайон «Бештау-Горапост»							
1	ул. Бутырина, район ТЦ «Молодёжный» (в рамках предоставления преференций товаропроизводителям)	1	плодоовощная продукция сельхозпроизводителей	торговая палатка площадь 6 кв.м длина – 3 м ширина-2 м высота – 2,2 м	2022 год (январь-апрель; июль-декабрь)	2948,52	147,43
2	ул. Украинская, район многоквартирного дома № 60 (в рамках предоставления преференций товаропроизводителям)	1	хлебобулочные изделия, продукты переработки зерна (мука, крупа, хлопья, толокно, пищевые отруби), дрожжи, макаронные изделия, сахар, соль поваренная пищевая, кондитерские изделия, жевательная резинка, безалкогольные напитки, воды минеральные питьевые, вода питьевая фасованная, чай, кофе, чайные и кофейные напитки, молочная продукция	торговый павильон площадь 18,2 кв.м габариты объекта: длина – 5,2 м ширина – 3,5 м высота – 2,3 м	2022 год	13078,52	653,93

(Продолжение на 61-й стр.)

3	район пересечения ул. Ессентукской и ул. Сельской (в рамках предоставления преференций товаропроизводителям)	1	хлебобулочные изделия, продукты переработки зерна (мука, крупа, хлопья, толокно, пищевые отруби), дрожжи, макаронные изделия, сахар, соль поваренная пищевая, кондитерские изделия, жевательная резинка, безалкогольные напитки, воды минеральные питьевые, вода питьевая фасованная, чай, кофе, чайные и кофейные напитки, молочная продукция	киоск площадь 8 кв.м габариты объекты: длина – 3,4 м ширина – 2,34 м высота – 3,5 м	2022 год	5748,80	287,44
Поселок Горячеводский							
1	ул. Советская,41/ ул. Ленина, 27	1	смешанные продовольственные и непродовольственные товары	торговый павильон площадь 12 кв.м длина – 4 м ширина- 3 м высота – 2,5 м	2022-2026 гг.	5389,56	269,48
2	район пересечения ул. Сергея Радонежского, 17 и ул. Атаманской	1	плодоовощная продукция и бахчевые культуры	торговый павильон площадь 6 кв.м габариты объекта: длина – 3 м ширина- 2 м высота – 2,2 м	2022 год	1842,84	92,14
3	в районе ул. Правобережной, 5	1	плодоовощная продукция и бахчевые культуры	торговый павильон площадь 6 кв.м габариты объекта: длина -3 м ширина- 2 м высота – 2,2 м	2022 год	1842,84	92,14
4	ул. Дмитрия Донского, в районе дома № 23	1	плодоовощная продукция и бахчевые культуры	торговый павильон площадь 6 кв.м габариты объекта: длина - 3 м ширина- 2 м высота- 2,2 м	2022 год	1842,84	92,14
5	ул. Мельничная, в районе дома № 28	1	плодоовощная продукция и бахчевые культуры	торговый павильон площадь 6 кв.м габариты объекта: длина - 3 м ширина- 2 м высота- 2,2 м	2022 год	1842,84	92,14
6	ул. Генерала Слепцова, в районе дома № 7	1	плодоовощная продукция и бахчевые культуры	торговый павильон площадь 6 кв.м габариты объекта: длина - 3 м ширина- 2 м высота- 2,2 м	2022 год	1842,84	92,14
7	ул. Губина, в районе дома № 10	1	плодоовощная продукция и бахчевые культуры	торговый павильон площадь 6 кв.м габариты объекта: длина - 3 м ширина- 2 м высота- 2,2 м	2022 год	1842,84	92,14
8	ул. Атаманская, в районе дома № 2	1	плодоовощная продукция и бахчевые культуры	торговый павильон площадь 6 кв.м габариты объекта: длина - 3 м ширина- 2 м высота- 2,2 м	2022 год	1842,84	92,14
9	ул. Есаульская, район дома № 31	1	плодоовощная продукция и бахчевые культуры	торговый павильон площадь 6 кв.м габариты объекта: длина - 3 м ширина- 2 м высота- 2,2 м	2022 год	1842,84	92,14
10	ул. Сиреневая, район дома № 13	1	плодоовощная продукция и бахчевые культуры	торговый павильон площадь 6 кв.м габариты объекта: длина - 3 м ширина- 2 м высота- 2,2 м	2022 год	1842,84	92,14
11	пер. Кольцевой, район дома № 5	1	плодоовощная продукция и бахчевые культуры	торговый павильон площадь 6 кв.м габариты объекта: длина - 3 м ширина- 2 м высота- 2,2 м	2022 год	1842,84	92,14
12	проезд Кавказский, район дома № 40	1	плодоовощная продукция и бахчевые культуры	торговый павильон площадь 6 кв.м габариты объекта: длина - 3 м ширина- 2 м высота- 2,2 м	2022 год	1842,84	92,14
13	проезд Академический, район дома № 4	1	плодоовощная продукция и бахчевые культуры	торговый павильон площадь 6 кв.м габариты объекта: длина - 3 м ширина- 2 м высота- 2,2 м	2022 год	1842,84	92,14
14	ул. 2-ая линия, район дома № 216	1	плодоовощная продукция и бахчевые культуры	торговый павильон площадь 6 кв.м габариты объекта: длина - 3 м ширина- 2 м высота- 2,2 м	2022 год	1842,84	92,14
15	район пересечения ул. Сергея Радонежского, 17 и ул. Атаманской	1	продовольственные товары	киоск площадь 6 кв.м габариты объекта: длина - 3 м ширина- 2 м высота- 2,2 м	2022 год	2694,78	134,74
16	в районе ул. Правобережной, 5	1	продовольственные товары	киоск площадь 6 кв.м габариты объекта: длина - 3 м ширина- 2 м высота- 2,2 м	2022 год	2694,78	134,74
17	ул. Дмитрия Донского, в районе дома № 23	1	продовольственные товары	киоск площадь 6 кв.м габариты объекта: длина - 3 м ширина- 2 м высота- 2,2 м	2022 год	2694,78	134,74
18	ул. Мельничная, в районе дома № 28	1	продовольственные товары	киоск площадь 6 кв.м габариты объекта: длина - 3 м ширина- 2 м высота- 2,2 м	2022 год	2694,78	134,74
19	ул. Генерала Слепцова, в районе дома № 7	1	продовольственные товары	киоск площадь 6 кв.м габариты объекта: длина - 3 м ширина- 2 м высота- 2,2 м	2022 год	2694,78	134,74
20	ул. Губина, в районе дома № 10	1	продовольственные товары	киоск площадь 6 кв.м габариты объекта: длина - 3 м ширина- 2 м высота- 2,2 м	2022 год	2694,78	134,74
21	ул. Атаманская, в районе дома № 2	1	продовольственные товары	киоск площадь 6 кв.м габариты объекта: длина - 3 м ширина- 2 м высота- 2,2 м	2022 год	2694,78	134,74
22	ул. Есаульская, район дома № 31	1	продовольственные товары	киоск площадь 6 кв.м габариты объекта: длина - 3 м ширина- 2 м высота- 2,2 м	2022 год	2694,78	134,74
23	ул. Сиреневая, район дома № 13	1	продовольственные товары	киоск площадь 6 кв.м габариты объекта: длина - 3 м ширина- 2 м высота- 2,2 м	2022 год	2694,78	134,74
24	пер. Кольцевой, район дома № 5	1	продовольственные товары	киоск площадь 6 кв.м габариты объекта: длина - 3 м ширина- 2 м высота- 2,2 м	2022 год	2694,78	134,74
25	проезд Кавказский, район дома № 40	1	продовольственные товары	киоск площадь 6 кв.м габариты объекта: длина - 3 м ширина- 2 м высота- 2,2 м	2022 год	2694,78	134,74
26	проезд Академический, район дома № 4	1	продовольственные товары	киоск площадь 6 кв.м габариты объекта: длина - 3 м ширина- 2 м высота- 2,2 м	2022 год	2694,78	134,74
27	ул. 2-ая линия, район дома № 216	1	продовольственные товары	киоск площадь 6 кв.м габариты объекта: длина - 3 м ширина- 2 м высота- 2,2 м	2022 год	2694,78	134,74
28	ул. Гребенская, район дома № 3	1	продукция общественного питания	киоск площадь 6 кв.м габариты объекта: длина - 3 м ширина- 2 м высота- 2,2 м	2022 год	2694,78	134,74
29	ул. Войска Кубанского, район дома № 7 а	1	продукция общественного питания	киоск площадь 6 кв.м габариты объекта: длина - 3 м ширина- 2 м высота- 2,2 м	2022 год	2694,78	134,74
30	ул. Атаманская, район дома № 2	1	продукция общественного питания	киоск площадь 6 кв.м габариты объекта: длина - 3 м ширина- 2 м высота- 2,2 м	2022 год	2694,78	134,74
31	район пересечения ул. Сергея Радонежского, 17 и ул. Атаманской	1	печатная продукция	киоск площадь 6 кв.м габариты объекта: длина - 3 м ширина – 2 м высота- 2,2 м	2022 год	1285,56	64,28
32	в районе ул. Правобережной, 5	1	печатная продукция	киоск площадь 6 кв.м габариты объекта: длина - 3 м ширина- 2 м высота- 2,2 м	2022 год	1285,56	64,28
33	ул. Дмитрия Донского, в районе дома № 23	1	печатная продукция	киоск площадь 6 кв.м габариты объекта: длина - 3 м ширина- 2 м высота- 2,2 м	2022 год	1285,56	64,28
34	ул. Мельничная, в районе дома № 28	1	печатная продукция	киоск площадь 6 кв.м габариты объекта: длина - 3 м ширина- 2 м высота- 2,2 м	2022 год	1285,56	64,28
35	ул. Генерала Слепцова, в районе дома № 7	1	печатная продукция	киоск площадь 6 кв.м габариты объекта: длина - 3 м ширина- 2 м высота- 2,2 м	2022 год	1285,56	64,28
36	ул. Атаманская, в районе дома № 2	1	печатная продукция	киоск площадь 6 кв.м габариты объекта: длина -3 м ширина- 2 м высота- 2,2 м	2022 год	1285,56	64,28

(Продолжение на 62-й стр.)

37	ул. Есаульская, район дома № 31	1	печатная продукция	киоск площадь 6 кв.м габариты объекта: длина - 3 м ширина – 2 м высота- 2,2 м	2022 год	1285,56	64,28
38	пер. Кольцевой, район дома № 5	1	печатная продукция	киоск площадь 6 кв.м габариты объекта: длина - 3 м ширина- 2 м высота- 2,2 м	2022 год	1285,56	64,28
39	проезд Кавказский, район дома № 40	1	печатная продукция	киоск площадь 6 кв.м габариты объекта: длина – 3 м ширина – 2 м высота- 2,2 м	2022 год	1285,56	64,28
40	ул. Гребенская, район дома № 3	1	печатная продукция	киоск площадь 6 кв.м габариты объекта: длина - 3 м ширина- 2 м высота- 2,2 м	2022 год	1285,56	64,28
41	ул. Георгиевская, 2 Б	1	предоставление услуг отдыха и развлечений на открытой площадке (размещение аттракциона: детская горка)	открытая площадка площадь 1558 кв.м	2022-2024 гг.	7057,74	352,89
Поселок Свободы							
1	ул. Пожарского, в районе дома № 68	1	квас	торговая тележка площадь 0,88 кв.м габариты объекта: длина – 1,1 м ширина – 0,8 м высота – 1,7 м	2022 -2024 гг. (май-сентябрь)	395,23	19,76
2	ул. Заречная, район домов № 99-№ 103	1	плодоовощная продукция и бахчевые культуры	торговый павильон площадь 6 кв.м габариты объекта: длина - 3 м ширина- 2 м высота- 2,2 м	2022 год	1842,84	92,14
3	ул. Тенистая, район дома № 22 а	1	плодоовощная продукция и бахчевые культуры	торговый павильон площадь 6 кв.м габариты объекта: длина - 3 м ширина- 2 м высота- 2,2 м	2022 год	1842,84	92,14
4	пер. Пролетарский, район дома № 18	1	плодоовощная продукция и бахчевые культуры	торговый павильон площадь 6 кв.м габариты объекта: длина - 3 м ширина- 2 м высота- 2,2 м	2022 год	1842,84	92,14
5	ул. Пролетарская, район дома № 171	1	плодоовощная продукция и бахчевые культуры	торговый павильон площадь 6 кв.м габариты объекта: длина - 3 м ширина – 2 м высота- 2,2 м	2022 год	1842,84	92,14
6	ул. Пролетарская, район дома № 91	1	плодоовощная продукция и бахчевые культуры	торговый павильон площадь 6 кв.м габариты объекта: длина - 3 м ширина – 2 м высота- 2,2 м	2022 год	1842,84	92,14
7	ул. Питомная, район дома № 42	1	плодоовощная продукция и бахчевые культуры	торговый павильон площадь 6 кв.м габариты объекта: длина - 3 м ширина – 2 м высота- 2,2 м	2022 год	1842,84	92,14
8	ул. Луговая, район дома № 19 в	1	плодоовощная продукция и бахчевые культуры	торговый павильон площадь 6 кв.м габариты объекта: длина - 3 м ширина – 2 м высота- 2,2 м	2022 год	1842,84	92,14
9	район пересечения ул. Щорса, 53 и ул. Свердлова, 93	1	плодоовощная продукция и бахчевые культуры	торговый павильон площадь 6 кв.м габариты объекта: длина – 3 м ширина – 2 м высота- 2,2 м	2022 год	1842,84	92,14
10	с. Привольное, ул. Интернациональная, район дома № 1	1	плодоовощная продукция и бахчевые культуры	торговый павильон площадь 6 кв.м габариты объекта: длина - 3 м ширина – 2 м высота- 2,2 м	2022 год	1842,84	92,14
11	ул. Заречная, район домов № 99- №103	1	продовольственные товары	киоск площадь 6 кв.м габариты объекта: длина – 3 м ширина – 2 м высота- 2,2 м	2022 год	2694,78	134,74
12	ул. Тенистая, район дома № 22 а	1	продовольственные товары	киоск площадь 6 кв.м габариты объекта: длина - 3 м ширина – 2 м высота- 2,2 м	2022 год	2694,78	134,74
13	пер. Пролетарский, район дома № 18	1	продовольственные товары	киоск площадь 6 кв.м габариты объекта: длина - 3 м ширина – 2 м высота- 2,2 м	2022 год	2694,78	134,74
14	ул. Пролетарская, район дома № 171	1	продовольственные товары	киоск площадь 6 кв.м габариты объекта: длина - 3 м ширина – 2 м высота- 2,2 м	2022 год	2694,78	134,74
15	ул. Пролетарская, район дома № 91	1	продовольственные товары	киоск площадь 6 кв.м габариты объекта: длина - 3 м ширина – 2 м высота- 2,2 м	2022 год	2694,78	134,74
16	ул. Питомная, район дома № 42	1	продовольственные товары	киоск площадь 6 кв.м габариты объекта: длина – 3 м ширина – 2 м высота- 2,2 м	2022 год	2694,78	134,74
17	ул. Луговая, район дома № 19 в	1	продовольственные товары	киоск площадь 6 кв.м габариты объекта: длина - 3 м ширина – 2 м высота- 2,2 м	2022 год	2694,78	134,74
18	район пересечения ул. Щорса, дома № 53 и ул. Свердлова, дома № 93	1	продовольственные товары	киоск площадь 6 кв.м габариты объекта: длина – 3 м ширина – 2 м высота- 2,2 м	2022 год	2694,78	134,74
19	с. Привольное, ул. Интернациональная, район дома № 1	1	продовольственные товары	киоск площадь 6 кв.м габариты объекта: длина - 3 м ширина – 2 м высота- 2,2 м	2022 год	2694,78	134,74
20	ул. Заречная, район домов № 99-№103	1	продукция общественного питания	киоск площадь 6 кв.м габариты объекта: длина - 3 м ширина – 2 м высота- 2,2 м	2022 год	2694,78	134,74
21	ул. Тенистая, район дома № 22 а	1	продукция общественного питания	киоск площадь 6 кв.м габариты объекта: длина - 3 м ширина – 2 м высота- 2,2 м	2022 год	2694,78	134,74
22	пер. Пролетарский, район дома № 18	1	продукция общественного питания	киоск площадь 6 кв.м габариты объекта: длина - 3 м ширина – 2 м высота- 2,2 м	2022 год	2694,78	134,74
23	пер. Пролетарский, район дома № 21	1	продукция общественного питания	киоск площадь 6 кв.м габариты объекта: длина- 3 м ширина-2 м высота-2,2 м	2022 год	2694,78	134,74
24	район пересечения ул. Щорса, 53 и ул. Свердлова, 93	1	продукция общественного питания	киоск площадь 6 кв.м габариты объекта: длина- 3 м ширина – 2 м высота- 2,2 м	2022 год	2694,78	134,74
25	ул. Пролетарская, район дома № 169	1	продукция общественного питания	киоск площадь 6 кв.м габариты объекта: длина-3м ширина – 2 м высота- 2,2 м	2022 год	2694,78	134,74
Станица Константиновская, поселок Нижнеподкумский и поселок Средний Подкумок							
1	станица Константиновская, в районе пересечения ул. Шоссейной, 2 и ул. Заводской, 1	1	плодоовощная продукция и бахчевые культуры	торговый павильон площадь 6 кв.м габариты объекта: длина – 3 м ширина – 2 м высота- 2,2 м	2022 год	1842,84	92,14
2	поселок Нижнеподкумский, ул. Терская, в районе дома № 5	1	плодоовощная продукция и бахчевые культуры	торговый павильон площадь 6 кв.м габариты объекта: длина - 3 м ширина – 2 м высота- 2,2 м	2022 год	737,16	36,86
3	поселок Средний Подкумок, в районе пересечения ул. Зеленой и ул. Лесной, 7	1	плодоовощная продукция и бахчевые культуры	торговый павильон площадь 6 кв.м габариты объекта: длина - 3 м ширина – 2 м высота- 2,2 м	2022 год	737,16	36,86
4	станица Константиновская, в районе пересечения ул. Октябрьской 180 и ул. Мичурина	1	плодоовощная продукция и бахчевые культуры	торговый павильон площадь 6 кв.м габариты объекта: длина - 3 м ширина – 2 м высота- 2,2 м	2022 год	1842,84	92,14
5	станица Константиновская, ул. Шоссейная, 132	1	плодоовощная продукция и бахчевые культуры	торговый павильон площадь 6 кв.м габариты объекта: длина - 3 м ширина – 2 м высота- 2,2 м	2022 год	1842,84	92,14

(Продолжение на 63-й стр.)

6	станица Константиновская, ул. Станичная, в районе дома № 24	1	плодоовощная продукция и бахчевые культуры	торговый павильон площадь 6 кв.м габариты объекта: длина - 3 м ширина – 2 м высота- 2,2 м	2022 год	1842,84	92,14
7	станица Константиновская, ул. Курганная, 6	1	плодоовощная продукция и бахчевые культуры	торговый павильон площадь 6 кв.м габариты объекта: длина - 3 м ширина – 2 м высота- 2,2 м	2022 год	1842,84	92,14
8	станица Константиновская, ул. Виноградная, в районе дома № 122	1	плодоовощная продукция и бахчевые культуры	торговый павильон площадь 6 кв.м габариты объекта: длина - 3 м ширина – 2 м высота- 2,2 м	2022 год	1842,84	92,14
9	станица Константиновская, пересечение ул. Горького, в районе дома № 48 и ул. Ленина, 11	1	плодоовощная продукция и бахчевые культуры	торговый павильон площадь 6 кв.м габариты объекта: длина - 3 м ширина – 2 м высота- 2,2 м	2022 год	1842,84	92,14
10	ст. Константиновская, ул. Шоссейная, между улицами ул. Тенистая и Загородная, в районе автосервиса	1	плодоовощная продукция и бахчевые культуры	торговый павильон площадь 6 кв.м габариты объекта: длина - 3 м ширина – 2 м высота- 2,2 м	2022 год	1842,84	92,14
11	станица Константиновская, район пересечения ул. Шоссейной и переулка Ореховый, в районе ресторана «Васпуракан»	1	плодоовощная продукция и бахчевые культуры	торговый павильон площадь 6 кв.м габариты объекта: длина - 3 м ширина – 2 м высота- 2,2 м	2022 год	1842,84	92,14
12	станица Константиновская, пересечение ул. Шоссейной/ул. Первомайской, в районе дома № 2	1	плодоовощная продукция и бахчевые культуры	торговый павильон площадь 6 кв.м габариты объекта: длина - 3 м ширина – 2 м высота- 2,2 м	2022 год	1842,84	92,14
13	станица Константиновская, пересечение ул. Лермонтова/ул. Шоссейной, рядом с магазином «Хозстроймаркет»	1	плодоовощная продукция и бахчевые культуры	торговый павильон площадь 6 кв.м габариты объекта: длина - 3 м ширина – 2 м высота- 2,2 м	2022 год	1842,84	92,14
14	станица Константиновская, пересечение ул. Загорной, в районе дома № 17 и пр-т Мирный, в районе дома № 1	1	плодоовощная продукция и бахчевые культуры	торговый павильон площадь 6 кв.м габариты объекта: длина - 3 м ширина – 2 м высота- 2,2 м	2022 год	1842,84	92,14
15	поселок Средний Подкумок, ул. Набережная, 1 а	1	плодоовощная продукция и бахчевые культуры	торговый павильон площадь 6 кв.м габариты объекта: длина – 3 м ширина – 2 м высота- 2,2 м	2022 год	737,16	36,86
16	поселок Средний Подкумок, ул. Машукская, 18	1	плодоовощная продукция и бахчевые культуры	торговый павильон площадь 6 кв.м габариты объекта: длина - 3 м ширина – 2 м высота- 2,2 м	2022 год	737,16	36,86
17	поселок Средний Подкумок, ул. Горького, 1	1	плодоовощная продукция и бахчевые культуры	торговый павильон площадь 6 кв.м габариты объекта: длина - 3 м ширина – 2 м высота- 2,2 м	2022 год	737,16	36,86
18	поселок Средний Подкумок, ул. Центральная, в районе дома № 10	1	плодоовощная продукция и бахчевые культуры	торговый павильон площадь 6 кв.м габариты объекта: длина - 3 м ширина – 2 м высота- 2,2 м	2022 год	737,16	36,86
19	поселок Средний Подкумок, ул. Машукская, № 36	1	плодоовощная продукция и бахчевые культуры	торговый павильон площадь 6 кв.м габариты объекта: длина - 3 м ширина – 2 м высота- 2,2 м	2022 год	737,16	36,86
20	поселок Нижнеподкумский, ул. Садовая, в районе дома № 24	1	плодоовощная продукция и бахчевые культуры	торговый павильон площадь 6 кв.м габариты объекта: длина - 3 м ширина – 2 м высота- 2,2 м	2022 год	737,16	36,86
21	поселок Нижнеподкумский, пересечение ул. Школьной, в районе дома № 20 и ул. Речной, 28	1	плодоовощная продукция и бахчевые культуры	торговый павильон площадь 6 кв.м габариты объекта: длина - 3 м ширина – 2 м высота- 2,2 м	2022 год	737,16	36,86
22	поселок Нижнеподкумский, ул. Гагарина, в районе дома № 1	1	плодоовощная продукция и бахчевые культуры	торговый павильон площадь 6 кв.м габариты объекта: длина - 3 м ширина – 2 м высота- 2,2 м	2022 год	737,16	36,86
23	поселок Нижнеподкумский, пересечение ул. Гагарина, в районе дома № 20 и ул. Степной	1	плодоовощная продукция и бахчевые культуры	торговый павильон площадь 6 кв.м габариты объекта: длина - 3 м ширина – 2 м высота- 2,2 м	2022 год	737,16	36,86
24	поселок Нижнеподкумский, ул. Новосельская, в районе дома № 2	1	плодоовощная продукция и бахчевые культуры	торговый павильон площадь 6 кв.м габариты объекта: длина - 3 м ширина – 2 м высота- 2,2 м	2022 год	737,16	36,86
25	станица Константиновская, в районе пересечения ул. Шоссейной, 2 и ул. Заводской, 1	1	продовольственные товары	киоск площадь 6 кв.м габариты объекта: длина - 3 м ширина – 2 м высота- 2,2 м	2022 год	2694,78	134,74
26	поселок Нижнеподкумский, ул. Терская, в районе дома № 5	1	продовольственные товары	киоск площадь 6 кв.м габариты объекта: длина - 3 м ширина – 2 м высота- 2,2 м	2022 год	1077,79	53,90
27	станица Константиновская, в районе пересечения ул. Октябрьской 180 и ул. Мичурина	1	продовольственные товары	киоск площадь 6 кв.м габариты объекта: длина - 3 м ширина – 2 м высота- 2,2 м	2022 год	2694,78	134,74
28	станица Константиновская, ул. Шоссейная, 132	1	продовольственные товары	киоск площадь 6 кв.м габариты объекта: длина - 3 м ширина – 2 м высота- 2,2 м	2022 год	2694,78	134,74
29	станица Константиновская, ул. Станичная, в районе дома № 24	1	продовольственные товары	киоск площадь 6 кв.м габариты объекта: длина - 3 м ширина – 2 м высота- 2,2 м	2022 год	2694,78	134,74
30	станица Константиновская, ул. Курганная, 6	1	продовольственные товары	киоск площадь 6 кв.м габариты объекта: длина - 3 м ширина – 2 м высота- 2,2 м	2022 год	2694,78	134,74
31	станица Константиновская, ул. Виноградная, в районе дома № 122	1	продовольственные товары	киоск площадь 6 кв.м габариты объекта: длина - 3 м ширина – 2 м высота- 2,2 м	2022 год	2694,78	134,74
32	станица Константиновская, пересечение ул. Горького, в районе дома № 48 и ул. Ленина, 11	1	продовольственные товары	киоск площадь 6 кв.м габариты объекта: длина - 3 м ширина – 2 м высота- 2,2 м	2022 год	2694,78	134,74
33	станица Константиновская, ул. Шоссейная, между улицами ул. Тенистая и Загородная, в районе автосервиса	1	продовольственные товары	киоск площадь 6 кв.м габариты объекта: длина - 3 м ширина – 2 м высота- 2,2 м	2022 год	2694,78	134,74
34	станица Константиновская, район пересечения ул. Шоссейной и переулка Ореховый, в районе ресторана «Васпуракан»	1	продовольственные товары	киоск площадь 6 кв.м габариты объекта: длина - 3 м ширина – 2 м высота- 2,2 м	2022 год	2694,78	134,74
35	станица Константиновская, пересечение ул. Шоссейной и ул. Первомайской, в районе дома № 2	1	продовольственные товары	киоск площадь 6 кв.м габариты объекта: длина - 3 м ширина – 2 м высота- 2,2 м	2022 год	2694,78	134,74
36	станица Константиновская, пересечение ул. Лермонтова и ул. Шоссейной	1	продовольственные товары	киоск площадь 6 кв.м габариты объекта: длина - 3 м ширина – 2 м высота- 2,2 м	2022 год	2694,78	134,74
37	станица Константиновская, пересечение ул. Загорной, в районе дома № 17и пр-та Мирный, в районе дома № 1	1	продовольственные товары	киоск площадь 6 кв.м габариты объекта: длина - 3 м ширина – 2 м высота- 2,2 м	2022 год	2694,78	134,74
38	поселок Средний Подкумок, ул. Набережная, 1 а	1	продовольственные товары	киоск площадь 6 кв.м габариты объекта: длина - 3 м ширина – 2 м высота- 2,2 м	2022 год	1077,79	53,90
39	поселок Средний Подкумок, ул. Машукская, 18	1	продовольственные товары	киоск площадь 6 кв.м габариты объекта: длина - 3 м ширина – 2 м высота- 2,2 м	2022 год	1077,79	53,90
40	поселок Средний Подкумок, ул. Горького, 1	1	продовольственные товары	киоск площадь 6 кв.м габариты объекта: длина - 3 м ширина – 2 м высота- 2,2 м	2022 год	1077,79	53,90
41	поселок Средний Подкумок, ул. Центральная, в районе дома № 10	1	продовольственные товары	киоск площадь 6 кв.м габариты объекта: длина - 3 м ширина – 2 м высота- 2,2 м	2022 год	1077,79	53,90

(Продолжение на 64-й стр.)

42	поселок Средний Подкумок, ул. Машукская, № 36	1	продовольственные товары	киоск площадь 6 кв.м габариты объекта: длина - 3 м ширина – 2 м высота- 2,2 м	2022 год	1077,79	53,90
43	поселок Нижнеподкумский, ул. Садовая, в районе дома№ 24	1	продовольственные товары	киоск площадь 6 кв.м габариты объекта: длина - 3 м ширина – 2 м высота- 2,2 м	2022 год	1077,79	53,90
44	поселок Нижнеподкумский, пересечение ул. Школьной, в районе дома № 20 и ул. Речной, 28	1	продовольственные товары	киоск площадь 6 кв.м габариты объекта: длина - 3 м ширина – 2 м высота- 2,2 м	2022 год	1077,79	53,90
45	поселок Нижнеподкумский, ул. Гагарина, в районе дома № 1	1	продовольственные товары	киоск площадь 6 кв.м габариты объекта: длина - 3 м ширина – 2 м высота- 2,2 м	2022 год	1077,79	53,90
46	поселок Нижнеподкумский, пересечение ул. Гагарина, в районе дома № 20 и ул. Степной	1	продовольственные товары	киоск площадь 6 кв.м габариты объекта: длина - 3 м ширина – 2 м высота- 2,2 м	2022 год	1077,79	53,90
47	поселок Нижнеподкумский, ул. Новосельская, в районе дома № 2	1	продовольственные товары	киоск площадь 6 кв.м габариты объекта: длина - 3 м ширина – 2 м высота- 2,2 м	2022 год	1077,79	53,90
48	поселок Средний Подкумок, в районе пересечения ул. Зеленой и ул. Лесной, 7	1	продукция общественного питания	киоск площадь 6 кв.м габариты объекта: длина - 3 м ширина – 2 м высота- 2,2 м	2022 год	1077,79	53,90
49	ст. Константиновская, пересечение ул. Горького, в районе дома № 48 и ул. Ленина, 11	1	продукция общественного питания	киоск площадь 6 кв.м габариты объекта: длина - 3 м ширина – 2 м высота- 2,2 м	2022 год	2694,78	134,74
50	станица Константиновская, ул. Шоссейная, между улицами ул. Тенистая и Загородная, в районе автосервиса	1	продукция общественного питания	киоск площадь 6 кв.м габариты объекта: длина - 3 м ширина – 2 м высота- 2,2 м	2022 год	2694,78	134,74
51	станица Константиновская, район пересечения ул. Шоссейной и переулка Ореховый, в районе ресторана «Васпуракан»	1	продукция общественного питания	киоск площадь 6 кв.м габариты объекта: длина - 3 м ширина – 2 м высота- 2,2 м	2022 год	2694,78	134,74
52	станица Константиновская, пересечение ул. Шоссейной/ ул. Первомайской, в районе дома № 2	1	продукция общественного питания	киоск площадь 6 кв.м габариты объекта: длина – 3 м ширина – 2 м высота- 2,2 м	2022 год	2694,78	134,74
53	станица Константиновская, пересечение ул. Лермонтова1/ ул. Шоссейной, рядом с магазином Хозстроймаркет	1	продукция общественного питания	киоск площадь 6 кв.м габариты объекта: длина - 3 м ширина – 2 м высота- 2,2 м	2022 год	2694,78	134,74
54	станица Константиновская, пересечение ул. Загорной, в районе дома № 17и пр-та Мирный, в районе дома № 1	1	продукция общественного питания	киоск площадь 6 кв.м габариты объекта: длина - 3 м ширина – 2 м высота- 2,2 м	2022 год	2694,78	134,74
55	поселок Средний Подкумок, ул. Центральная, в районе дома № 10	1	продукция общественного питания	киоск площадь 6 кв.м габариты объекта: длина - 3 м ширина – 2 м высота- 2,2 м	2022 год	1077,79	53,90
56	поселок Средний Подкумок, ул. Машукская, № 36	1	продукция общественного питания	киоск площадь 6 кв.м габариты объекта: длина - 3 м ширина – 2 м высота- 2,2 м	2022 год	1077,79	53,90
57	поселок Нижнеподкумский, пересечение ул. Гагарина, в районе дома № 20/ул. Степная	1	продукция общественного питания	киоск площадь 6 кв.м габариты объекта: длина - 3 м ширина – 2 м высота- 2,2 м	2022 год	1077,79	53,90
58	поселок Нижнеподкумский, ул. Новосельская, в районе дома № 2	1	продукция общественного питания	киоск площадь 6 кв.м габариты объекта: длина - 3 м ширина – 2 м высота- 2,2 м	2022 год	1077,79	53,90
59	станица Константиновская, в районе пересечения ул. Шоссейной, 2 и ул. Заводской, 1	1	печатная продукция	киоск площадь 6 кв.м габариты объекта: длина - 3 м ширина – 2 м высота- 2,2 м	2022 год	1285,56	64,28
60	поселок Нижнеподкумский, ул. Терская, в районе дома № 5	1	печатная продукция	киоск площадь 6 кв.м габариты объекта: длина - 3 м ширина – 2 м высота- 2,2 м	2022 год	514,26	25,71
61	поселок Средний Подкумок, в районе пересечения ул. Зеленой и ул. Лесной, 7	1	печатная продукция	киоск площадь 6 кв.м габариты объекта: длина - 3 м ширина – 2 м высота- 2,2 м	2022 год	514,26	25,71
62	станица Константиновская, в районе пересечения ул. Октябрьской 180 и ул. Мичурина	1	печатная продукция	киоск площадь 6 кв.м габариты объекта: длина - 3 м ширина – 2 м высота- 2,2 м	2022 год	1285,56	64,28
63	станица Константиновская, в районе ул. Шоссейной, 132	1	печатная продукция	киоск площадь 6 кв.м габариты объекта: длина - 3 м ширина – 2 м высота- 2,2 м	2022 год	1285,56	64,28
64	станица Константиновская, ул. Станичная, в районе дома № 24	1	печатная продукция	киоск площадь 6 кв.м габариты объекта: длина - 3 м ширина – 2 м высота- 2,2 м	2022 год	1285,56	64,28
65	станица Константиновская, ул. Курганная, 6	1	печатная продукция	киоск площадь 6 кв.м габариты объекта: длина - 3 м ширина – 2 м высота- 2,2 м	2022 год	1285,56	64,28
66	станица Константиновская, ул. Виноградная, в районе дома № 122	1	печатная продукция	киоск площадь 6 кв.м габариты объекта: длина – 3 м ширина – 2 м высота- 2,2 м	2022 год	1285,56	64,28
67	поселок Средний Подкумок, ул. Набережная, 1 а	1	печатная продукция	киоск площадь 6 кв.м габариты объекта: длина – 3 м ширина – 2 м высота- 2,2 м	2022 год	514,26	25,71
68	поселок Средний Подкумок, ул. Машукская, 18	1	печатная продукция	киоск площадь 6 кв.м габариты объекта: длина - 3 м ширина – 2 м высота- 2,2 м	2022 год	514,26	25,71
69	поселок Средний Подкумок, ул. Горького, 1	1	печатная продукция	киоск площадь 6 кв.м габариты объекта: длина - 3 м ширина – 2 м высота- 2,2 м	2022 год	514,26	25,71
70	поселок Нижнеподкумский, ул. Садовая, в районе дома № 24	1	печатная продукция	киоск площадь 6 кв.м габариты объекта: длина - 3 м ширина – 2 м высота- 2,2 м	2022 год	514,26	25,71
71	поселок Нижнеподкумский, пересечение ул. Школьной, в районе дома № 20 и ул. Речная, 28	1	печатная продукция	киоск площадь 6 кв.м габариты объекта: длина - 3 м ширина- 2 м высота- 2,2 м	2022 год	514,26	25,71
72	поселок Нижнеподкумский, ул. Гагарина, в районе дома № 1	1	печатная продукция	киоск площадь 6 кв.м габариты объекта: длина - 2 м ширина- 2 м высота- 2,2 м	2022 год	514,26	25,71

Место, дата, время рассмотрения заявок на участие в аукционе

Администрация города Пятигорска, 357500, г. Пятигорск, площадь Ленина, 2, актовый зал (1-ый этаж) 09 февраля 2022 года с 10-00 до 16-00 часов.

Место, дата, время проведения аукциона

Администрация города Пятигорска, 357500, г. Пятигорск, площадь Ленина, 2, актовый зал (1-ый этаж) 10 февраля 2022 года в 10-00 часов.

Место, срок предоставления информации об аукционе

Администрация города Пятигорска, 357500, г. Пятигорск, площадь Ленина, 2, кабинет № 416, с 20 января 2022 года по 10 февраля 2022 года.

Электронный адрес сайта в сети «Интернет», на котором размещена документация об аукционе

Официальный сайт муниципального образования города-курорта Пятигорска: www.pyatigorsk.org в разделе: официально Торговля и сфера услуг – Аукционы

Требования к внешнему виду Объекта

Типовой проект или согласованный с Управлением архитектуры и градостроительства администрации города Пятигорска индивидуальный проект Объекта. Проекты представляются в виде фотографий (эскизов, компьютерного монтажа) в формате А-4, в цветном изображении, в 3-х различных ракурсах, в панорамном формате, с указанием габаритов (длины, ширины, высоты). Проектами должно быть представлено место размещения нестационарного торгового объекта до его установки и после.

Состав и форма заявки на участие в аукционе

Заявка на участие в аукционе должна содержать:

№ п/п	Наименование документа	Способ получения документов и услуги (в электронной форме и (или) на бумажном носителе)
Для юридических лиц и индивидуальных предпринимателей		
1	Заявка на участие в открытом аукционе по установленному организатором образцу (заявка подается отдельно по каждому месту размещения нестационарного торгового объекта или нестационарного объекта по предоставлению услуг (лоту))	Личное обращение

(Продолжение на 65-й стр.)

2	Документ, подтверждающий полномочия лица на осуществление действий от имени заявителя – юридического лица (копия решения о назначении или об избрании либо приказа о назначении физического лица на должность, в соответствии с которым такое физическое лицо обладает правом действовать от имени заявителя без доверенности (далее руководитель). В случае если от имени заявителя действует иное лицо, заявка на участие в аукционе должна содержать также доверенность на осуществление действий от имени заявителя, заверенная печатью заявителя и подписанная руководителем заявителя (для юридических лиц) или уполномоченным этим руководителем лицом, либо нотариально заверенную копию такой доверенности. В случае если указанная доверенность подписана лицом, уполномоченным руководителем заявителя, заявка на участие в аукционе должна содержать также документ, подтверждающий полномочия такого лица	Личное обращение
3	Копии ИНН, ОГРН, учредительных документов заявителя, документов, подтверждающих личность заявителя (для юридических лиц)	Личное обращение
4	Копии ИНН, ОГРН, документов, удостоверяющих личность (для индивидуальных предпринимателей)	Личное обращение
5	Копии ИНН, документов, удостоверяющих личность, документ, подтверждающий уплату на профессиональный доход (для физических лиц, уплачивающих налог на профессиональный доход)	Личное обращение
6	Заявление об отсутствии решения о ликвидации заявителя – юридического лица, об отсутствии решения арбитражного суда о признании заявителя – юридического лица, индивидуального предпринимателя банкротом и об открытии конкурсного производства, об отсутствии решения о приостановлении деятельности заявителя в порядке, предусмотренном Кодексом Российской Федерации об административных правонарушениях (по установленному организатором образцу)	Личное обращение
7	Сведения, содержащиеся в Едином государственном реестре юридических лиц (для юридических лиц)	Межведомственное взаимодействие, личное обращение
8	Сведения, содержащиеся в Едином государственном реестре индивидуальных предпринимателей (для индивидуальных предпринимателей)	Межведомственное взаимодействие, личное обращение
9	Сведения единого федерального реестра юридически значимых сведений о фактах деятельности юридических лиц, индивидуальных предпринимателей и иных субъектов экономической деятельности	Межведомственное взаимодействие, личное обращение
10	Типовой проект или согласованный с Управлением архитектуры и градостроительства администрации города Пятигорска индивидуальный проект Обьекта. Проекты представляются в виде фотографий (эскизов, компьютерного монтажа) в формате А-4, в цветном изображении, в 3-х различных ракурсах, в панорамном формате, с указанием габаритов (длины, ширины, высоты). Проектами должно быть представлено место размещения нестационарного торгового объекта до его установки и после	Личное обращение
11	В случае, если аукцион проводится среди производителей товаров (сельскохозяйственных и продовольственных товаров, сувенирной продукции) в рамках предоставления муниципальных преференций товаропроизводителям, заявитель дополнительно представляет письменное подтверждение о том, что является производителем товаров, соответствующих специализации нестационарного торгового объекта	Личное обращение
12	В случае, если аукцион проводится на право заключения договора на размещение сезонного (летнего) кафе, заявитель дополнительно представляет письменное подтверждение о том, что земельный участок, на котором планируется размещение сезонного кафе, расположен на расстоянии не более 5 метров от находящихся во владении, управлении, пользовании заявителя стационарных предприятий общественного питания	Личное обращение
13	В случае, если аукцион проводится на право заключения договора на размещение сезонного (летнего) кафе, заявитель дополнительно представляет письменное подтверждение о том, что заявитель является правообладателем стационарного объекта общественного питания, расположенного на расстоянии менее 5 метров от земельного участка, на котором планируется размещение сезонного кафе	Личное обращение

Образец заявки на участие в открытом аукционе

В комиссию по проведению открытого аукциона на право заключения договоров на размещение нестационарных торговых объектов (нестационарных объектов по предоставлению услуг) на земельных участках, в зданиях, строениях, сооружениях, находящихся в муниципальной собственности города-курорта Пятигорска

для юридических лиц:
от_____

(фирменное наименование (наименование), сведения об организационно-правовой форме, о месте нахождения, почтовый адрес, индивидуальный номер налогоплательщика, государственная регистрация (ОГРН), Ф.И.О. руководителя, номер контактного телефона)
для индивидуальных предпринимателей:
от_____
(индивидуальный номер налогоплательщика, сведения о государственной регистрации (ОГРН), Ф.И.О., паспортные данные, сведения о местожительства, документ удостоверяющий личность, номер контактного телефона)
для физических лиц, уплачивающих налог на профессиональный доход:

от_____
(Ф.И.О., паспортные данные, сведения о местожительства, документ удостоверяющий личность, номер контактного телефона)

Заявка

Прошу принять мою заявку на участие в открытом аукционе _____ 20__года на право заключения договора на размещение нестационарного торгового объекта (нестационарного объекта по предоставлению услуг) на земельных участках, в зданиях, строениях, сооружениях, находящихся в муниципальной собственности города-курорта Пятигорска по реализации или по предоставлению услуг_____
по адресу_____
номер лота_____в микрорайоне_____

«_____»_____20__г. _____
(подпись)
М.П.

Образец заявления об отсутствии решения о ликвидации и приостановлении деятельности заявителя

В комиссию по проведению открытого аукциона на право заключения договоров на размещение нестационарных торговых объектов (нестационарных объектов по предоставлению услуг) на земельных участках, в зданиях, строениях, сооружениях, находящихся в муниципальной собственности города-курорта Пятигорска

для юридических лиц:
от_____
(фирменное наименование (наименование), сведения об организационно-правовой форме, о месте нахождения, почтовый адрес, индивидуальный номер налогоплательщика, государственная регистрация (ОГРН), Ф.И.О. руководителя, номер контактного телефона)

для индивидуальных предпринимателей:
от_____
(индивидуальный номер налогоплательщика, сведения о государственной регистрации (ОГРН), Ф.И.О., паспортные данные, сведения о местожительства, документ удостоверяющий личность, номер контактного телефона)

Заявление

Юридическое лицо (фирменное наименование, (наименование) или индивидуальный предприниматель (Ф.И.О.) заявляет об отсутствии решения о ликвидации заявителя - юридического лица, об отсутствии решения арбитражного суда о признании заявителя – юридического лица, индивидуального предпринимателя банкротом и об открытии конкурсного производства, об отсутствии решения о приостановлении деятельности в порядке, предусмотренном Кодексом Российской Федерации об административных правонарушениях.
«_____»_____20___г.
_____
(подпись)
М.П.

Форма, срок и порядок оплаты договора

Плата за размещение Объекта устанавливается на условиях, указанных в извещении о проведении открытого аукциона и документации об аукционе и с учетом срока размещения Обьекта (с лицом, подавшим единственную заявку на участие в аукционе и единственным участником аукциона - по начальной цене аукциона; с победителем аукциона - по цене, предложенной победителем аукциона; с участником аукциона, который сделал предпоследнее предложение о цене договора купли-продажи права, - по цене, предложенной таким участником)

Цена предмета аукциона (цена лота) не может быть пересмотрена в сторону уменьшения.

Оплата по данному договору производится ежемесячно до пятого числа текущего месяца (или по желанию Хозяйствующего субъекта авансом за любой период размещения по договору длительностью не менее текущего месяца). Первый взнос за размещение Объекта производится Хозяйствующим субъектом, с которым заключен договор на размещение объекта, в течение десяти банковских дней со дня подписания договора.

Хозяйствующий субъект представляет в Отдел торговли и защиты прав потребителей администрации города Пятигорска копии платежных документов об оплате стоимости права на заключение договора на размещение обьекта не позднее трех дней после оплаты.
Размер платы не может быть изменен по соглашению сторон.

Порядок, место, дата начала и дата и время окончания срока подачи заявок на участие в аукционе

Заявка подается лично заявителем по адресу: администрация города Пятигорска, 357500, г. Пятигорск, площадь Ленина, 2, в Отдел торговли и защиты прав потребителей администрации города Пятигорска кабинет № 416.
Начало подачи заявок на участие в аукционе: 20 января 2022 года.
Окончание подачи заявок на участие в аукционе: 09 февраля 2022 года до 10-00 часов.

Требования к участникам аукциона

Заявителем может быть юридическое лицо независимо от организационно-правовой формы, формы собственности, места нахождения и места происхождения капитала, индивидуальный предприниматель физическое лицо, уплачивающее налог на профессиональный доход.
На 1-е число месяца, предшествующего месяцу, в котором подается заявка, заявитель не должен находиться в процессе реорганизации, ликвидации, банкротства - для юридических лиц; не должен прекратить деятельность в качестве индивидуального предпринимателя - для индивидуальных предпринимателей; должен являться плательщиком налога на профессиональный доход - для физических лиц, уплачивающих налог на профессиональный доход.

Порядок и срок отзыва заявок на участие в аукционе

Заявитель вправе отозвать заявку в любое время до 09 февраля 2022 года до 10-00 часов, уведомив об этом в письменной форме организатора аукциона.

Формы, порядок, даты начала и окончания предоставления участникам аукциона разъяснений положений документации об аукционе

Получение информации по вопросам предоставления участникам аукциона разъяснений положений документации об аукционе в Отделе торговли и защиты прав потребителей администрации города Пятигорска осуществляется при:
личном обращении заявителя;
письменном обращении заявителя;
по обращениям с использованием средств телефонной связи;
с использованием информационно-телекоммуникационной сети «Интернет» через официальный сайт муниципального образования города-курорта Пятигорска: официальный сайт города-курорта Пятигорска www.pyatigorsk.org, в разделе: официально – Торговля и сфера услуг – Аукционы.
Дата начала предоставления участникам аукциона разъяснений положений документации об аукционе – 20 января 2022 года.

Окончание предоставления участникам аукциона разъяснений положений документации об аукционе – 09 февраля 2022 года до 10-00 часов.

Величина повышения начальной цены договора («шаг аукциона»)

«Шаг аукциона» устанавливается в пределах пяти процентов начальной (минимальной) цены договора (цены лота), указанной в извещении о проведении аукциона.

Срок, в течение которого победитель аукциона должен подписать договор на размещение нестационарного торгового объекта (нестационарного объекта по предоставлению услуг)

Победитель аукциона и организатор аукциона в срок, составляющий не менее десяти дней и не более пятнадцати дней со дня размещения на официальном сайте протокола аукциона, подписывают договор на размещение нестационарного объекта, к которому прикладывается ситуационный план размещения Объекта, а также типовой проект или индивидуальный проект Объекта, согласованный с Управлением архитектуры и градостроительства администрации города Пятигорска.
Единственный участник аукциона и организатор аукциона в срок, составляющий не менее десяти дней и не более пятнадцати дней со дня размещения на официальном сайте протокола рассмотрения заявок на участие в аукционе в случае, если аукцион признан несостоявшимся по причине подачи единственной заявки на участие в аукционе, либо признания участником аукциона только одного заявителя, подписывают договор на размещение объекта, к которому прикладывается ситуационный план размещения Объекта, а также типовой проект или индивидуальный проект Объекта, согласованный с Управлением архитектуры и градостроительства администрации города Пятигорска.
Договор заключается на условиях и по начальной (минимальной) цене аукциона, указанной в извещении о проведении аукциона.
Изменение существенных условий договора, а также передача или уступка прав третьим лицам по такому договору не допускается.
При заключении и исполнении договора изменение условий договора, указанных в документации об аукционе, по соглашению сторон и в одностороннем порядке не допускается.
Условия аукциона, порядок и условия заключения договора с участником аукциона являются условиями публичной оферты, а подача заявки на участие в аукционе является акцептом такой оферты.
Передача соответствующих прав на размещение объекта третьим лицам не допускается.
Проект договора (в случае проведения аукциона по нескольким лотам – проект договора в отношении каждого лота), который является неотъемлемой частью документации об аукционе.

Требования к внешнему виду Объекта

Типовой проект или согласованный с Управлением архитектуры и градостроительства администрации города Пятигорска индивидуальный проект Объекта. Проекты представляются в виде фотографий (эскизов, компьютерного монтажа) в формате А-4, в цветном изображении, в 3-х различных ракурсах, в панорамном формате, с указанием габаритов (длины, ширины, высоты). Проектами должно быть представлено место размещения нестационарного торгового объекта до его установки и после.

ФОРМА ДОГОВОРА
на размещение нестационарного торгового объекта
(нестационарного объекта по предоставлению услуг) на земельных
участках, в зданиях, строениях, сооружениях, находящихся
в муниципальной собственности города-курорта Пятигорска

"___" _____ 20__ г. г. Пятигорск

Администрация города Пятигорска, именуемая в дальнейшем - Администрация, в лице _____,
(Ф.И.О., должность)
_____
_____ , с одной стороны
и _____
_____,
(организационно-правовая форма, наименование юридического лица, Ф.И.О. индивидуального предпринимателя, Ф.И.О. физического лица, уплачивающего налог на профессиональный доход),
именуемый в дальнейшем - Хозяйствующий субъект, в лице _____
_____,
(Ф.И.О.)
действующего на основании _____
_____
_____, с другой стороны,
(документ, подтверждающий полномочия)
вместе именуемые в дальнейшем «Стороны»,
по результатам проведенного открытого аукциона на право заключения договора на размещение нестационарного торгового объекта (нестационарного объекта по предоставлению услуг)_____
_____
(полное наименование и реквизиты решения администрации о проведении аукциона)

(Продолжение на 66-й стр.)

_____
_____
и на основании протокола о результатах аукциона от _____ № _____ заключили настоящий договор о нижеследующем:

1. Предмет договора

1.1. Администрация представляет Хозяйствующему субъекту право разместить нестационарный торговый объект (нестационарный объект по предоставлению услуг) (далее - Объект):
адресные ориентиры _____,
вид _____,
специализация _____,
площадь (кв. м) _____,
размеры Объекта:

Длина, см	
Ширина, см	
Высота, см	

согласно ситуационному плану размещения Объекта, являющегося неотъемлемой частью настоящего договора, а Хозяйствующий субъект обязуется разместить и обеспечить в течение всего срока действия настоящего договора функционирование Объекта на условиях и в порядке, предусмотренных в соответствии с настоящим договором, федеральным законодательством, нормативными правовыми актами Ставропольского края и муниципального образования города-курорта Пятигорска.

1.2. Настоящий договор на размещение Объекта является подтверждением права Хозяйствующего субъекта на осуществление торговой деятельности (предоставление услуг) в соответствии с пунктом 1.1 настоящего договора.

1.3. Период размещения Объекта устанавливается с «___» _____г. по «___»_____ г.

2. Плата за размещение Объекта и порядок расчетов

2.1. Плата за размещение Объекта устанавливается на условиях, указанных в извещении о проведении открытого аукциона и документации об аукционе и с учетом срока размещения Объекта (с лицом, подавшим единственную заявку на участие в аукционе и единственным участником аукциона - по начальной цене аукциона; с победителем аукциона - по цене, предложенной победителем аукциона; с участником аукциона, который сделал предпоследнее предложение о цене договора купли-продажи права, - по цене, предложенной таким участником)
и составляет _____
_____

2.2. Оплата по данному договору производится ежемесячно до пятого числа текущего месяца (или по желанию Хозяйствующего субъекта авансом за любой период размещения по договору длительностью не менее текущего месяца). Первый взнос за размещение Объекта производится Хозяйствующим субъектом, с которым заключен договор на размещение объекта, в течение десяти банковских дней со дня подписания договора.

2.3. График внесения платы за размещение Объекта:

Срок оплаты	Сумма (руб.)

2.4. Плата по договору на размещение нестационарного торгового объекта (нестационарного объекта по оказанию услуг) на земельных участках, в зданиях, строениях, сооружениях, находящихся в муниципальной собственности города-курорта Пятигорска, заключенному между Администрацией и Хозяйствующим субъектом, зачисляется по следующим реквизитам:
УФК по Ставропольскому краю (Администрация города Пятигорска) л/сч 04213015300
ИНН 2632033540
КПП 263201001
Казначейский счет 03100643000000012100
ОТДЕЛЕНИЕ СТАВРОПОЛЬ БАНКА РОССИИ
УФК по Ставропольскому краю,
г. Ставрополь
Единый казначейский счет 40102810345370000013
БИК 010702101
ОКТМО 07727000
КБК 60111705040040000180.

2.5. Отдел торговли и защиты прав потребителей администрации города Пятигорска в случае изменения реквизитов письменно информирует Хозяйствующий субъект об их изменении.

2.6. Хозяйствующий субъект представляет в Отдел торговли и защиты прав потребителей администрации города Пятигорска копии платежных документов об оплате стоимости права на заключение договора на размещение Объекта не позднее трех дней после оплаты.

2.7. Размер платы не может быть изменен по соглашению сторон в меньшую сторону.

3. Права и обязанности сторон

3.1. Хозяйствующий субъект имеет право:

3.1.1. Разместить нестационарный торговый объект (нестационарный объект по предоставлению услуг) по месторасположению в соответствии с пунктом 1.1 настоящего договора.

3.1.2. Использовать Объект для осуществления торговой деятельности (деятельности по предоставлению услуг) в соответствии с требованиями действующего законодательства Российской Федерации и Ставропольского края, правовых актов муниципального образования города-курорта Пятигорска и настоящего договора.

3.2. Хозяйствующий субъект обязан:

3.2.1. Вносить плату стоимости приобретенного права на заключение договора на размещение Объекта в порядке, сроки и сумме, указанные в пунктах 2.1 – 2.4 настоящего договора.

3.2.2. Сохранять вид, специализацию и месторасположение Объекта, определенные настоящим договором.

3.2.3. Обеспечивать соответствие внешнего вида и габаритов Объекта утвержденному типовому проекту или согласованному Управлением архитектуры и градостроительства администрации города Пятигорска индивидуальному проекту Объекта в течение всего срока действия настоящего договора.

3.2.4. Обеспечить представителям Администрации свободный доступ на Объект и место размещения Объекта для его осмотра и проверки соблюдения условий настоящего договора.

3.2.5. Предоставить в администрацию города Пятигорска в течение 30 дней со дня подписания договора в электронном виде и на бумажных носителях фотографии установленного Объекта в трех ракурсах.

3.2.6. Обеспечивать соблюдение санитарных норм и правил, Правил благоустройства территории муниципального образования города-курорта Пятигорска, в том числе заключить на весь срок действия Объекта договор на вывоз твердых бытовых отходов со специализированной организацией, имеющей лицензию на осуществление данного вида деятельности.

3.2.7. Предоставлять в МКУ «Управление по делам территорий города Пятигорска» в течение 10 рабочих дней со дня подписания копию договора на вывоз твердых бытовых отходов.

3.2.8. Соблюдать при размещении и функционировании Объекта требований противопожарных норм и правил.

3.2.9. Использовать Объект способами, которые не должны наносить вред окружающей среде, обеспечить соблюдение экологических норм.

3.2.10. Не допускать передачу прав по настоящему договору третьим лицам.

3.2.11. Обеспечить на месте размещения Объекта наличие и предъявление по первому требованию Администрации настоящего договора и документов, подтверждающих личность гражданина, осуществляющего торговую деятельность (предоставляющего услуги), и законность осуществления им трудовой деятельности в данном Объекте (документ, подтверждающий трудовые или гражданско-правовые отношения).

3.2.12. Не позднее семи календарных дней со дня окончания действия срока договора или со дня его досрочного расторжения демонтировать Объект и привести место размещения Объекта и прилегающую территорию в первоначальное состояние, о чем в трехдневный срок уведомить Администрацию.

3.2.13. В случае если договор заключен в рамках преференций, предоставляемых производителям товаров, обеспечивать продажу в Объекте не менее 80% наименований товаров собственного производства от общего количества наименований товаров, представленных в ассортименте в Объекте.

3.2.14. Не допускать прекращение торговой деятельности (оказание услуг) в Объекте на срок в течение 10 календарных дней подряд в течение срока действия настоящего договора.

3.3. Администрация имеет право:

3.3.1. В любое время действия договора без предварительного уведомления Хозяйствующего субъекта проверять соблюдение Хозяйствующим субъектом требований настоящего договора на месте размещения Объекта с применением фото- и видеофиксации.

3.3.2. В случае неоднократного (два и более раз) нарушения Хозяйствующим субъектом условий договора расторгнуть договор в одностороннем порядке.

3.3.3. В случае отказа Хозяйствующего субъекта при прекращении договора самостоятельно демонтировать и вывезти Объект в установленном порядке, материалы передаются в Правовое управление администрации города Пятигорска для принятия мер по демонтажу Объекта. Администрация не несет ответственности за состояние и сохранность товаров, оборудования или иного имущества, находящегося в Объекте, при его демонтаже и (или) перемещении.

3.3.4. Вносить изменения и дополнения в Договор по соглашению Сторон при изменении действующего законодательства Российской Федерации, Ставропольского края и правовых актов города-курорта Пятигорска, регулирующих правоотношения в сфере размещения Объектов, если эти изменения не влияют на условия договора, имевшие существенное значение для определения цены на торгах, а также в иных случаях, установленных законодательством Российской Федерации.

3.4. Администрация обязана:

3.4.1. Предоставить Хозяйствующему субъекту право на размещение Объекта в соответствии с условиями настоящего договора.

3.4.2. При наступлении случаев, указанных в подпункте 5 пункта 6.3, направить уведомление Хозяйствующему субъекту не менее чем за 2 месяца до дня прекращения действия договора.

3.4.3. В случае досрочного прекращения действия договора на право размещения нестационарного торгового объекта по основаниям, предусмотренным 6.4, предложить Хозяйствующему субъекту и в случае согласия последнего, предоставить право на размещение Объекта на компенсационном (свободном) месте, предусмотренном схемой размещения нестационарных торговых объектов на земельных участках, в зданиях, строениях, сооружениях, находящихся в муниципальной собственности города-курорта Пятигорска (далее – Схема), без проведения торгов. В этом случае Сторонами заключается договор о размещении на компенсационном (свободном месте) на срок, равный оставшейся части срока действия досрочно расторгнутого договора.

4. Срок действия договора

4.1. Настоящий договор действует с момента его подписания Сторонами и по «___» _____ 20__ года.

5. Ответственность Сторон

5.1. В случае неисполнения или ненадлежащего исполнения обязательств по настоящему договору Стороны несут ответственность в соответствии с действующим законодательством Российской Федерации и настоящим договором.

5.2. За несвоевременное внесение или внесение в неполном объеме платы за размещение Объекта по настоящему договору Хозяйствующий субъект выплачивает неустойку (пеню) в размере 0,1% от суммы долга за каждый день просрочки.

5.3. В случае однократного неисполнения Хозяйствующим субъектом обязательств, установленных пунктами 3.2.2, 3.2.3 настоящего договора, не позднее 14 календарных дней с даты направления претензии Администрацией Хозяйствующий субъект уплачивает в бюджет города- курорта Пятигорска штраф в размере 25% годовой платы за период размещения (для объектов сезонного размещения – платы за период размещения), указанной в пункте 2.1 настоящего договора.

5.4. Оплата неустойки (пени) и штрафа, указанных в п. 5.2 и п.5.3 осуществляется путем перечисления денежных средств на нижеуказанные реквизиты:
УФК по Ставропольскому краю (Администрация города Пятигорска) л/с 04213015300
ИНН 2632033540
КПП 263201001
Казначейский счет 03100643000000012100
ОТДЕЛЕНИЕ СТАВРОПОЛЬ БАНКА РОССИИ
УФК по Ставропольскому краю,
г. Ставрополь
Единый казначейский счет 40102810345370000013
БИК 010702101
ОКТМО 07727000
КБК 60111607090040000140.

5.5. Хозяйствующий субъект самостоятельно несет ответственность за ущерб (вред), причиненный третьим лицам, при размещении Объекта и (или) при осуществлении торговой деятельности.

6. Изменение и прекращение договора

6.1. По соглашению Сторон настоящий договор может быть изменен. При этом не допускается изменение существенных условий договора:
1) основания заключения договора на размещение Объекта;
2) цена предмета аукциона (в сторону уменьшения), за которую Хозяйствующий субъект) приобрел право на заключение договора на размещение Объекта, а также порядок и сроки ее внесения;
3) вид Объекта;
4) специализация Объекта;
5) месторасположение Объекта;
6) размеры Объекта, определенные ситуационным планом размещения Объекта;
7) внешний вид Объекта, соответствующий типовому проекту, или индивидуальному проекту, согласованному с Управлением архитектуры и градостроительства администрации города Пятигорска;
8) срок договора;
9) ответственность Сторон.

6.2. Внесение изменений в настоящий договор осуществляется путем заключения дополнительного соглашения, подписываемого Сторонами.

6.3. Настоящий договор расторгается по инициативе Хозяйствующего субъекта в следующих случаях:
1) ликвидации юридического лица, являющегося стороной договора, в соответствии с гражданским законодательством Российской Федерации;
2) прекращения деятельности индивидуального предпринимателя, физического лица, уплачивающего налог на профессиональный доход, являющегося стороной договора, в соответствии с гражданским законодательством Российской Федерации;
3) по инициативе Хозяйствующего субъекта не менее чем за 2 месяца до календарной даты прекращения деятельности Объекта;

6.4. Настоящий договор расторгается по инициативе Администрации в следующих случаях:
1) неоднократного (два и более раз) нарушения Хозяйствующим субъектом условий договора на размещение Объекта;
2) принятия Администрацией решений:
о необходимости ремонта и (или) реконструкции автомобильных дорог, в случае если нахождение Объекта препятствует осуществлению указанных работ;
об использовании территории, занимаемой Объектом, для целей, связанных с развитием улично-дорожной сети, размещением остановок городского общественного транспорта, организацией парковочных мест, иных элементов благоустройства;
о размещении объектов капитального строительства;
3) признания Схемы недействительной;
4) исключения из Схемы адреса размещения Объекта, по которому заключен договор.

7. Сроки расторжения договора

7.1.Договор расторгается по фактам, указанным:
1) в подпунктах 1, 2 пункта 6.3 – со дня ликвидации юридического лица, прекращения деятельности в качестве индивидуального предпринимателя, уведомления Федеральной налоговой службы о прекращении уплаты физическим лицом налога на профессиональный доход;
2) в подпункте 3 пункта 6.3 и в подпункте 2 пункта 6.4 – в течение двух календарных месяцев со дня вручения Стороне договора уведомления о расторжении договора;
3) в подпункте 1 пункта 6.4 – в течение 7 календарных дней со дня вручения Хозяйствующему субъекту уведомлении о расторжении договора;
4) в подпунктах 3,4 пункта 6.4 – со дня вступления в силу постановления администрации города Пятигорска о признании Схемы недействительной, исключения их Схемы адреса размещения Объекта, по которому заключен договор.

8. Заключительные положения

8.1. Любые споры, возникающие из настоящего договора или в связи с ним, разрешаются Сторонами путем ведения переговоров, а в случае недо-стижения согласия передаются на рассмотрение Арбитражного суда в установленном порядке.

8.2. Настоящий договор составляется в 2 экземплярах, имеющих одинаковую юридическую силу, - по одному для каждой из Сторон, один из которых хранится в Администрации в течение трех лет со дня окончания срока договора.

8.3. Приложения к настоящему договору составляют его неотъемлемую часть.
Приложение 1 - ситуационный план размещения Объекта.
Приложение 2 – Типовой проект, или фотографии (эскизы, компьютерный монтаж) с указанием габаритов (длина, ширина, высота) предполагаемого к установке Объекта, соответствующего типовым требованиям, или согласованный с Управлением архитектуры и градостроительства администрации города Пятигорска индивидуальный проект Объекта с указанием его габаритов.

8.4. Администрация вправе обеспечивать уведомление Хозяйствующего субъекта о наступлении (истечении) сроков платежа, о состоянии задолженности по договору, а также об иных сведениях по поводу исполнения обязательств по договору, в том числе с использованием средств оператора мобильной (сотовой) связи посредством SMS-уведомлений (сообщений) на телефонный номер (телефонные номера) средств мобильной (сотовой) Хозяйствующего субъекта, указанный (указанные) в договоре.

8.5. При изменении телефонного номера (телефонных номеров) средств мобильной (сотовой) связи Хозяйствующий субъект обязан в течение пяти дней письменно уведомить об этом Администрацию, сообщив новый телефонный номер (новые телефонные номера) средств мобильной (сотовой) связи.

9. Реквизиты и подписи Сторон

Администрация города Пятигорска	Хозяйствующий субъект
Юридический адрес	Юридический адрес
Реквизиты	Реквизиты
_____	_____
Подпись	Подпись
М.П.	М.П.

(Продолжение на 67-й стр.)

ПОСТАНОВЛЕНИЕ
администрации города Пятигорска Ставропольского края

13.01.2022 г. Пятигорск № 19

О внесении изменений в Административный регламент предоставления муниципальной услуги «Направление уведомления о соответствии (несоответствии) построенных или реконструированных объекта индивидуального жилищного строительства или садового дома требованиям законодательства о градостроительной деятельности», утвержденный постановлением администрации города Пятигорска от 24.08.2020 № 2608

В соответствии с Федеральным законом от 01 июля 2021 года № 275-ФЗ «О внесении изменений в Градостроительный кодекс Российской Федерации и отдельные законодательные акты Российской Федерации», от 27 июля 2010 года № 210-ФЗ «Об организации предоставления государственных и муниципальных услуг», постановлением администрации города Пятигорска от 08.02.2012 № 403 «О порядке разработки и утверждения административных регламентов предоставления муниципальных услуг» и Уставом муниципального образования города-курорта Пятигорска,-

ПОСТАНОВЛЯЮ:

1. Внести в Административный регламент предоставления муниципаль-ной услуги «Направление уведомления о соответствии (несоответствии) пос-троенных или реконструированных объекта индивидуального жилищного строительства или садового дома требованиям законодательства о градост-роительной деятельности», утвержденный постановлением администрации города Пятигорска от 24.08.2020 № 2608 (далее — Регламент), следующие изменения:

1.1. Абзац 1 подпункта 2.6.1 Регламента изложить в следующей редакции:

«2.6.1. В случае строительства или реконструкции объекта индивидуального жилищного строительства или садового дома застройщик в срок не позднее одного месяца со дня окончания строительства или реконструкции объекта индивидуального жилищного строительства или садового дома для предоставления муниципальной услуги представляет следующие документы:».

1.2. Подпункт 2.6.2 Регламента изложить в новой редакции:

«2.6.2. Уведомление об окончании строительства направляется застройщиком (представителем застройщика) в Управление или МУ «МФЦ» по

месту нахождения объекта строительства на бумажном носителе посредством личного обращения, либо направляется в указанные органы посредством почтового отправления с уведомлением о вручении, или представляется заявителем в форме электронного документа с использованием единого портала государственных и муниципальных услуг или регионального портала государственных и муниципальных услуг или государственных информационных систем обеспечения градостроительной деятельности с функциями автоматизированной информационно-аналитической поддержки осуществления полномочий в области градостроительной деятельности (далее — Единый портал, ГИСОГД). При предоставлении документов в электронном виде они подписываются электронной подписью, вид которой предусмотрен законодательством Российской Федерации».

1.3. В абзаце 1 подпункта 2.6.3 Регламента словосочетание «с использованием единого портала» заменить словосочетанием «Единого портала, ГИСОГД».

1.4. Подпункт 2.7.3 Регламента дополнить частью 5 следующего содержания:

«5) предоставления на бумажном носителе документов и информации, электронные образцы которых ранее были заверены в соответствии с пунктом 7.2 части 1 статьи 16 Федерального закона от 27 июля 2010 года № 210-ФЗ «Об организации предоставления государственных и муниципальных услуг», за исключением случаев, если нанесение отметок на такие документы либо их изъятие является необходимым условием предоставления государственной или муниципальной услуги, и иных случаев, установленных федеральными законами».

2. Контроль за выполнением настоящего постановления возложить на первого заместителя главы администрации города Пятигорска Марченко С. А.

3. Настоящее постановление вступает в силу со дня его официального опубликования.

Глава города Пятигорска Д. Ю. ВОРОШИЛОВ

ПОСТАНОВЛЕНИЕ
администрации города Пятигорска Ставропольского края

13.01.2022 г. Пятигорск № 20

О внесении изменений в Административный регламент предоставления муниципальной услуги «Направление уведомлений о соответствии (несоответствии) указанных в уведомлении о планируемых строительстве или реконструкции объекта индивидуального жилищного строительства или садового дома параметров объекта индивидуального жилищного строительства или садового дома установленным параметрам и допустимости и (или) недопустимости размещения объекта индивидуального жилищного строительства или садового дома на земельном участке», утвержденный постановлением администрации города Пятигорска от 13.11.2019 № 5266

В соответствии с Федеральными законами от 01 июля 2021 года № 275-ФЗ «О внесении изменений в Градостроительный кодекс Российской Федерации и отдельные законодательные акты Российской Федерации», от 27 июля 2010 года № 210-ФЗ «Об организации предоставления государственных и муниципальных услуг», постановлением администрации города Пятигорска от 08.02.2012 № 403 «О порядке разработки и утверждения административных регламентов предоставления муниципальных услуг» и Уставом муниципального образования города-курорта Пятигорска,-

ПОСТАНОВЛЯЮ:

1. Внести в Административный регламент предоставления муниципальной услуги «Направление уведомлений о соответствии (несоответствии) указанных в уведомлении о планируемых строительстве или реконструкции объекта индивидуального жилищного строительства или садового дома параметров объекта индивидуального жилищного строительства или садового дома установленным параметрам и допустимости и (или) недопустимости размещения объекта индивидуального жилищного строительства или садового дома на земельном участке», утвержденный постановлением администрации города Пятигорска от 13.11.2019 № 5266 (далее — Регламент), следующие изменения:

1.1. В абзаце 1 подпункта 2.6.1 Регламента словосочетание «Единого портала» заменить следующим текстом:

«с использованием единого портала государственных и муниципальных услуг или регионального портала государственных и муниципальных услуг или государственных информационных систем обеспечения градостроительной деятельности с функциями автоматизированной информационно-

аналитической поддержки осуществления полномочий в области градостроительной деятельности (далее — Единый портал, ГИСОГД)».

1.2. Абзац 1 подпункта 2.6.3 Регламента изложить в новой редакции:

«2.6.3. Уведомление о планируемом строительстве направляется застройщиком (представителем застройщика) в Управление или МУ «МФЦ» по месту нахождения объекта строительства на бумажном носителе посредством личного обращения, либо направляется в указанные органы посредством почтового отправления с уведомлением о вручении, или представляется заявителем в форме электронного документа с использованием Единого портала, ГИСОГД. При предоставлении документов в электронном виде они подписываются электронной подписью, вид которой предусмотрен законодательством Российской Федерации».

1.3. Подпункт 2.7.2 Регламента дополнить частью 5 следующего содержания:

«5) предоставления на бумажном носителе документов и информации, электронные образцы которых ранее были заверены в соответствии с пунктом 7.2 части 1 статьи 16 Федерального закона от 27 июля 2010 года № 210-ФЗ «Об организации предоставления государственных и муниципальных услуг», за исключением случаев, если нанесение отметок на такие документы либо их изъятие является необходимым условием предоставления государственной или муниципальной услуги, и иных случаев, установленных федеральными законами».

2. Контроль за выполнением настоящего постановления возложить на первого заместителя главы администрации города Пятигорска Марченко С.А.

3. Настоящее постановление вступает в силу со дня его официального опубликования.

Глава города Пятигорска Д. Ю. ВОРОШИЛОВ

ПОСТАНОВЛЕНИЕ
администрации города Пятигорска Ставропольского края

14.01.2022 г. Пятигорск № 45

О закреплении территорий городского округа города-курорта Пятигорска за муниципальными общеобразовательными учреждениями в 2022—2023 учебном году; признании утратившим силу постановления администрации города Пятигорска от 30.12.2020 № 4462

В соответствии с Федеральным законом от 29 декабря 2012 года № 273-ФЗ «Об образовании в Российской Федерации», приказом Министерства просвещения Российской Федерации от 02 сентября 2020 г. № 458 «Об утверждении Порядка приема на обучение по образовательным программам начального общего, основного общего и среднего общего образования», Уставом муниципального образования города-курорта Пятигорска,-

ПОСТАНОВЛЯЮ:

1. Закрепить в 2022-2023 учебном году территории городского округа города-курорта Пятигорска за муниципальными общеобразовательными учреждениями согласно приложению к настоящему постановлению.

2. Признать утратившим силу постановление администрации города Пятигорска от 30.12.2020 № 4462 «О закреплении территорий городского округа города-курорта Пятигорска за муниципальными общеобразовательными учреждениями».

3. Контроль за выполнением настоящего постановления возложить на заместителя главы администрации города Пятигорска – начальника муниципального учреждения «Управление образования администрации города Пятигорска» Васютину Н. А.

4. Настоящее постановление вступает в силу со дня его подписания и подлежит официальному опубликованию.

Глава города Пятигорска Д. Ю. ВОРОШИЛОВ

Приложение к постановлению администрации города Пятигорска от 14.01.2022 г. № 45

Закрепление
территорий городского округа города-курорта Пятигорска за муниципальными общеобразовательными учреждения ми в 2022—2023 учебном году

№	Наименование учреждения	Закрепленная территория
1	Муниципальное бюджетное общеобразовательное учреждение средняя общеобразовательная школа с углубленным изучением отдельных предметов № 1 им. М. Ю. Лермонтова	ул. Бунимовича — №№ 34-84, с № 15 до конца улицы, ул. Дровянникова — полностью, ул. Дунаевского — №№ 1-13, ул. Козлова — №№ 23-31 (нечетные), №№ 28-32 (четные), ул. Малыгина — полностью, ул. Октябрьская — №№ 34-42 (четные), № 39, № 41, ул. Первомайская — №№ 2-58 (четные), №№ 1-51 (нечетные), ул. Пестова — №№ 1-24, ул. Рожанского — полностью, ул. Университетская — №№ 25-59 (нечетные), №№ 20-38 (четные), №№ 32 А, Б, пр. Калинина — №№ 80-108 (четные), пр. Кирова — №№ 70,72, пр. 40 лет Октября — №№ 85-95 (нечетные), №№ 60-62 (четные), переулок Баксанский — полностью, переулок Надречный — полностью, переулок Первомайский — полностью, переулок Речной — полностью, переулок Узкий — полностью, проезд 1-й Верхний – полностью, тупик Подкумский — полностью
2	Муниципальное бюджетное общеобразовательное учреждение средняя общеобразовательная школа № 2	ул. Академика Павлова — №№ 4-28, ул. Акопянца — полностью, ул. Дзержинского — №№ 1-37 (нечетные), №№ 2-34 (четные), ул. Железнодорожная №№ 2-32 (четные), ул. Кавказская — полностью, ул. Крайнего — №№ 2-40 (четные), №№ 1-39 (нечетные), ул. Кузнечная — полностью, ул. Кучуры №№ 1-19 (нечетные), №№ 2-16 (четные), ул. Леваневского — полностью, ул. Московская — №№ 1-27 (нечетные), №№ 2-28 (четные), ул. Мира — №№ 2-24 (четные), ул. Пастухова — полностью, ул. Пирогова — полностью, ул. Пушкинская — полностью, ул. Фрунзе — полностью, пр. Калинина — №№ 29-57 (нечетные), №№ 40-66 (четные), переулок Железнодорожный — полностью, переулок Квартальный — полностью
3	Муниципальное бюджетное общеобразовательное учреждение средняя общеобразовательная школа № 3 им. А.С. Пушкина	ул. Беговая — полностью, ул. Березовая — полностью, ул. Бориса Тернового — полностью, ул. Братская — полностью, ул. Вербная — полностью, ул. Владимира Пелипенко – полностью, ул. Горная – полностью, ул. Делегатская — полностью, ул. Дорожная — полностью, ул. Егоршина — полностью, ул. Ермолова — с № 15 до конца улицы, ул. им. С.А. Смирнова – полностью, ул. Ивовая – полностью, ул. им. С.Г. Иглина — полностью, ул. Ипподромная — полностью, ул. Калинкина — полностью, ул. Кипарисовая — полностью, ул. Кооперативная — полностью, ул. Любимая – полностью, ул. Михалкова — полностью, ул. Огородная — полностью, ул. Ольгинская — полностью, ул. Пионерская — полностью, ул. Приозерная — полностью, ул. Пальмиро Тольятти — полностью, ул. Ростовская – полностью, ул. Садовое кольцо – полностью, ул. Спортивная — полностью, ул. Степная №№ 1-49, ул. Текстильная — полностью, ул. Февральская — с № 106 до конца улицы (четные), с № 195 до конца улицы (нечетные), ул. Цветущая — полностью, ул. Шатило — полностью, ул. Школьная — полностью, ул. Южная — полностью, ул. Янышевского — полностью, ул. 50 лет ВЛКСМ — полностью, ул. 1-й Переулок — полностью, ул. 2-й Переулок — полностью, ул. 3-й Переулок — полностью, ул. 4-й Переулок — полностью, ул. 5-й Переулок — полностью, переулок Абрикосовый — полностью, переулок Березовый — полностью, переулок Высоцкого — полностью, переулок Заветный — полностью, переулок Западный — полностью, переулок Колхозный — полностью, переулок Озерный — полностью, переулок Пикетный — полностью, переулок Сквозной — полностью, переулок Танкистов — полностью, переулок Тенистый — полностью, переулок Шумный — полностью, переулок 9-й — полностью, переулок 10-й — полностью, проезд Заповедный — полностью, проезд Кисловодский — полностью, проезд Невинномысский — полностью, проезд Орешник — полностью, проезд Пограничный — полностью, проезд Суворовский — полностью, проезд Туристов — полностью, проезд Уютный — полностью, проезд Черкесский – полностью, село Золотушка (х. Казачий) — полностью, тупик Садовый — полностью, тупик Степной — полностью, тупик Фазанный — полностью, тупик Эльбрусский — полностью, тупик Южный — полностью, тупик 3-й — полностью, территория 28 км железной дороги — полностью, территория 31 км железной дороги — полностью, территория 33 км железной дороги — полностью, территория 35 км железной дороги — полностью, Кисловодское шоссе (жилые дома) — полностью, Черкесское шоссе (жилые дома) — полностью, массивы 1, 2, 3 (садовые товарищества) — полностью
4	Муниципальное бюджетное общеобразовательное учреждение гимназия № 4	ул. Панагюриште — полностью, ул. 295 Стрелковой дивизии – полностью, пр. Калинина — № 2 (все корпуса), № 4 (все корпуса), № 5 (все корпуса), проезд Керченский — полностью
5	Муниципальное бюджетное общеобразовательное учреждение средняя общеобразовательная школа с углубленным изучением отдельных предметов № 5 им. А.М.Дубинного	ул. Адмиральского — № 2 (все корпуса), №№ 1-33 (нечетные), № 35 (корп.1, 2), ул. Бештаугорская — №№ 17 — 45 (нечетные), №№ 36 -84 (четные), ул. Бульварная — №№ 24 — 44 (четные), ул. Восстания — с № 69 до конца улицы, ул. Восточная — полностью, ул. Железнодорожная — с № 75 до конца улицы (нечетные), ул. Зеленая — полностью, ул. Лесная — полностью, ул. Маяковского — полностью, ул. Рудничная — полностью, ул. Сельская — №№ 2, 2А, 2Б, 4, 6, 8, 10, ул. Украинская — №№ 44, 46, 48, 50, 56 (все корпуса), 58, 60, 64 (все корпуса), ул. Широкая — №№ 63-107 (нечетные), №№ 74-90 (четные), ул. 17 Марта — полностью, пр. Свободы — с № 2 до конца улицы (четные), переулок Восточный — полностью, переулок Горный — полностью, переулок Песочный — полностью, переулок Цементный — полностью, проезд Донской — полностью, проезд Линейный — полностью, проезд Мирный — полностью, проезд Поперечный — полностью, проезд Рабочий — полностью
6	Муниципальное бюджетное общеобразовательное учреждение средняя общеобразовательная школа с углубленным изучением отдельных предметов № 6	ул. Дзержинского — № 40а, ул. Козлова №№ 1-21 (нечетные), №№ 2-26 (четные), ул. Крайнего — №№ 41-49 (нечетные), 45а, №№ 38-54 (четные), ул. К. Хетагурова — №№ 4-30 (четные), №№ 9-33 (нечетные), ул. Мира — №№ 1-29 (нечетные), №№ 26-32 (четные), ул. Октябрьская — №№ 1-37 (нечетные), №№ 2-32 (четные), ул. Университетская — №№ 1-23 (нечетные), №№ 2-18 (четные), пл. Ленина — №№ 1-7 (нечетные), №№ 4-8 (четные), пр. — Калинина №№ 68-78 (четные), №№ 61-81 (нечетные), пр. Кирова — №№ 36-52 (четные), №№ 31-45 (нечетные), пр. 40 лет Октября — №№ 44-58 (четные), №№ 53-81(нечетные)

(Продолжение на 68-й стр.)

7	Муниципальное бюджетное общеобразовательное учреждение Константиновская средняя общеобразовательная школа №7	поселок Средний Подкумок, станица Константиновская
8	Муниципальное бюджетное общеобразовательное учреждение средняя общеобразовательная школа № 8	ул. Академика Павлова — №№ 30-40 (четные), ул. Анисимова — полностью, ул. Береговая — полностью, ул. Беленковича — полностью, ул. Братьев Бернардацци — полностью, ул. Буачидзе — полностью, ул. Гоголя — полностью, ул. Дзержинского — №№ 39-47 (нечетные), ул. Капиева — полностью, ул. Красноармейская — полностью, ул. Карла Маркса — полностью, ул. Лермонтова — полностью, ул. Машукская — полностью, ул. Нижняя — полностью, ул. Соборная — полностью, ул. Средняя — полностью, ул. Теплосерная — с № 19 до конца улицы, ул. Чкалова — полностью, пл. Ленина — №№ 10-22, пр. Кирова — №№ 1-15, № 17, переулок Бригадный — полностью, переулок Колодезный — полностью, переулок Мартовский — полностью, переулок Нижний — полностью, переулок Прохладный — полностью, переулок Угловой — полностью, переулок Ученический — полностью, территория 22 км железной дороги, массив 11 (садовые товарищества) — полностью
9	Муниципальное бюджетное общеобразовательное учреждение гимназия № 11	ул. Апрельская — полностью, ул. Баксанская — полностью, ул. Дунаевского — №№ 8-24 (четные), №№ 15-19 (нечетные), ул. Есенина — полностью, ул. Кубанская — полностью, ул. Нежнова — №№ 1-37, ул. Оранжерейная — полностью, ул. Октябрьская — №№ 43-74, 45-а, ул. Парковая — полностью, ул. Первомайская — №№ 60-114 (четные), №№ 53-113 (нечетные), ул. Транзитная — полностью, ул. Февральская — №№ 1-193 (нечетные), №№ 2-104 (четные), ул. Черкесская — полностью, пр. Горького — полностью, пр. Кирова — №№ 78-94 (четные), №№ 69-85 (нечетные), переулок Баксанский — полностью, проезд Быстрый — полностью, переулок Привокзальный — полностью, переулок Сборный — полностью, проезд Майкопский — полностью
10	Муниципальное бюджетное общеобразовательное учреждение средняя общеобразовательная школа с углубленным изучением английского языка № 12	ул. Краснодарская — полностью, ул. Московская — №№ 2-56 (четные), №№ 3-59 (нечетные), ул. Новороссийская — полностью, ул. Кучуры — №№ 18, 20, 22, 23, пр. 40 лет Октября — №№ 12-42 (четные), №№19-51(нечетные), пр. Калинина — №№ 6, 6а, 8, №№ 20-32 (четные), №№17-27 (нечетные)
11	Муниципальное бюджетное общеобразовательное учреждение средняя общеобразовательная школа № 14	ул. Бульварная — с №№ 47 (нечетные) до конца улицы, с № 46 (четные) до конца улицы, ул. Бутырина — №№ 1, 2, 8, ул. Восстания — №№ 13-67 (нечетные), ул. Ермолова — №№ 1-5, ул. Краснослободская — №№ 25-63 (нечетные), №№ 24-72 (четные), ул. Краснознаменная — №№1-23 (нечетные), №№ 2-16 (четные), ул. Лопатина — №№ 28-58 (четные), №№ 33-61 (нечетные), ул. Матвеева — №№ 77-115 (нечетные), №№ 98-136 (четные), ул. Рабоче-Крестьянская — № 18-48 (четные), №№ 13-47 (нечетные), ул. Разина — №№ с № 172 до конца улицы (четные), ул. Розы Люксембург — №№ 62-70 (четные), №№ 73-113 (нечетные), ул. Слободская — полностью, ул. Ставропольская — с № 32 (четные) до конца улицы, с № 35 (нечетные) до конца улицы, ул. Столбовая — полностью, ул. Украинская — №№ 2-40 (четные), пр. Свободы — с № 1 до конца улицы (нечетные), переулок Зеленый — полностью
12	Муниципальное бюджетное общеобразовательное учреждение лицей № 15	ул. Аллея Строителей — полностью, ул. Московская — с № 72 до конца улицы, ул. Орджоникидзе — №№ 11(корп. 1,2,3), 15, 19, ул. Юлиуса Фучика — №№ 4 (корп. 2,3), 6 (корп. 2,3), 8 (корп. 3), разъезд Лермонтовский — полностью
13	Муниципальное бюджетное общеобразовательное учреждение средняя общеобразовательная школа № 16	ул. Бульварная — №№ 2-20 (четные), №№ 25— 45, 45 А (нечетные), ул. Железнодорожная — №№ 34-64 (четные), ул. Зорге — полностью, ул. Московская — №№ 61— 65 (нечетные), №№ 60-70 (четные), ул. Орджоникидзе — №№ 1— 9, ул. Юлиуса Фучика — №№ 1— 23 (нечетные), 4 (корп. 1), 6 (корп. 1), 8 (корп. 1,2), 10, 12
14	Муниципальное бюджетное общеобразовательное учреждение начальная общеобразовательная школа № 17	ул. Бунимовича — №№ 2-32 (четные), №№ 1-13 (нечетные), ул. Власова — полностью, ул. Дегтярева — полностью, ул. Дзержинского — №№ 59-101(нечетные), №№ 40-88 (четные), ул. Красная — полностью, ул. Нины Попцовой — полностью, ул. Партизанская — полностью, ул. Рубина — полностью, ул. Средняя — полностью, ул. Теплосерная — №№ 1-17, ул. Фабричная — полностью, ул. Федько — полностью, пр. Калинина — №№ 83-125 (нечетные), пр. Кирова — №№ 54-68 (четные), №№ 47-61 (нечетные), пр. Крайнего — №№ 51-87 (нечетные), №№ 56-92 (четные), переулок Автовокзальный — полностью, переулок Глухой — полностью, переулок Новый — полностью, переулок Тебердинский — полностью
15	Муниципальное бюджетное общеобразовательное учреждение средняя общеобразовательная школа № 18	ул. Бештаугорская — №№ 2-34 (четные), №№ 1-15 (нечетные), ул. Восстания — №№ 16-76 (четные), ул. Железнодорожная — №№ 1-73 (нечетные), ул. Кисловодская — полностью, ул. Козлова — №№ 31— 69 (нечетные), №№ 34— 76 (четные), ул. Комарова — полностью, ул. Короткая — полностью, ул. Краснослободская — №№ 1-23 (нечетные), №№ 2-22 (четные), ул. Куйбышева — полностью, ул. Кутейникова — полностью, ул. Лопатина — №№ 12-26 (четные), №№ 7-31 (нечетные), ул. Матвеева — №№ 2-96 (четные), №№ 1-75 (нечетные), ул. Мира — №№ 40-156 (четные), №№ 31-137 (нечетные), ул. Новобазарная — полностью, ул. Постовая — полностью, ул. Прогонная — полностью, ул. Рабоче-Крестьянская — №№ 1-11 (нечетные), №№ 2-16 (четные), ул. Разина — №№ 1-101 (нечетные), №№ 2— 66 (четные), ул. Розы Люксембург — №№ 1-71 (нечетные), №№ 2-60 (четные), ул. Саманная — полностью, ул. Ставропольская — №№ 1-33 (нечетные), №№ 2-30 (четные), ул. Телефонная — полностью, ул. Трубная — полностью, ул. Хетагурова — №№ 32-152 (четные), №№ 35-89 (нечетные), ул. Широкая — №№ 2-72 (четные), №№ 1-61 (нечетные), ул. 351 Стрелковой дивизии — полностью, ул. 10-й Гвардейской Стрелковой Бригады — полностью, переулок Восточный — полностью, переулок Кавалерийский — полностью, переулок Кольцевой — полностью, переулок Курганный — полностью, переулок Курортный — полностью, переулок Цементный — полностью, переулок Шахтинский — полностью, проезд Бетонный — полностью, проезд Вольный — полностью, проезд Кавказский — полностью, проезд Кольцевой — полностью, проезд Ударный — полностью
16	Муниципальное бюджетное общеобразовательное учреждение средняя общеобразовательная школа № 19	ул. Андрея Губина — полностью, ул. Апанасенко — полностью, ул. Атамана Платова — полностью, ул. Атаманская — полностью, ул. Белинского — полностью, ул. Войска Донского — полностью, ул. Войска Кубанского — полностью, ул. Войска Терского — полностью, ул. Волгского Полка — полностью, ул. Генерала Слепцова — полностью, ул. Горячеводская — полностью, ул. Гребенская — полностью, ул. Есаульская — полностью, ул. Клары Цеткин — №№ 1-27 (нечетные), №№ 2-32 (четные), ул. Колхозная — полностью, ул. Котовского — полностью, ул. Краснопартизанская — полностью, ул. Кривая — полностью, ул. Ленина — №№ 2-40 (четные), №№ 1-39 (нечетные), ул. Лысенковская — №№ 1-85 (нечетные), №№ 2-98 (четные), ул. Льва Толстого — полностью, ул. Любчиковых — полностью, ул. Мельничная — полностью, ул. Набережная — №№ 1-99 (нечетные), №№ 2-100 (четные), ул. Некрасова — полностью, ул. Одесская — полностью, ул. Ореховая — полностью, ул. Садовая — №№ 1-153 (нечетные), №№ 2-92 (четные), ул. Светлоградская — полностью, ул. Советская — №№ 1-93 (нечетные), №№ 2-96 (четные), ул. Солнечная — полностью, ул. Фурманова — полностью, ул. Чапаева — №№ 1-49 (нечетные), №№ 2-40 (четные), ул. Чехова — №№ 1-49 (нечетные), №№ 2-38 (четные), ул. Шевченко — №№ 51-133 (нечетные), №№ 64-140 (четные), ул. Шоссейная — №№ 1-99 (нечетные), №№ 2 -130 (четные), ул. Эльбрусская — №№ 1-89 (нечетные), № 2-78 (четные), ул. Юбилейная — №№ 1-95 (нечетные), №№ 2-74 (четные), ул. Яблоневая — полностью, пр. Советской Армии — полностью, переулок Армейский — полностью, переулок Безымянный — полностью, переулок Казачий — полностью, переулок Ломаный — полностью, переулок Любчиковых — полностью, переулок Набережный — полностью, переулок Подкумский — полностью, переулок Провальский — полностью, переулок Пушкина — полностью, переулок Родниковский — полностью, переулок Станичный — полностью, переулок Тупиковский — полностью, переулок Шоссейный — полностью, переулок Яблоневый — полностью, проезд Шелкоплясова — полностью, тупик Набережный — полностью, тупик Первомайский — полностью
17	Муниципальное бюджетное общеобразовательное учреждение лицей № 20	ул. Алексея Шулико — полностью, ул. Буденного — полностью, ул. Войкова — полностью, ул. Георгиевская — полностью, ул. Горького — полностью, ул. Дмитрия Донского — полностью, ул. Ереванская — полностью, ул. им. Сергия Радонежского — полностью, ул. им. адмирала Ушакова — полностью, ул. им. Александра Невского — полностью, ул. Клары Цеткин — полностью, ул. Красильникова — полностью, ул. Ленина — с № 41 до конца улицы, с № 42 до конца улицы, ул. Луначарского — полностью ул. Лысогорская — полностью, ул. Новоподгорная — полностью, ул. Объездная — полностью, ул. Овражная — с № 52 до конца улицы, ул. Почтовая — полностью, ул. Правобережная – полностью, ул. Речная — №№ 1-65 (нечетные), №№ 2-62 (четные), ул. Садовая — с № 94 до конца улицы, с № 155 до конца улицы, ул. Совхозная — полностью, ул. Тупиковская — полностью, ул. Феодосия Кавказского — полностью, ул. Чапаева — с № 42 до конца улицы (четные), с № 51 по № 63 (нечетные), ул. Чехова — с № 40 до конца улицы (четные), с № 51 до конца улицы (нечетные), переулок — Буденного — полностью, переулок — Войкова — полностью, переулок Выгонный — полностью, переулок Красильникова — полностью, переулок Лысогорский — полностью, переулок Садовый — полностью, переулок Степной — полностью, переулок 1-й Георгиевский — полностью, переулок 2-й Георгиевский — полностью, переулок 3-й Георгиевский — полностью, переулок 4-й Георгиевский — полностью, проезд Садовый — полностью, тупик Красильникова — полностью, массив 15 (садовые товарищества) — полностью
18	Муниципальное бюджетное общеобразовательное учреждение основная общеобразовательная школа № 21	ул. Бассейная — полностью, ул. Больничная — полностью, ул. Володарского — полностью, ул. Воровского — полностью, ул. Крупской — полностью, ул. Левадинский спуск — полностью, ул. Лысенковская — с № 87 до конца улицы (нечетные), с № 100 до конца улицы (четные), ул. Машукская — с № 73 до конца улицы, ул. Молодежная — полностью, ул. Овражная — №№ 1-50, ул. Прогресса — полностью, ул. Речная — с № 67 до конца улицы (нечетные), с № 64 до конца улицы (четные), ул. Родниковская — полностью, ул. Советская — №№ 98-182 (четные), с № 95 до конца улицы, ул. Стопани — полностью, ул. Урицкого — полностью, ул. Эльбрусская — с № 80 до конца улицы (четные), с № 91 до конца улицы (нечетные), ул. Юбилейная — с № 76 до конца улицы (четные), с № 97 до конца улицы (нечетные), ул. 1-я линия — полностью, ул. 2-я линия — №№ 1-95 (нечетные), №№ 2-84 (четные), ул. 3-я линия — №№ 1-87 (нечетные), №№ 2-82 (четные), ул. 4-я линия — №№ 1-93 (нечетные), №№ 2-92 (четные), ул. 5-я линия — №№ 1-47 (нечетные), №№ 2-54 (четные), ул. 6-я линия — №№ 1-51 (нечетные), №№ 2-68 (четные), ул. 7-я линия — №№ 1-27 (нечетные), №№ 2-32 (четные), пр. Калинина — с № 162 до конца улицы (четные), с № 265 до конца улицы (нечетные), переулок Бондаренко — полностью, переулок Крупской -полностью, переулок Малый — полностью, переулок Молодежный — полностью, переулок Прогресса — полностью, переулок Светлый — полностью, переулок Широкий — полностью, переулок Южный — полностью, переулок 1-й Госпитальный — полностью, переулок 2-й Госпитальный — полностью, проезд Никольский — полностью, тупик Воровского — полностью
19	Муниципальное бюджетное общеобразовательное учреждение средняя общеобразовательная школа № 22	ул. Водопадских Коммунаров — полностью, ул. Заречная — №№ 127-253, ул. Комсомольская — полностью, ул. Кочубея — №№ 2-80 (четные), ул. Лесная — полностью, ул. Новая — полностью, ул. Озерная — полностью, ул. Островского — №№ 75-293 (нечетные), №№ 90-320 (четные), ул. Пащенко — №№ 225-257 (нечетные), №№ 248-266 (четные), ул. Питомная — полностью, ул. Пролетарская — полностью, ул. Степная — с № 50 до конца улицы, ул. Терская — полностью, переулок Короткий — полностью, переулок Крутой — полностью, переулок Лесной — полностью, переулок Островского — полностью, переулок Пролетарский — полностью, переулок Проходной — полностью, переулок Речной — полностью, проезд Новый — полностью, село Привольное — полностью, тупик Кирпичный — полностью, тупик Короткий — полностью, массив 13 (садовые товарищества) — полностью

(Продолжение на 69-й стр.)

20	Муниципальное бюджетное общеобразовательное учреждение средняя общеобразовательная школа с углубленным изучением отдельных предметов № 23	ул. Абрикосовая — полностью, ул. Академика Н.А. Шило — полностью, ул. Байкальская — полностью, ул. Васильковая — полностью, ул. Весенняя — полностью, ул. Высоковольтная — с № 19 до конца улицы, ул. Гагарина — полностью, ул. Геологов — полностью, ул. Грушовая — полностью, ул. Заводская — полностью, ул. имени Захарова С.Н. — полностью, ул. имени Саенко В.И. — полностью, ул. Инженерная — полностью, ул. Кабардинская — полностью, ул. Кавказская — полностью, ул. Каштановая — полностью, ул. Константиногорская — полностью, ул. Крайняя — полностью, ул. Курсовая — полностью, ул. Лебяжья — полностью, ул. летчика А.Д. Догодайло — полностью, ул. летчика Е.И. Дергилева — полностью, ул. Липовая — полностью, ул. Малиновского — полностью, ул. Мангышлакская — полностью, ул. Маршала Бабаджаняна — с № 1 до ул. Маршала Жукова, ул. Маршала Баграмяна — полностью, ул. Маршала Жукова — с № 1 до конца улицы (нечетные), ул. Матросова — №№ 1 — 55 (нечетные), №№ 2 – 66 (четные); ул. Машукская — №№ 1-72, ул. Нагорная — полностью, ул. Нахимова — полностью, ул. Орловская — полностью, ул. Петра I — полностью, ул. Полевая — полностью, ул. Привольная — полностью, ул. Рябиновая — полностью, ул. Сенная — полностью, ул. Серебряная — с № 1 до ул. Маршала Жукова, ул. Сиреневая — полностью, ул. Согласия — полностью, ул. Тамбуканская — полностью, ул. Тополевая — полностью, ул. Фиалковая — полностью, ул. Центральная — с № 57 до конца улицы, ул. Черемуховая — полностью, ул. Юцкая — полностью, ул. Ясная — полностью, ул. 1-я Пограничная — с № 18 до конца улицы, ул. 2-я Линия — с № 86 до конца улицы (четные), с № 97 до конца улицы (нечетные), ул. 3-я Линия — с № 84 до конца улицы (четные), с № 89 до конца улицы (нечетные), ул. 4-я Линия — с № 95 до конца улицы (нечетные), с № 94 до конца улицы (четные), ул. 5-я Линия — с № 49 до конца улицы (нечетные), с № 56 до конца улицы (четные), ул. 6-я Линия — с № 53 до конца улицы (нечетные), с № 70 до конца улицы (четные), ул. 7-я Линия — с № 34 до конца улицы (четные), с № 29 до конца улицы (нечетные), ул. 8-я Линия — полностью, ул. 9-я Линия — полностью, ул. 10-я Линия — полностью, ул. 1-й Юцкий спуск — полностью, ул. 2-й Юцкий спуск — полностью, ул. 50 лет Победы — полностью, переулок Абрикосовой — полностью, переулок Кольцевой — полностью, переулок Малиновского — полностью, переулок Центральный — полностью, проезд Атаманский — полностью, проезд Академический, проезд Гражданский — полностью, проезд Кавказский — полностью, проезд Талькова — полностью, тупик Кизиловый — полностью
21	Муниципальное бюджетное общеобразовательное учреждение Нижнеподкумская средняя общеобразовательная школа № 24	поселок Нижнеподкумский
22	Муниципальное бюджетное общеобразовательное учреждение средняя общеобразовательная школа № 25	ул. Автомобилистов — полностью, ул. Белый прогон — полностью, ул. Веселая — полностью, ул. Вишневая — №№ 35-199 (нечетные), №№ 32-88 (четные), ул. Водопроводная — полностью, ул. Жукова — четные номера, ул. Заречная — №№ 35-125 (нечетные), №№ 2-26 (четные), ул. Звездная — полностью, ул. Зеленая — №№ 104-142 (четные), №№ 109-139 (нечетные), ул. Зои Космодемьянской — полностью, ул. Ильина — полностью, ул. Королева — полностью, ул. Крутая — полностью, ул. Кутузова — полностью, ул. Луговая — полностью, ул. Малосадовая — полностью, ул. Маршала Бабаджаняна — от ул. Маршала Жукова до конца, ул. Олега Кошевого — полностью, ул. Островского — №№1-73 (нечетные), №№ 2-88 (четные), ул. Пащенко — №№ 23-223 (нечетные), №№ 10-246 (четные), ул. Пихтовая — полностью, ул. Пожарского — с № 72 до конца улицы, ул. Раздольная — полностью, ул. Серебряная — от ул. Маршала Жукова до конца, ул. Свердлова — №№ 93-111 (нечетные), №№ 90-110 (четные), ул. Сергеева — №№ 64-220 (четные), №№ 85-239 (нечетные), ул. Тенистая — полностью, ул. Цветочная — полностью, ул. Щорса — №№ 2-82 (четные), ул. Энгельса — №№ 73-177 (нечетные), №№ 92— 238 (четные), ул. Ямская — полностью, ул. 1-я Набережная — полностью, ул. 2-я Набережная — полностью, переулок Вишневый — полностью, переулок Заречный — полностью, переулок Заветный — полностью, переулок Подгорный — полностью, переулок Посетительский — полностью, переулок Сергеева — полностью, проезд Пащенко — полностью, проезд Цветочный — полностью, проезд 1-й — полностью, тупик Щорса — полностью, тупик 1-й — полностью, тупик 2-й — полностью, тупик 3-й — полностью, Массив 13 (садовые товарищества) — полностью
23	Муниципальное бюджетное общеобразовательное учреждение средняя общеобразовательная школа № 26	ул. Батарейная — полностью, ул. Вишневая — №№ 2-30 (четные), №№1-33 (нечетные), ул. Высоковольтная — №№ 2-18 (четные), №№ 1-17 (нечетные), ул. Домбайская — полностью, ул. Заречная — №№ 1-33 (нечетные), ул. Зеленая — №№ 1-107 (нечетные), №№ 2-102 (четные), ул. Казарменная — полностью, ул. Матросова — с № 57 (нечетные) до конца улицы, с № 68 (четные) до конца улицы; ул. Набережная — с № 101 до конца улицы, ул. Пащенко — №№ 2-38 (четные), №№ 1-21 (нечетные), ул. Пожарского — №№ 1-72, ул. Профессиональная — полностью, ул. Саперная — полностью, ул. Свердлова — №№ 1-91 (нечетные), №№ 2-88 (четные), ул. Сергеева — №№ 1-83 (нечетные), №№ 2-62 (четные), ул. спуск Свердлова — полностью, ул. Центральная — №№ 26-84 (четные), №№ 39-55 (нечетные), ул. Шевченко — №№ 2-62 (нечетные), №№ 1-49 (четные), ул. Шоссейная — №№ 101-143 (нечетные), №№ 132-176 (четные), ул. Щорса — с № 1до конца улицы (нечетные), с № 84 до конца улицы (четные), ул. Энгельса — №№ 1-71 (нечетные), №№ 2-90 (четные), ул. 1-я Пограничная — №№ 1-16, ул. 2-я Пограничная — полностью, переулок Непроезжий — полностью, переулок Подкумский — полностью, переулок Ровный — полностью, переулок Солдатский — полностью пр. Калинина — №№ 135-263 (нечетные), №№ 110-160 (четные), тупик Осипенко — полностью, тупик Подгорный — полностью
24	Муниципальное бюджетное общеобразовательное учреждение средняя общеобразовательная школа № 27	ул. Ермолова — №№ 6-9, ул. Ессентукская — с № 17 по № 34, ул. Краснознаменная — №№ 25-57 (нечетные), №№ 18-28 (четные), ул. Краснослободская — с № 74 до конца улицы (четные), с № 65 до конца улицы (нечетные), ул. Матвеева — № 138-208 (четные), №№ 117-157 (нечетные), ул. Розы Люксембург — №№ 115-155 (нечетные), №№ 74-98 (четные), ул. Севастьянова — полностью, ул. Украинская №№ 1-29 (нечетные), переулок Северный — полностью, проезд Ессентукский — полностью, проезд Майский — полностью
25	Муниципальное бюджетное общеобразовательное учреждение средняя общеобразовательная школа № 28	г. Пятигорск — поселок Энергетик, садовое товарищество «Энергия»
26	Муниципальное бюджетное общеобразовательное учреждение средняя общеобразовательная школа с углубленным изучением отдельных предметов № 29 «Гармония»	ул. Адмиральского — №№ 6-12, №№ 37— 57, ул. Авиаторов — полностью, ул. Бутырина — №№ 3, 17 (все корпуса), № 30, ул. Генерала Воронцова — полностью, ул. Генерала Конинского — полностью, ул. Ессентукская — №№ 36-58, №№ 64, 66 (все корпуса), 72, 74, 76, 78 (все корпуса), ул. им. В.В. Концевого — полностью, ул. Краснознаменная — с № 30 (четные) до конца улицы, с № 59 (нечетные) до конца улицы, ул. Промышленная — полностью, ул. Сельская — № 3, 24, 34, 37, 38, 38а, 39, 40, ул. Украинская — №№ 33-47 (нечетные), 59,61, ул. 1-я Дачная — полностью, ул. 2-я Дачная — полностью, переулок Воздушный — полностью, переулок Интернациональный — полностью, переулок Чистый — полностью, проезд 2-й — полностью, территория урочище «Жаба» — полностью, массив 1, 2, 3, 4, 5, 6, 7, 8, 9 (садовые товарищества) — полностью
27	Муниципальное бюджетное общеобразовательное учреждение средняя общеобразовательная школа с углубленным изучением отдельных предметов № 30	ул. Булгакова — полностью, ул. Коллективная — полностью, ул. Кочубея — с № 1 до конца улицы (нечетные), ул. Нежнова — с № 40 до конца улицы, ул. Первомайская — №№ 115-185 (нечетные), №№ 116-180 (четные), ул. Пестова — №№ 20-40а, 74, переулок Новокубанский — полностью, переулок Терский — полностью, проезд Оранжерейный — полностью, территория 27 км железной дороги — полностью, тупик Полянка — полностью, тупик -1-й Февральский, тупик — 2-й Февральский, массив 12 (садовые товарищества) — полностью
28	Муниципальное бюджетное общеобразовательное учреждение средняя общеобразовательная школа № 31 со спортивным уклоном	ул. Ермолова — №№ 10 — 14, ул. Ессентукская — с № 1 по № 16, ул. Козлова — с № 71 до конца улицы (нечетные), с № 78 до конца улицы (четные), ул. Коста Хетагурова — с № 91 до конца улицы (нечетные), с № 154 до конца улицы (четные), ул. Мира — с № 139 до конца улицы (нечетные), с № 158 до конца улицы (четные), ул. Разина — с № 103 до конца улицы (нечетные), с № 68 до конца улицы (четные), ул. Людкевича — полностью

Заместитель главы администрации города Пятигорска, управляющий делами администрации города Пятигорска А. А. МАЛЫГИНА

Пенсионный фонд расширяет перечень предоставляемых мер соцподдержки с 2022 года

С 1 января 2022 года Пенсионный фонд России (ПФР) будет предоставлять россиянам ряд выплат, компенсаций и пособий, которые прежде назначали и выплачивали органы социальной защиты и Роструд.

В соответствии с принятыми поправками в федеральное законодательство на ПФР возлагаются **новые дополнительные функции и бюджетные полномочия** по осуществлению некоторых мер социальной поддержки, которые сейчас исполняют региональные органы соцзащиты и Роструд на выплатных дел.

Речь идет **о пособиях, выплатах, компенсациях** для пяти категорий россиян:
неработающим гражданам, имеющим детей;лицам, подвергшимся воздействию радиации;реабилитированным лицам;инвалидам (детям-инвалидам), имеющим транспортные средства по медицинским показаниям; военнослужащим и членам их семей, пенсионное обеспечение которых осуществляет ПФР.

Так, к примеру, через Пенсионный фонд РФ с нового года будут назначаться следующие виды пособий для граждан, имеющих детей: ежемесячное пособие неработающим гражданам по уходу за ребенком до 1,5 лет; пособие по беременности и родам женщинам, уволенным в связи с ликвидацией организации; единовременное пособие при рождении ребенка; единовременное пособие при передаче ребенка на воспитание в семью; единовременное пособие беременной жене военнослужащего, проходящего военную службу по призыву; ежемесячное пособие на ребенка военнослужащего, проходящего военную службу по призыву.

С **полным перечнем** передаваемых мер можно ознакомиться н**а сайте ПФР.**

Назначать новые выплаты, компенсации и пособия Пенсионный фонд будет за счет организации межведомственного взаимодействия, то есть гражданам, уже получающим эти меры соцподдержки, назначенные выплаты будут производиться Пенсионным фондом РФ автоматически на реквизиты, указанные ранее. В этом случае **обращаться в ПФР не требуется**.

Если же гражданин имеет право на эти пособия, но еще не воспользовался им, то с 1 января 2022 г. ему необходимо обратиться **в клиентскую службу ПФР.**

По выплатам гражданам с детьми можно обратиться также и в МФЦ.

*В рамках подготовки к осуществлению данных полномочий в **субъектах Российской Федерации** проведена масштабная работа: на местах созданы рабочие группы с участием региональных министерств социальной защиты населения, проанализирован перечень передаваемых мер, предварительно согласованы проекты типовых форм соглашений об информационном взаимодействии и реестров передачи сведений.* Разработаны стандарты предоставления мер социальной защиты (поддержки) для специалистов клиентских служб ПФР, на основе утвержденных паспортов. Продуман в деталях путь гражданина в клиентской службе ПФР, так и в МФЦ . Региональные органы соцзащиты предоставили в ПФР сведения о лицах, являющихся получателями передаваемых мер соцподдержки.

Новые дополнительные функции и бюджетные полномочия Фонда по осуществлению ряда мер социальной поддержки позволят оптимизировать процессы осуществления социальных выплат. В результате в стране будет внедрен единообразный подход к реализации мер соцподдержки, что также позволит **повысить качество** их предоставления.

Получить ответы на вопросы об отдельных мерах поддержки можно по телефону краевого контакт-центра 8-800-600-0236 либо по номеру **Единого контакт-центра** взаимодействия с гражданами – **8 800 6000 000** (звонок бесплатный).

Какие услуги Пенсионного фонда жители Ставрополья могут получить автоматически

С 2022 года страховые пенсии могут назначаться автоматически с согласия гражданина, оформление пенсий по инвалидности также становится полностью беззаявительным. Это значит, что не только продление уже назначенной пенсии будет автоматическим, но и само назначение выплаты также будет происходить без каких-либо документов, с момента появления права.

Сегодня в проактивном режиме по данным Федерального реестра инвалидов назначается ежемесячная денежная выплата инвалидам и детям-инвалидам. Выплата устанавливается со дня признания гражданина инвалидом или ребенком-инвалидом и назначается в течение 10 рабочих дней с момента поступления сведений об инвалидности. На Ставрополье в проактивном режиме ЕДВ назначена более 16 тыс. граждан.

Родителям больше не требуется оформлять СНИЛС на детей, родившихся с 15 июля 2020 года. Пенсионный фонд самостоятельно оформит и пришлет информацию об этом и номер индивидуального лицевого счета ребенка в личный кабинет мамы на портале Госуслуг. На сегодняшний день органы Пенсионного фонда оформили более 49 тыс. СНИЛС на детей Ставрополья.

Беззаявительно выдаются и сертификаты на материнский капитал. Органы ПФР оформляют их самостоятельно с использованием данных, поступающих из реестра ЗАГС. Электронный сертификат направляется в личный кабинет родителя на сайте ПФР.

В нашем крае выдано уже более 27 тыс. сертификатов на маткапитал в беззаявительном порядке. Получить ответы на вопросы можно по телефону краевого контакт-центра 8-800-600-0236 с 8.30 до 17.30 либо по номеру **Единого контакт-центра** взаимодействия с гражданами – **8 800 6000 000** (звонок бесплатный).

Руководитель клиентской службы (на правах отдела) в городе-курорте Пятигорске О. А. МЕДВЕДЕВА ⊗

(Продолжение на 70-й стр.)

ПОСТАНОВЛЕНИЕ
администрации города Пятигорска Ставропольского края

18.01.2022 г. Пятигорск № 64

О назначении общественных обсуждений по предоставлению разрешения на отклонение от предельных параметров разрешенного строительства магазина по адресу: Ставропольский край, г. Пятигорск, ул. Адмиральского, 35б (Черниенко И. Л.)

В соответствии со статьями 5.1, 40 Градостроительного кодекса Российской Федерации, Федеральным законом от 06 октября 2003 года № 131-ФЗ «Об общих принципах организации местного самоуправления в Российской Федерации», Уставом муниципального образования города-курорта Пятигорска, Правилами землепользования и застройки муниципального образования города-курорта Пятигорска, Порядком организации и проведения общественных обсуждений, публичных слушаний на территории муниципального образования города-курорта Пятигорска по проектам документов в области градостроительной деятельности, утвержденным решением Думы города Пятигорска от 29 ноября 2018 г. № 43-30 РД, рассмотрев обращение Черниенко И. Л., -

ПОСТАНОВЛЯЮ:

1. Назначить проведение общественных обсуждений с 20 января 2022 года по 10 февраля 2022 года по предоставлению разрешения на отклонение от предельных параметров разрешенного строительства (реконструкции) магазина по адресу: Ставропольский край, г. Пятигорск, ул. Адмиральско– го, 35б, принадлежащего Черниенко Игорю Леонидовичу, с параметрами:

максимальный процент застройки – 73%;

минимальные отступы от границ земельного участка в целях определения мест допустимого размещения зданий, строений, сооружений – 0 м.

2. Управлению архитектуры и градостроительства администрации города Пятигорска 20 января 2021 года опубликовать в газете «Пятигорская правда» и разместить на официальном сайте муниципального образования города-курорта Пятигорска оповещение о начале общественных обсуждений, проект (демонстрационные материалы) и информационные материалы к нему по вопросу, указанному в пункте 1 настоящего постановления.

3. Общественные обсуждения проводятся с участием граждан, постоянно проживающих в пределах территориальной зоны, в границах которой расположен земельный участок, в отношении которого подготовлен проект, правообладатели находящихся в границах этой территориальной зоны земельных участков и (или) расположенных на них объектов капитального строительства, граждане, постоянно проживающие в границах земельных участков, прилегающих к земельному участку, в отношении которого подготовлен проект, правообладатели таких земельных участков или расположенных на них объектов капитального строительства.

4. Контроль за выполнением настоящего постановления возложить на первого заместителя главы администрации города Пятигорска – начальника Управления архитектуры и градостроительства администрации города Пятигорска Марченко С.А.

5. Настоящее постановление вступает в силу со дня его официального опубликования.

Глава города Пятигорска Д. Ю. ВОРОШИЛОВ

Управление архитектуры и градостроительства администрации города Пятигорска – организатор общественных обсуждений

ОПОВЕЩЕНИЕ
о начале общественных обсуждений

Постановлением администрации города Пятигорска с 20 января 2022 года по 10 февраля 2022 года назначено проведение общественных обсуждений по предоставлению разрешения на отклонение от предельных параметров разрешенного строительства (реконструкции) магазина по адресу: Ставропольский край, г. Пятигорск, ул. Адмиральского, 35б, принадлежащего Черниенко Игорю Леонидовичу, с параметрами:

максимальный процент застройки – 73%;

минимальные отступы от границ земельного участка в целях определения мест допустимого размещения зданий, строений, сооружений – 0 м.

Проект (демонстрационные материалы), подлежащий рассмотрению на общественных обсуждениях, и информационные материалы к нему будут опубликованы 20 января 2022 года в газете «Пятигорская правда» и размещены на официальном сайте муниципального образования города-курорта Пятигорска в информационно-телекоммуникационной сети «Интернет» по адресу: http://www.pyatigorsk.org.

Срок проведения экспозиции по вышеуказанному вопросу с 20 января 2022 года по 3 февраля 2022 года включительно в рабочие дни с 9-00 часов до 18-00 часов, в пятницу и предпраздничные дни с 9-00 часов до 17-00 часов. Консультирование посетителей экспозиции будет проводиться 27 января 2022 года с 9-00 часов до 12-00 часов по адресу: город Пятигорск, пл. Ленина, 2, рядом с кабинетом 208.

Участники общественных обсуждений могут вносить предложения и замечания в письменной форме по указанному вопросу с 20 января 2022 года по 3 февраля 2022 года включительно:

1) посредством официального сайта муниципального образования города-курорта Пятигорска в информационно-телекоммуникационной сети «Интернет»: http://www.pyatigorsk.org;

2) в адрес Организатора общественных обсуждений в рабочие дни с 9-00 часов до 18-00 часов, в пятницу и предпраздничные дни с 9-00 часов до 17-00 часов по адресу: город Пятигорск, пл. Ленина, 2 кабинет 605;

3) посредством записи в журнале учета посетителей экспозиции объекта, подлежащего рассмотрению на общественных обсуждениях по адресу: город Пятигорск, пл. Ленина, 2 кабинет 208.

Участники общественных обсуждений обязаны указывать следующие сведения: фамилию, имя, отчество (при наличии), дату рождения, адрес места жительства (регистрации), реквизиты документа, удостоверяющего личность – для физических лиц; наименование, основной государственный регистрационный номер, место нахождения и адрес – для юридических лиц и документы, устанавливающие или удостоверяющие их права на земельные участки, объекты капитального строительства, помещения, являющиеся частью указанных объектов капитального строительства.

Заместитель начальника Управления Д. И. УКЛЕИН

Информационный материал
для общественных обсуждений по представлению разрешения на отклонение от предельных параметров разрешенного строительства, реконструкции объектов капитального строительства

Местонахождение земельного участка	Российская Федерация, Ставропольский край, город Пятигорск, ул. Адмиральского, 35б
Кадастровый номер земельного участка	26:33:100105:94
Площадь земельного участка	734 кв.м.
Категория земель	Земли населенных пунктов
Вид разрешенного использования земельного участка	Расположенный в зоне «Ж-4» Многоэтажная жилая застройка (высотная)
Владелец (пользователь) земельного участка	Черниенко И.Л.
Предполагаемый объект размещения	Магазин

Настоящие общественные обсуждения проводятся в соответствии с Порядком организации и проведения общественных обсуждений, публичных слушаний на территории муниципального образования города-курорта Пятигорска по проектам документов в области градостроительной деятельности, утвержденным решением Думы города Пятигорска от 29 ноября 2018г. № 43-30РД.

Данный земельный участок в соответствии с Правилами землепользования и застройки муниципального образования города-курорта Пятигорска расположен в зоне «Ж-4» Многоэтажная жилая застройка (высотная), в которой основными видами разрешенного использования земельного участка предусмотрено размещение, в том числе, и магазинов (код по классификатору 4.4).

Настоящие общественные обсуждения проводятся с целью предоставления разрешения на отклонение от предельных параметров разрешенного строительства (реконструкции) магазина на земельном участке с кадастровым номером 26:33:100105:94:

максимальный процент застройки – 73%;

минимальные отступы от границ земельного участка в целях определения мест допустимого размещения зданий, строений, сооружений – 0 м.

2.2.	Результат	**«Ж-4» Многоэтажная жилая застройка.** ● условное обозначение местоположения земельного участка
2.3.	Условные обозначения	● условное обозначение местоположения земельного участка (в границах указанной зоны)

Ситуационная схема

Фасад со стороны ул. Адмиральского

ОСНОВНЫЕ ТЕХНИКО-ЭКОНОМИЧЕСКИЕ ПОКАЗАТЕЛИ

- *Площадь застройки объекта - 400.0 м2*
- *Площадь земельного участка - 569,0 м2.*
- *Проектируемый процент застройки на земельном участке - 73,0%*

(Продолжение на 71-й стр.)

ПОСТАНОВЛЕНИЕ
администрации города Пятигорска Ставропольского края

18.01.2022 г. Пятигорск № 65

О назначении общественных обсуждений по предоставлению разрешения на изменение вида разрешенного использования земельного участка по адресу: Ставропольский край, г. Пятигорск, ст. Константиновская, ул. Шоссейная, 130 (Смолоногова И.Н.)

В соответствии со статьями 5.1, 39, 40 Градостроительного кодекса Российской Федерации, Федеральным законом от 06 октября 2003 года № 131-ФЗ «Об общих принципах организации местного самоуправления в Российской Федерации», Уставом муниципального образования города-курорта Пятигорска, Правилами землепользования и застройки муниципального образования города-курорта Пятигорска, Порядком организации и проведения общественных обсуждений, публичных слушаний на территории муниципального образования города-курорта Пятигорска по проектам документов в области градостроительной деятельности, утвержденным решением Думы города Пятигорска от 29 ноября 2018 г. № 43-30 РД, рассмотрев обращение Смолоноговой И.Н., -

ПОСТАНОВЛЯЮ:

1. Назначить проведение общественных обсуждений с 20 января 2022 года по 10 февраля 2022 года по предоставлению разрешения на условно разрешенный вид использования земельного участка с кадастровым номером 26:29:090319:197, расположенного по адресу: Ставропольский край, г. Пятигорск, ст. Константиновская, ул. Шоссейная, 130 в границах территориальной зоны «Ж-1» для индивидуального жилищного строительства, принадлежащего Смолоноговой Ирине Николаевне, на условно разрешенный вид использования «Бытовое обслуживание» (код по Классификатору 3.3)

2. Управлению архитектуры и градостроительства администрации города Пятигорска 20 января 2022 года опубликовать в газете «Пятигорская правда» и разместить на официальном сайте муниципального образования города-курорта Пятигорска оповещение о начале общественных обсуждений, проект (демонстрационные материалы) и информационные материалы к нему по вопросу, указанному в пункте 1 настоящего постановления.

3. Общественные обсуждения проводятся с участием граждан, постоянно проживающих в пределах территориальной зоны, в границах которой расположен земельный участок, в отношении которого подготовлен проект, правообладатели находящихся в границах этой территориальной зоны земельных участков и (или) расположенных на них объектов капитального строительства, граждане, постоянно проживающие в границах земельных участков, прилегающих к земельному участку, в отношении которого подготовлен проект, правообладатели таких земельных участков или расположенных на них объектов капитального строительства.

4. Контроль за выполнением настоящего постановления оставляю за собой.

5. Настоящее постановление вступает в силу со дня его официального опубликования.

Глава города Пятигорска Д. Ю. ВОРОШИЛОВ

Управление архитектуры и градостроительства администрации города Пятигорска – организатор общественных обсуждений

ОПОВЕЩЕНИЕ
о начале общественных обсуждений

Постановлением администрации города Пятигорска с 20 января 2022 года по 10 февраля 2022 года назначено проведение общественных обсуждений по предоставлению разрешения на условно разрешенный вид использования земельного участка с кадастровым номером 26:29:090319:197, расположенного по адресу: Ставропольский край, город Пятигорск, ст. Константиновская, ул. Шоссейная, 130 в границах территориальной зоны «Ж-1» для индивидуального жилищного строительства, принадлежащего Смолоноговой Ирине Николаевне, на условно разрешенный вид использования «Бытовое обслуживание» (код по Классификатору 3.3).

Проект (демонстрационные материалы), подлежащий рассмотрению на общественных обсуждениях, и информационные материалы к нему будут опубликованы 20 января 2022 года в газете «Пятигорская правда» и размещены на официальном сайте муниципального образования города-курорта Пятигорска в информационно-телекоммуникационной сети «Интернет» по адресу: http://www.pyatigorsk.org.

Срок проведения экспозиции по вышеуказанному вопросу с 20 января 2022 года по 3 февраля 2022 года включительно в рабочие дни с 9-00 часов до 18-00 часов, в пятницу и предпраздничные дни с 9-00 часов до 17-00 часов. Консультирование посетителей экспозиции будет проводиться 27 января 2022 года с 9-00 часов до 12-00 часов по адресу: город Пятигорск, пл. Ленина, 2, рядом с кабинетом 208.

Участники общественных обсуждений могут вносить предложения и замечания в письменной форме по указанному вопросу с 20 января 2022 года по 3 февраля 2022 года включительно:

1) посредством официального сайта муниципального образования города-курорта Пятигорска в информационно-телекоммуникационной сети «Интернет»: http://www.pyatigorsk.org;

2) в адрес Организатора общественных обсуждений в рабочие дни с 9-00 часов до 18-00 часов, в пятницу и предпраздничные дни с 9-00 часов до 17-00 часов по адресу: город Пятигорск, пл. Ленина, 2 кабинет 605;

3) посредством записи в журнале учета посетителей экспозиции объекта, подлежащего рассмотрению на общественных обсуждениях по адресу: город Пятигорск, пл. Ленина, 2 кабинет 208.

Участники общественных обсуждений обязаны указывать следующие сведения: фамилию, имя, отчество (при наличии), дату рождения, адрес места жительства (регистрации), реквизиты документа, удостоверяющего личность – для физических лиц; наименование, основной государственный регистрационный номер, место нахождения и адрес – для юридических лиц и документы, устанавливающие или удостоверяющие их права на земельные участки, объекты капитального строительства, помещения, являющиеся частью указанных объектов капитального строительства.

Заместитель начальника Управления Д. И. УКЛЕИН

Информационный материал для общественных обсуждений по представлению разрешения на условно разрешенный вид использования земельного участка

Местонахождение земельного участка	Российская Федерация, Ставропольский край, город Пятигорск, ст. Константиновская, ул. Шоссейная, 130
Кадастровый номер земельного участка	26:29:090319:197
Категория земель	Земли населенных пунктов
Вид разрешенного использования земельного участка	Расположенный в зоне «Ж-1» Для индивидуального жилищного строительства
Владелец (пользователь) земельного участка	Смолоногова Ирина Николаевне
Предполагаемый объект размещения	Магазин

Настоящие общественные обсуждения проводятся в соответствии с Порядком организации и проведения общественных обсуждений, публичных слушаний на территории муниципального образования города-курорта Пятигорска по проектам документов в области градостроительной деятельности, утвержденным решением Думы города Пятигорска от 29 ноября 2018г. № 43-30РД.

Данный земельный участок в соответствии с Правилами землепользования и застройки муниципального образования города-курорта Пятигорска расположен в зоне «Ж-1» Для индивидуального жилищного строительства, в которой условно разрешенными видами использования земельного участка предусмотрено размещение, в том числе, и объектов бытового обслуживания (код по Классификатору 3.3).

Настоящие общественные обсуждения проводятся с целью предоставления разрешения на условно разрешенный вид использования земельного участка с кадастровым номером 26:29:090319:197, расположенного по адресу: Ставропольский край, город Пятигорск, ст. Константиновская, ул. Шоссейная, 130 в границах территориальной зоны «Ж-1» для индивидуального жилищного строительства, на условно разрешенный вид использования «Бытовое обслуживание» (код по Классификатору 3.3).

ПЗЗ

2.2.	Результат	**«Ж-1» Для индивидуального жилищного строительства.**

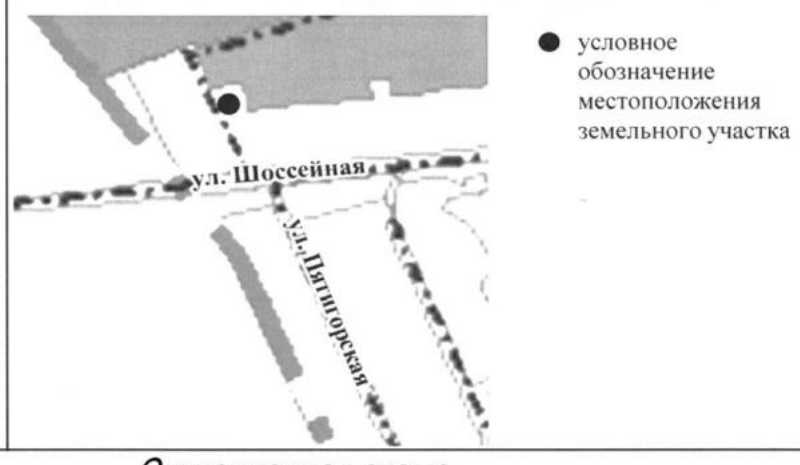

Ситуационная схема

Фасад со стороны ул. Шоссейной

ОСНОВНЫЕ ТЕХНИКО-ЭКОНОМИЧЕСКИЕ ПОКАЗАТЕЛИ

- *Площадь застройки объекта - 198.0 м2*
- *Площадь земельного участка - 600,0 м2.*
- *Проектируемый процент застройки на земельном участке - 33%*

(Окончание на 72-й стр.)

ПОСТАНОВЛЕНИЕ
администрации города Пятигорска Ставропольского края

18.01.2022 г. Пятигорск № 67

О назначении общественных обсуждений по предоставлению разрешения на отклонение от предельных параметров разрешенного строительства многоквартирного жилого дома, расположенного по адресу: Ставропольский край, г. Пятигорск, ул. Бунимовича (Данилиди Д. М.)

В соответствии со статьями 5.1, 40 Градостроительного кодекса Российской Федерации, Федеральным законом от 06 октября 2003 года № 131-ФЗ «Об общих принципах организации местного самоуправления в Российской Федерации», Уставом муниципального образования города-курорта Пятигорска, Правилами землепользования и застройки муниципального образования города-курорта Пятигорска, утвержденные постановлением администрации города Пятигорска от 09.11.2021 № 4244, Порядком организации и проведения общественных обсуждений, публичных слушаний на территории муниципального образования города-курорта Пятигорска по проектам документов в области градостроительной деятельности, утвержденным решением Думы города Пятигорска от 29 ноября 2018 г. № 43-30 РД, рассмотрев обращение Данилииди Д.М., —

ПОСТАНОВЛЯЮ:

1. Назначить проведение общественных обсуждений с 20 января 2022 года по 10 февраля 2022 года по предоставлению разрешения на отклонение от предельных параметров разрешенного строительства (реконструкции) многоэтажного жилого дома по адресу: Ставропольский край, г. Пятигорск, ул. Бунимовича, принадлежащего Данилиди Даниилу Михайловичу, с параметрами:

минимальные отступы от границ земельного участка в целях определения мест допустимого размещения зданий, строений, сооружений – 1.2 м.

2. Управлению архитектуры и градостроительства администрации города Пятигорска 20 января 2021 года опубликовать в газете «Пятигорская правда» и разместить на официальном сайте муниципального образования города-курорта Пятигорска оповещение о начале общественных обсуждений, проект (демонстрационные материалы) и информационные материалы к нему по вопросу, указанному в пункте 1 настоящего постановления.

3. Общественные обсуждения проводятся с участием граждан, постоянно проживающих в пределах территориальной зоны, в границах которой расположен земельный участок, в отношении которого подготовлен проект, правообладатели находящихся в границах этой территориальной зоны земельных участков и (или) расположенных на них объектов капитального строительства, граждане, постоянно проживающие в границах земельных участков, прилегающих к земельному участку, в отношении которого подготовлен проект, правообладатели таких земельных участков или расположенных на них объектов капитального строительства.

4. Контроль за выполнением настоящего постановления возложить на первого заместителя главы администрации города Пятигорска – начальника Управления архитектуры и градостроительства администрации города Пятигорска Марченко С. А.

5. Настоящее постановление вступает в силу со дня его официального опубликования.

Глава города Пятигорска Д. Ю. ВОРОШИЛОВ

Управление градостроительства администрации города Пятигорска – организатор общественных обсуждений

ОПОВЕЩЕНИЕ
о начале общественных обсуждений

Постановлением администрации города Пятигорска с 20 января 2022 года по 10 февраля 2022 года назначено проведение общественных обсуждений по предоставлению разрешения на отклонение от предельных параметров разрешенного строительства (реконструкции) многоэтажного жилого дома по адресу: Ставропольский край, г. Пятигорск, ул. Бунимовича, принадлежащего Данилиди Даниилу Михайловичу, с параметрами:

минимальные отступы от границ земельного участка в целях определения мест допустимого размещения зданий, строений, сооружений – 1.2 м.

Проект (демонстрационные материалы), подлежащий рассмотрению на общественных обсуждениях, и информационные материалы к нему будут опубликованы 20 января 2022 года в газете «Пятигорская правда» и размещены на официальном сайте муниципального образования города-курорта Пятигорска в информационно-телекоммуникационной сети «Интернет» по адресу: http://www.pyatigorsk.org.

Срок проведения экспозиции по вышеуказанному вопросу с 20 января 2022 года по 3 февраля 2022 года включительно в рабочие дни с 9-00 часов до 18-00 часов, в пятницу и предпраздничные дни с 9-00 часов до 17-00 часов. Консультирование посетителей экспозиции будет проводиться 27 января 2022 года с 9-00 часов до 12-00 часов по адресу: город Пятигорск, пл. Ленина, 2, рядом с кабинетом 208.

Участники общественных обсуждений могут вносить предложения и замечания в письменной форме по указанному вопросу с 20 января 2022 года по 3 февраля 2022 года включительно:

1) посредством официального сайта муниципального образования города-курорта Пятигорска в информационно-телекоммуникационной сети «Интернет»: http://www.pyatigorsk.org;

2) в адрес Организатора общественных обсуждений в рабочие дни с 9-00 часов до 18-00 часов, в пятницу и предпраздничные дни с 9-00 часов до 17-00 часов по адресу: город Пятигорск, пл. Ленина, 2 кабинет 605;

3) посредством записи в журнале учета посетителей экспозиции объекта, подлежащего рассмотрению на общественных обсуждениях по адресу: город Пятигорск, пл. Ленина, 2 кабинет 208.

Участники общественных обсуждений обязаны указывать следующие сведения: фамилию, имя, отчество (при наличии), дату рождения, адрес места жительства (регистрации), реквизиты документа, удостоверяющего личность – для физических лиц; наименование, основной государственный регистрационный номер, место нахождения и адрес – для юридических лиц и документы, устанавливающие или удостоверяющие их права на земельные участки, объекты капитального строительства, помещения, являющиеся частью указанных объектов капитального строительства.

Заместитель начальника Управления Д. И. УКЛЕИН

Информационный материал для общественных обсуждений по представлению разрешения на отклонение от предельных параметров разрешенного строительства, реконструкции объектов капитального строительства

Местонахождение земельного участка	Российская Федерация, Ставропольский край, город Пятигорск, ул. Бунимовича
Кадастровый номер земельного участка	26:33:230107:338
Площадь земельного участка	10263 кв.м.
Категория земель	Земли населенных пунктов
Вид разрешенного использования земельного участка	Расположенный в зоне «Ж-4» Многоэтажная жилая застройка (высотная)
Владелец (пользователь) земельного участка	Данилиди Даниил Михайлович
Предполагаемый объект размещения	Жилой комплекс «Серебряные ключи II» со встроенными помещениями общественного назначения и пристроенной многоуровневой автостоянкой

Настоящие общественные обсуждения проводятся в соответствии с Порядком организации и проведения общественных обсуждений, публичных слушаний на территории муниципального образования города-курорта Пятигорска по проектам документов в области градостроительной деятельности, утвержденным решением Думы города Пятигорска от 29 ноября 2018г. № 43-30РД.

Данный земельный участок в соответствии с Правилами землепользования и застройки муниципального образования города-курорта Пятигорска расположен в зоне «Ж-4» Многоэтажная жилая застройка (высотная), в которой основными видами разрешенного использования земельного участка предусмотрено размещение, в том числе, и Многоэтажная жилая застройка (высотная застройка) (код по Классификатору 2.6) и Хранение автотранспорта (код по Классификатору 2.7.1).

Согласно Правилам землепользования и застройки муниципального образования города-курорта Пятигорска минимальные отступы от границ земельных участков в целях определения мест допустимого размещения зданий, строений, сооружений, за пределами которых запрещено строительство зданий, строений, сооружений для жилой застройки с кодом 2.6 составляют 6,0 м.

В связи с существующими инженерно-геологическими условиями и для рационального использования земельного участка с целью размещения многоэтажных жилых домов (1,2,3,4 этапы строительства) и многоуровневой автостоянки принято решение по размещению объектов капитального строительства с отступом от межи земельного участка 1.2 м.

Настоящие общественные обсуждения проводятся с целью предоставления разрешения на отклонение от предельных параметров разрешенного строительства (реконструкции) многоэтажных жилых домов на земельном участке с кадастровым номером 26:33:230107:338:

минимальные отступы от границ земельного участка в целях определения мест допустимого размещения зданий, строений, сооружений – 1.2 м

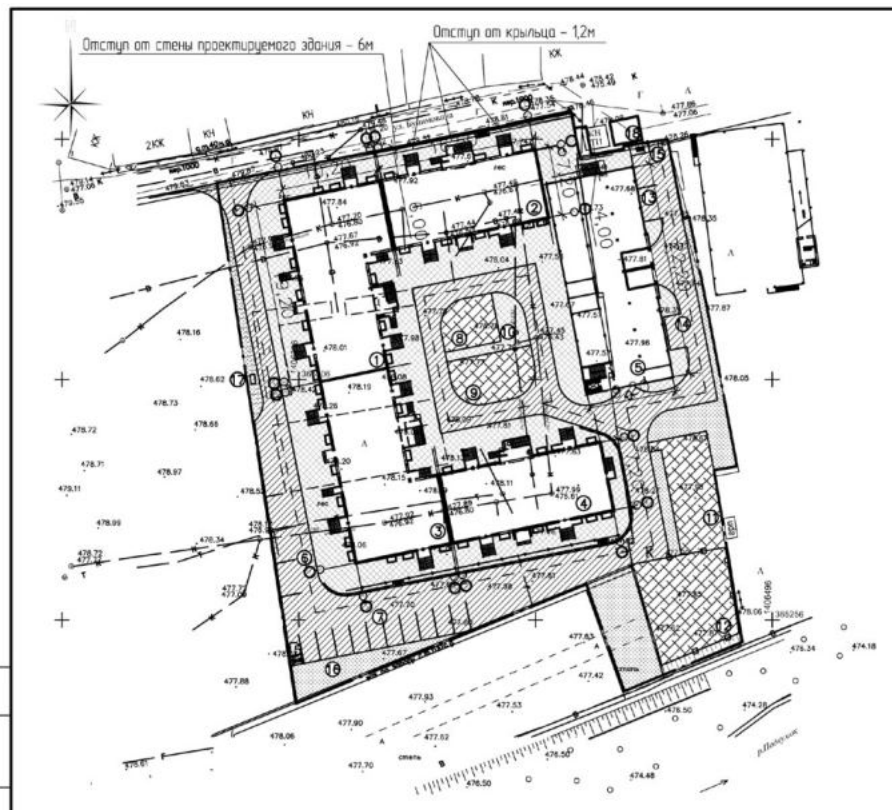

1 Многоквартирный жилой дом (I этап строительства)
2 Многоквартирный жилой дом (II этап строительства)
3 Многоквартирный жилой дом (III этап строительства)
4 Многоквартирный жилой дом (IV этап строительства)
5 Многоуровневая закрытая автостоянка на 304 мест (II этап строительства)
6 Автостоянка на 6 мест (в т.ч. 3 для транспорта инвалидов)
7 Автостоянка на 13 мест для транспорта инвалидов
8 Детская игровая площадка
9 Детская игровая площадка
10 Площадка отдыха
11 Детская игровая площадка
12 Спортивная площадка
13 Автостоянка на 2 места для транспорта инвалидов
14 Автостоянка на 1 место для транспорта инвалидов
15 Площадка для мусорных контейнеров
16 Локальные очистные сооружения
17 ГРПШ
18 ТП

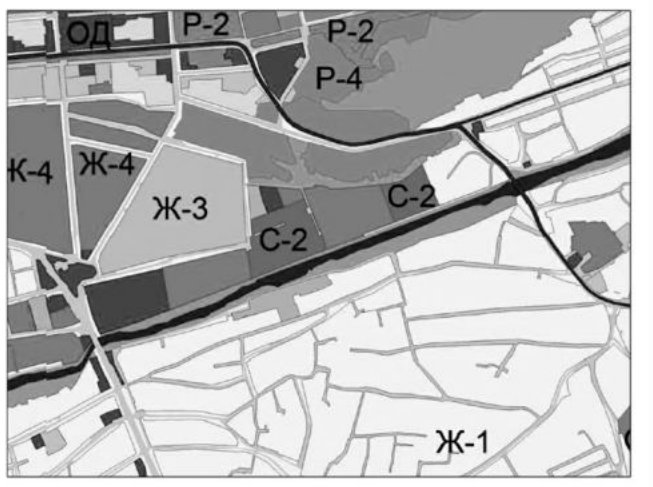

Технико-экономические показатели земельного участка, предоставленного для размещения объекта капитального строительства

Площадь участка	- 10263,00 м2
Площадь застройки	- 3645.20 м2
Площадь двухслойного асфальтобетонного покрытия	- 2445,00 м2
Площадь покрытия из тротуарной плитки	- 2361,00 м2
Площадь резинового покрытия	- 937,00 м2
Площадь озеленения	- 874,80 м2

Фасад 1-4

Согласовано

Взам. инв. №

Подп. и дата

Инв. № подл.

Изм.	Кол.уч.	Лист	№ док.	Подп.	Дата
Разраб.		Кузьмина			
Гл. спец.		Кузьмина			
ГИП		Лобанов			
Н. контр.		Лобанов			

5018.21-ПЗУ

Ставропольский край, г. Пятигорск, ул. Бунимовича

Жилой комплекс "Серебряные ключи II"

Стадия	Лист	Листов
П		

Информационный материал.

Общество с Ограниченной Ответственностью "ГРАЖДАНПРОЕКТ" ПЯТИГОРСК

Формат А