



www.prawda-kmv.ru

ПЯТИГОРСКАЯ ПРАВДА

ЧЕТВЕРГ,
14 АПРЕЛЯ 2022 г.
№ 46-49 [9817-9820]
СВОБОДНАЯ ЦЕНА

БУДНИ КУРОРТА



Подробности читайте
в следующем номере.

ОБЩЕСТВЕННО-ПОЛИТИЧЕСКАЯ ГАЗЕТА

ОСНОВАНА В 1937 г.

ВОЗРОЖДЕНА В 1995 г.



Награды:

**ЗАЩИТНИКАМ
ОТЕЧЕСТВА
ЗА ВЕРНОСТЬ
ДОЛГУ**

[СТР. 2]



Этнотуризм:

**В ГОСТЯХ
У ГОРЯЧЕВОДСКИХ
КАЗАКОВ**

[стр. 7]



ОБРАЗОВАНИЕ:

**И МЕЛОДИИ
ЗАЗВУЧАЛИ
ПО-НОВОМУ**

[СТР. 12]

ДАТА

ОЗАРЕНИЕ КОСМОСОМ



Освоение космоса — это то, чем по праву гордится наша страна. И один из главных праздников для россиян — День космонавтики. С особой теплотой его отмечают курортные Кавминводы, где наши космонавты восстанавливаются после командировок на околоземную орбиту. 12 апреля в Пятигорске, в сквере Гагарина, состоялся митинг, посвященный 61-й годовщине со дня первого полета человека в космос.

Автор > Наталья Тарасова
Фото > Михаил Антоненко

У памятника Юрию Гагарину собрались депутаты, представители общественных организаций, юнармейцы и жители города, многие из которых хорошо помнят тот весенний день, когда по радио прозвучало знаменитое сообщение ТАСС. Люди плакали от счастья, обнимались, поздравляли друг друга... Знаменитая гагаринская улыбка, осуществление мечты человечества о космических путешествиях, «Поехали!», произнесенное Гагариным на старте...

Обращаясь к представителям поколения юных, Людмила Похилько, председатель городской Думы, отметила, что первый космонавт проложил путь в космос и навеки прославил нашу Родину. Вся молодежь тогда — мальчишки и девочки — хотели стать космонавтами. Они верили, что им принадлежит вся Вселенная. И сегодня мы можем с гордостью сказать, что Россия была первой в освоении космоса и останется в своих космических достижениях единственной. Почетные гости возложили цветы к стеле. В завершение их примеру последовали и юнармейцы. А творческие коллективы и юные таланты Пятигорска подготовили к празднику тематический концерт. Благо замечательных песен и стихов о космосе не переслушать и не перечесать!



Кстати

Пятигорчане тоже внесли свой вклад в дело освоения космического пространства. Это Рафаэл Атаян — инженер-электрик по подготовке и запуску космонавтов; Альберт Голубев — заслуженный испытатель космической техники; Дмитрий Козлов — ученый-конструктор в области ракетно-космической техники; Николай Коренец — летчик-инструктор по подготовке космонавтов; Алексей Морозов — профессор-академик, занимался созданием ракетных двигателей; Михаил Пекин — старший помощник начальника в Центральном штабе космодрома.

Мнение



Даниил Другов, 8 А класс, 11-я гимназия Пятигорска:
— Я тоже хочу стать космонавтом и открывать новые горизонты. Меня вообще космос очень увлекает. Я побывал не в одной планетарии с дедушкой и отцом, и не только в Пятигорске, но и в Ессентуках, в Санкт-Петербурге. Очень сильные впечатления получил. Надеюсь, что жизнь на других планетах все-таки есть. Сам я люблю точные науки и физкультуру. После девятого класса хочу поступить в медучилище, а дальше уже что-то по космическому профилю подыщу, возможно в Краснодаре.

НАГРАДЫ

ЗАЩИТНИКАМ ОТЕЧЕСТВА ЗА ВЕРНОСТЬ ДОЛГУ

Полномочный представитель Президента РФ в СКФО Юрий Чайка и командующий Северо-Кавказским округом войск национальной гвардии РФ генерал-лейтенант Сергей Захаров вручили государственные награды росгвардейцам, отличившимся в ходе специальной военной операции.



Церемония состоялась в одном из госпиталей ведомства. Обращаясь к бойцам, проходящим лечение после полученных ранений, Юрий Чайка поблагодарил их за мужество и отвагу. Полпред отметил, что исторически российское воинство всегда было известно своей доблестью на полях сражений. И сегодня молодое поколение с честью продолжает славные традиции своих предшественников.

«Спасибо вам за то, что вы с честью несете имя российского воина, с честью выполняете свой воинский и гражданский долг. Спасибо вашим родителям за то, что они воспитали патриотов, достойных защитников Отечества», — подчеркнул Юрий Чайка.

В своем выступлении генерал-лейтенант Сергей Захаров отметил, что сотрудники и военнослужащие округа доблестно выполняют

поставленные боевые задачи, обеспечивают безопасность нашего Отечества.

Удостоенные высоких наград младший сержант Ахсарбег К., ефрейтор Магомед А. и рядовой Алан А. оказались на передовой с первых дней спецоперации. В ходе боестолкновений с противником они проявили стойкость и самоотверженность: благодаря их действиям подразделения смогли успешно выполнить боевые задачи.

Факт

Отличившимся военнослужащим также были вручены благодарственные письма полномочного представителя Президента Российской Федерации в СКФО и ценные подарки.

Тем временем

В ПЯТИГОРСКЕ ПОД ПРЕДСЕДАТЕЛЬСТВОМ ЮРИЯ ЧАЙКИ СОСТОЯЛОСЬ ОЧЕРЕДНОЕ ЗАСЕДАНИЕ СОВЕТА ПРИ ПОЛНОМОЧНОМ ПРЕДСТАВИТЕЛЕ ПРЕЗИДЕНТА РОССИЙСКОЙ ФЕДЕРАЦИИ В СЕВЕРО-КАВКАЗСКОМ ФЕДЕРАЛЬНОМ ОКРУГЕ. РАССМОТРЕН ШИРОКИЙ СПЕКТР ВОПРОСОВ, КАСАЮЩИХСЯ ПРИНИМАЕМЫХ ОРГАНАМИ ВЛАСТИ И ПРАВОПОРЯДКА МЕР ПО УКРЕПЛЕНИЮ СТАБИЛЬНОСТИ В РЕГИОНАХ СКФО В УСЛОВИЯХ ПРОВЕДЕНИЯ СПЕЦИАЛЬНОЙ ВОЕННОЙ ОПЕРАЦИИ НА ТЕРРИТОРИИ УКРАИНЫ.



В мероприятии в режиме видеоконференции приняли участие члены Совета и приглашенные — заместитель министра просвещения РФ Татьяна Васильева, руководитель Федеральной службы по труду и занятости Михаил Иванков, главы субъектов округа.

Предваряя рассмотрение повестки дня, полпред представил своего недавно назначенного заместителя Андрея Шабалина. Он будет курировать вопросы реализации на территории округа кадровой политики главы государства, основных направлений развития государственной гражданской службы, профилактики коррупционных и иных правонарушений, а также осуществлять общее руководство приемными Президента Российской Федерации.

В своем вступительном слове Юрий Чайка подчеркнул важность выполнения задач, лежащих в основе решения Президента Владимира Путина о проведении специальной военной операции. По его словам, сегодняшние события в том числе связаны с защитой самой России от тех, кто взял Украину в заложники и пытается использовать ее против нашей страны и ее народа.

«Необходимо отметить, что с момента начала проведения специальной военной операции активизировалась деятельность деструктивных элементов, масштабно проводящих негативную информационную кампанию в целях повышения уровня социальной напряженности, обострения межнациональных противоречий и провоцирования протестных проявлений, в том числе путем массовой рассылки заведомо ложных сообщений о якобы готовящихся террористических актах.

Только за период с 24 февраля по 11 апреля текущего года органами власти округа было получено более 100 сообщений о якобы готовящихся террористических акциях, в ходе проверки которых обследовано около полутысячи объектов.

По 62 фактам заведено ложных сообщений об акте терроризма возбуждены уголовные дела», — подчеркнул представитель главы государства.

Как прозвучало, в связи с этим необходимо реализовать комплекс мероприятий, направленных на противодействие распространению ложной информации.

Отдельно Юрий Чайка остановился на деятельности некоммерческих организаций, получающих финансирование из-за рубежа.

«По данным Межрегионального управления Росфинмониторинга по Северо-Кавказскому федеральному округу, в регионе расположено 88 некоммерческих организаций, получивших в истекшем году из-за рубежа около 300 миллионов рублей. Считаю целесообразным организовать тщательную проверку их деятельности, в том числе на предмет проведения ими деструктивных мероприятий в привязке к проводимой специальной военной операции», — обозначил свою позицию полпред.

По его словам, в условиях оказания гуманитарной и военной помощи Донецкой и Луганской Народным Республикам, а также введения против Российской Федерации нелегитимных санкций, основным приоритетом работы органов государственной власти, правоохранительных и контролирующих органов остается обеспечение в пределах их компетенции соблюдения прав граждан, государственной и общественной безопасности в округе; своевременного предупреждения террористических и экстремистских проявлений; выявления и незамедлительного устранения причин и условий, способствующих эскалации социальной и межнациональной напряженности; оказания всеобъемлющей помощи беженцам с территории Украины.

В ходе заседания Совета были рассмотрены меры, направленные на снижение задолженности по заработной плате, а также рисков ее увеличения с учетом складывающейся экономической ситуации в условиях санкций.

Обсужден ход исполнения поручений Президента РФ в части развития системы образования. Проанализирована ситуация с социализацией граждан, прибывающих на территорию округа из Украины, Донецкой Народной Республики и Луганской Народной Республики.

По всем рассмотренным вопросам приняты конкретные решения и даны поручения.

МОЛОДЕЖНЫЙ ПРОЕКТ

ФОРУМ «МАШУК» СТАРТУЕТ В АВГУСТЕ

Губернатор Владимир Владимиров провел совещание по вопросам организации и проведения в крае Всероссийского молодежного форума «Машук». В нем приняли участие кураторы молодежной политики в краевом правительстве, представители дирекции форума.

Владимир Владимиров отметил, что «Машук» — один из долгоживущих молодежных проектов страны, и важно сохранить эту традицию, способствовать вовлечению в нее все большего числа людей.

— В этом году «Машук» уже 13 лет. У него большая история, много успешных примеров самореализации молодежи и воплощения социально важных проектов. Важно максимально поддерживать эту традицию, чтобы этот опыт служил всей России. В этом году впервые проведем форум в общероссийском формате — пригласим участников из каждого региона страны, — подчеркнул губернатор.



На заметку

ФОРУМ ЗАПЛАНИРОВАН НА 6—20 АВГУСТА, ПО УЖЕ СЛОЖИВШЕЙСЯ ТРАДИЦИИ — В ПЯТИГОРСКЕ. СКВОЗНАЯ ТЕМА МЕРОПРИЯТИЯ — ГОД КУЛЬТУРНОГО НАСЛЕДИЯ РОССИИ.

Планируется, что «Машук» пройдет в этом году в три смены, одна из которых — «Цифровая среда» — состоится в онлайн-формате. Еще одна смена будет посвящена развитию образования, в ней примут участие молодые учителя и преподаватели, специалисты органов управления образованием в муниципалитетах. В ее рамках запланирован образовательный хакатон. Тематика третьей смены — туризм и межкультурная коммуникация, добровольчество.

Ожидается, что все три смены в совокупности объединят до 2 тысяч участников, порядка 200 человек посетят форум в качестве волонтеров и экспертов.

АКТУАЛЬНО

ВАКАНСИЙ СТАЛО БОЛЬШЕ

СИТУАЦИЯ НА КРАЕВОМ РЫНКЕ ТРУДА ОБСУЖДАЛАСЬ В РЕГИОНАЛЬНОМ ПРАВИТЕЛЬСТВЕ.

Как сообщила министр труда и социальной защиты населения края Елена Мамонтова, положение дел на региональном рынке труда остается на стабильном уровне. Число безработных составляет 10,9 тысячи человек, что на 100 человек меньше, чем на прошлой неделе. При этом количество вакансий стало на 250 больше и составило 28,3 тысячи.

Простой на сегодняшний день отмечен лишь у представителей двух компаний: «Макдоналдса» и «Адидаса».

Мониторинг всех региональных предприятий продолжается.

В крае также начата реализация программ содействия занятости. В частности, региону выделены 400 миллионов рублей на обучение и переподготовку специалистов, 100 миллионов — на организацию временных общественных работ. В случае необходимости общественные работы готов организовать 51 работодатель.

Полосу подготовила Анна Цигельская

1 ПЕРВЫЙ

05.00 ДОБРОЕ УТРО 12+
09.00, 12.00, 15.00, 03.00 НОВОСТИ
09.20 ЖИТЬ ЗДОРОВО! 16+
10.00, 12.15, 15.15, 18.20, 23.55, 03.05 ИНФОРМАЦИОННЫЙ КАНАЛ 16+
18.00 ВЕЧЕРНИЕ НОВОСТИ
21.00 ВРЕМЯ
22.00 Т/С "НАЧАЛЬНИК РАЗВЕДКИ" 16+
22.55 БОЛЬШАЯ ИГРА 16+

РОССИЯ 1 РОССИЯ 1

05.00, 09.30 УТРО РОССИИ 12+
05.07, 05.35, 06.07, 06.35, 07.07, 07.35, 08.07, 08.35 ВЕСТИ КРАЯ
09.00, 14.30, 21.05 ВЕСТИ. МЕСТНОЕ ВРЕМЯ
09.55 О САМОМ ГЛАВНОМ 12+
11.00, 14.00, 17.00, 20.00 ВЕСТИ
11.30, 17.30 60 МИНУТ 12+
14.55 КТО ПРОТИВ? 12+
21.20 Т/С "ЕЛИЗАВЕТА" 16+
22.20 ВЕЧЕР С ВЛАДИМИРОМ СОЛОВЬЕВЫМ 12+
01.00 Т/С "ЗЕМСКИЙ ДОКТОР" 12+
02.45 Т/С "ОТЕЦ МАТВЕЙ" 12+

РОССИЯ 7K РОССИЯ K

06.30, 07.00, 07.30, 08.20, 10.00, 15.00, 19.30, 23.40 НОВОСТИ КУЛЬТУРЫ 12+
06.35 ПЕШКОМ... 12+
07.05 Т/С "ИСТОРИИ В ФАРФОРЕ. ЦЕНА СЕКРЕТА" 12+
07.35, 18.40 ИИСУС ХРИСТОС. ЖИЗНЬ И УЧЕНИЕ 12+
08.25 НЕВСКИЙ КОВЧЕГ. ТЕОРИЯ НЕВОЗМОЖНОГО. НИКОЛАЙ ГУМИЛЕВ 12+
08.50, 16.35 Х/Ф "ЗА ВСЕ В ОТВЕТЕ" 12+
10.15 НАБЛЮДАТЕЛЬ 12+
11.10, 00.00 Д/Ф "СВЕТА. КОНТРОЛЬНАЯ ДЛЯ ВЗРОСЛЫХ" 12+
12.05 ЦВЕТ ВРЕМЕНИ. ЭДГАР ДЕГА 12+
12.15 Т/С "ПРЕДКИ НАШИХ ПРЕДКОВ. ХАЗАРЫ. ПО СЛЕДУ ПИСЕМ ЦАРЯ ИОСИФА" 12+
13.00 ЛИНИЯ ЖИЗНИ 12+
14.05 Д/Ф "АЛЕКСАНДР НЕВСКИЙ. ЗА ВЕРУ И ОТЕЧЕСТВО" 12+

15.05 НОВОСТИ. ПОДРОБНО. АРТ 12+

15.20 АГОРА. ТОК-ШОУ С МИХАИЛОМ ШВЫДКИМ 12+
16.20 Т/С "ПЕРВЫЕ В МИРЕ. САМОХОД БЛИНОВА" 12+
17.45, 00.50 ШЕДЕВРЫ РУССКОЙ ХОРОВОЙ МУЗЫКИ. ВАЛЕРИЙ ПОЛЯНСКИЙ И ГОСУДАРСТВЕННАЯ АКАДЕМИЧЕСКАЯ СИМФОНИЧЕСКАЯ КАПЕЛЛА РОССИИ 12+
18.25 Т/С "ЗАБЫТОЕ ремесло. ФОНАРЩИК" 12+
19.45 ГЛАВНАЯ РОЛЬ 12+
20.05 ПОЧЕРК ЭПОХИ 12+
20.30 САТИ. НЕСКУЧНАЯ КЛАССИКА... 12+
21.15 БОЛЬШЕ, ЧЕМ ЛЮБОВЬ 12+
21.55 Х/Ф "МЕШОК БЕЗ ДНА" 12+
01.25 Д/Ф "ОСТАТЬСЯ РУССКИМИ" 12+
02.20 Д/Ф "ГЕРМАНИЯ. ЗАМОК РОЗЕНШТАЙН" 12+
02.45 ЦВЕТ ВРЕМЕНИ. ИВАН КРАМСКОЙ. ПОРТРЕТ НЕИЗВЕСТНОЙ 12+

НТВ

04.55 Т/С "ВОЗВРАЩЕНИЕ МУХТАРА" 16+
06.30 УТРО. САМОЕ ЛУЧШЕЕ 16+
08.00, 10.00, 13.00, 16.00, 19.00, 23.00 СЕГОДНЯ
08.25, 10.35 Т/С "МОРСКИЕ ДЬЯВОЛЫ. РУБЕЖИ РОДИНЫ" 16+
13.25 ЧРЕЗВЫЧАЙНОЕ ПРОИСШЕСТВИЕ 16+
14.00 МЕСТО ВСТРЕЧИ 16+
16.45 ЗА ГРАНЬЮ 16+
17.50 ДНК 16+
20.00 Т/С "ПОЛИЦЕЙСКОЕ БРАТСТВО" 16+
23.30 Т/С "ПЕС" 16+
03.30 Т/С "ПОРОХ И ДРОБЬ" 16+

ТВЦ

06.00 НАСТРОЕНИЕ 12+
09.05 Т/С "ЛЮБОПЫТНАЯ ВАРВАРА" 16+
11.00 ГОРОДСКОЕ СОБРАНИЕ 12+
11.30, 14.30, 17.50, 22.00, 00.00 СОБЫТИЯ 12+
11.50, 18.10 ПЕТРОВКА, 38 16+
12.05 Т/С "ПУАРО АГАТЫ КРИСТИ" 12+
13.50, 04.40 МОЙ ГЕРОЙ 12+
14.50 ГОРОД НОВОСТЕЙ 16+
15.05 10 САМЫХ... 16+
15.30, 02.30 Х/Ф "АНАТОМИЯ УБИЙСТВА. СМЕРТЬ В КРУЖЕВАХ" 12+

ПОНЕДЕЛЬНИК, 18 АПРЕЛЯ

17.05 Д/Ф "ЕВГЕНИЙ ЖАРИКОВ. ДВЕ СЕМЬИ. ДВА ПРЕДЕТЕЛЬСТВА" 16+
18.30 Х/Ф "Я ЗНАЮ ТВОИ СЕКРЕТЫ. ГЛАДИАТОР" 12+
22.35 СПЕЦИАЛЬНЫЙ РЕПОРТАЖ 16+
23.05 ЗНАК КАЧЕСТВА 16+
00.25 Д/Ф "БЛУДНЫЙ СЫН ПРЕЗИДЕНТА" 16+
01.10 Д/Ф "НАЗАД В СССР. КОСМИЧЕСКАЯ МЕЧТА" 12+
01.50 Д/Ф "КЛАУС БАРБИ. СЛУГА ВСЕХ ГОСПОД" 12+
04.00 Д/Ф "ВЛАДИМИР ГОСТОХИН. ГЕРОЙ НЕ НАШЕГО ВРЕМЕНИ" 12+
05.20 Д/Ф "ЛИЧНЫЙ ФРОНТ КРАСНЫХ МАРШАЛОВ" 12+

СТС СТС

06.00, 05.50 ЕРАЛАШ 0+
06.05 М/С "ТРИ КОТА" 0+
06.35 М/С "РОЖДЕСТВЕНСКИЕ ИСТОРИИ" 12+
07.00 М/С "ТОМ И ДЖЕРРИ" 0+
08.55 Х/Ф "КОШКИ ПРОТИВ СОБАК" 0+
10.35 Х/Ф "МЭРИ ПОППИНС ВОЗВРАЩАЕТСЯ" 6+
13.10, 19.00, 19.30 Т/С "СЕСТРЫ" 16+
20.00 Х/Ф "ЧЕРЕПАШКИ-НИНДЗЯ" 16+
21.55 Х/Ф "ЧЕРЕПАШКИ-НИНДЗЯ-2" 16+
00.00 КИНО В ДЕТАЛЯХ 18+
01.05 Х/Ф "ЛЕГИОН" 18+
02.35 Т/С "ВОРОНИНЫ" 16+
05.25 6 КАДРОВ 16+
05.30 МУЛЬТФИЛЬМЫ 0+

РЕН-ТВ

05.00, 04.35 ТЕРРИТОРИЯ ЗАБЛУЖДЕННЫХ 16+
06.00 ДОКУМЕНТАЛЬНЫЙ ПРОЕКТ 16+
07.00 С БОДРЫМ УТРОМ! 16+
08.30, 12.30, 16.30, 19.30, 23.00 НОВОСТИ 16+
09.00 ВОЕННАЯ ТАЙНА 16+
12.00, 16.00, 19.00 112 16+
13.00 ЗАГАДКИ ЧЕЛОВЕЧЕСТВА 16+
14.00 НЕВЕРОЯТНО ИНТЕРЕСНЫЕ ИСТОРИИ 16+
15.00 ДОКУМЕНТАЛЬНЫЙ СПЕЦПРОЕКТ 16+
17.00 ТАЙНЫ ЧАПМАН 16+
18.00 САМЫЕ ШОКИРУЮЩИЕ ГИПОТЕЗЫ 16+

20.00 Х/Ф "ЦАРСТВО НЕБЕСНОЕ" 16+
22.35 ВОДИТЬ ПО-РУССКИ 16+
23.25 НЕИЗВЕСТНАЯ ИСТОРИЯ 16+
00.30 Х/Ф "ТРОЯ" 16+
03.10 Х/Ф "БИТВА ПРЕПОДОВ" 16+

ТНТ-СИФ

07.00, 08.00, 05.30, 06.20 ОДНАЖДЫ В РОССИИ. СПЕЦДАЙДЖЕСТ 16+
09.00 ЗВЕЗДЫ В АФРИКЕ 16+
10.30 БИТВА ЭКСТРАСЕНСОВ 16+
12.00, 12.30, 13.00, 13.30, 14.00, 14.30 Т/С "САШАТАНЯ" 16+
15.00, 15.30, 16.00, 16.30, 17.00, 17.30 Т/С "ОЛЬГА" 16+
18.00, 18.30, 19.00, 19.30 Т/С "ИДЕАЛЬНАЯ СЕМЬЯ" 16+
20.00, 20.30 Т/С "СЕМЬЯ" 16+
21.00 Т/С "ПОЛИЦЕЙСКИЙ С РУБЛЕВКИ" 16+
22.00, 22.30 Т/С "ПОЛЯРНЫЙ" 16+
23.00 Х/Ф "БОЛЬШОЙ БОСС" 18+
00.50 Х/Ф "ДНЕВНИК БРИДЖИТ ДЖОНС" 16+
02.30 ТАКОЕ КИНО! 16+
03.00 ИМПРОВИЗАЦИЯ 16+
03.50 COMEDY БАТТЛ 16+
04.40 ОТКРЫТЫЙ МИКРОФОН 16+

МАТЧ-ТВ

06.00 ПРОФИЛАКТИЧЕСКИЕ РАБОТЫ
10.00, 12.30, 14.55, 19.50 НОВОСТИ
10.05, 12.35 СПЕЦИАЛЬНЫЙ РЕПОРТАЖ 12+
10.25, 01.00 ФУТБОЛ. ТИНЫКОФ РОССИЙСКАЯ ПРЕМЬЕР-ЛИГА. ОБЗОР ТУРА 0+
11.30 ЕСТЬ ТЕМА! 12+
12.55 ГЛАВНАЯ ДОРОГА 16+
14.00, 15.00 Х/Ф "КРАЖА" 16+
15.45, 05.10 ГРОМКО 12+
16.35 ХОККЕЙ. КХЛ. КУБОК ГАГАРИНА. ПРЯМАЯ ТРАНСЛЯЦИЯ 0+
19.15, 00.00 ВСЕ НА МАТЧ! 12+
19.55 ФУТБОЛ. ЧЕМПИОНАТ ИТАЛИИ. "НАПОЛИ" — "РОМА". ПРЯМАЯ ТРАНСЛЯЦИЯ 0+
21.55 ФУТБОЛ. ЧЕМПИОНАТ ИТАЛИИ. "АТАЛАНТА" — "ВЕРОНА". ПРЯМАЯ ТРАНСЛЯЦИЯ 0+
00.30 ТОТАЛЬНЫЙ ФУТБОЛ 12+
02.00 ВОЛЕЙБОЛ. ЧЕМПИОНАТ РОССИИ "СУПЕРЛИГА РАРИВЕТ". ЖЕНЩИНЫ. 1/4 ФИНАЛА. "ДИНАМО" (КРАСНОДАР) — "ДИНАМО-АК БАРС" (КАЗАНЬ) 0+

03.30 НАШИ ИНОСТРАНЦЫ 12+
03.55 НОВОСТИ 0+
04.00 Д/Ф "ВЛАДИМИР КРИКУНОВ. МУЖИК" 12+

ЧЕ ЧЕ

06.20, 03.35, 04.00, 04.20, 04.45, 05.10, 05.35, 05.50 СУПЕР УЛЕТКА 23 16+
06.30, 07.00 Т/С "ВОРОНИНЫ" 16+
07.30, 08.00 УЛЕТНОЕ ВИДЕО. ЛУЧШЕЕ 2018 Г 16+
08.30, 08.55, 09.25, 10.55, 11.25 УЛЕТНОЕ ВИДЕО 2021 Г 16+
10.00 УЛЕТНОЕ ВИДЕО 2020 Г 16+
10.25 УЛЕТНОЕ ВИДЕО 2019 Г 16+
11.55, 12.55, 14.00, 15.00 Т/С "СОЛДАТЫ 2" 16+
16.00, 17.00, 22.00 ЗАСТУПНИЦЫ 16+
18.00, 19.00, 19.55, 21.00 РЕШАЛА 16+
23.00, 00.00, 01.00, 02.00, 02.50 ОПАСНЫЕ СВЯЗИ 18+

ДОМАШНИЙ

06.30 ПО ДЕЛАМ НЕСОВЕРШЕННОЛЕТНИХ 16+
09.15, 04.25 ДАВАЙ РАЗВЕДЕМСЯ! 16+
10.20, 02.45 ТЕСТ НА ОТЦОВСТВО 16+
12.35, 00.40 Т/С "ПОНЯТЬ. ПРОСТИТЬ" 16+
13.40, 01.30 Т/С "ПОРЧА" 16+
14.10, 01.55 Т/С "ЗНАХАРКА" 16+
14.45, 02.20 Т/С "ВЕРНУ ЛЮБИМОГО" 16+
15.20 Х/Ф "Половинки НЕВОЗМОЖНОГО" 16+
19.00 Х/Ф "ПЕРВАЯ ЛЮБОВЬ" 16+
22.50 Х/Ф "ЖЕНСКИЙ ДОКТОР 3" 16+

ТВ-3

06.00 МУЛЬТФИЛЬМЫ 0+
09.30, 10.00, 10.30, 11.00, 17.25, 18.00, 19.30, 20.00 Т/С "СЛЕПАЯ" 16+
11.30, 18.30, 19.00 Т/С "СТАРЕЦ" 16+
12.00, 12.30, 13.00, 13.35, 14.10, 14.40, 15.15, 15.45, 16.20, 16.55 Т/С "ГАДАЛКА" 16+
20.30, 21.15, 22.10 Т/С "ГРИММ" 16+
23.00 Х/Ф "ПАНДУРОМ" 16+
01.00 Х/Ф "ЗЛОВЕЩИЕ МЕРТВЕЦЫ. АРМИЯ ТЬМЫ" 18+
02.30, 03.15 МЕСТА СИЛЫ 16+
04.00, 04.45, 05.15 ТАЙНЫЕ ЗНАКИ 16+

5 ПЯТЫЙ

05.00, 09.00, 13.00, 17.30 ИЗВЕСТИЯ 16+
05.50, 06.30, 07.15, 08.15, 09.30 Т/С "КОНВОЙ" 16+
09.40, 10.35, 11.35, 12.30, 13.30 Т/С "ВЗРЫВ ИЗ ПРОШЛОГО" 16+
14.00, 14.50, 15.40, 16.30 Т/С "КРАПОВЫЙ БЕРЕТ" 16+
18.00, 18.55 Т/С "УСЛОВНЫЙ МЕНТ-3" 16+
19.45, 20.40, 21.30, 22.20, 00.30, 01.15, 02.10, 02.50 Т/С "СЛЕД" 16+
23.10 Т/С "СВОИ-4" 16+
00.00 ИЗВЕСТИЯ. ИТОГОВЫЙ ВЫПУСК 16+
03.25, 03.55, 04.30 Т/С "ДЕТЕКТИВЫ" 16+



Администрация города приглашает жителей и гостей Пятигорска **16 АПРЕЛЯ** на специализированную продовольственную ярмарку, которая проводится в микрорайоне Белая Ромашка, на ул. Орджоникидзе.
Время работы ярмарки — с 8.00 до 15.00.
Желающих принять участие в городской специализированной продовольственной ярмарке просим обращаться в администрацию Пятигорска: каб. № 425, тел. 33-41-11.

1 ПЕРВЫЙ

05.00 ДОБРОЕ УТРО 12+
09.00, 12.00, 15.00, 03.00 НОВОСТИ
09.20 ЖИТЬ ЗДОРОВО! 16+
10.00, 12.15, 15.15, 18.20, 00.00, 03.05 ИНФОРМАЦИОННЫЙ КАНАЛ 16+
18.00 ВЕЧЕРНИЕ НОВОСТИ
21.00 ВРЕМЯ
22.00 Т/С "НАЧАЛЬНИК РАЗВЕДКИ" 16+
23.00 БОЛЬШАЯ ИГРА 16+

РОССИЯ 1 РОССИЯ 1

05.00, 09.30 УТРО РОССИИ 12+
05.07, 05.35, 06.07, 06.35, 07.07, 07.35, 08.07, 08.35 ВЕСТИ КРАЯ
09.00, 14.30, 21.05 ВЕСТИ. МЕСТНОЕ ВРЕМЯ
09.55 О САМОМ ГЛАВНОМ 12+
11.00, 14.00, 17.00, 20.00 ВЕСТИ
11.30, 17.30 60 МИНУТ 12+
14.55 КТО ПРОТИВ? 12+
21.20 Т/С "ЕЛИЗАВЕТА" 16+
22.20 ВЕЧЕР С ВЛАДИМИРОМ СОЛОВЬЕВЫМ 12+
01.00 Т/С "ЗЕМСКИЙ ДОКТОР" 12+
02.45 Т/С "ОТЕЦ МАТВЕЙ" 12+

РОССИЯ 7K РОССИЯ K

06.30, 07.00, 07.30, 08.20, 10.00, 15.00, 19.30, 23.40 НОВОСТИ КУЛЬТУРЫ 12+
06.35 ПЕШКОМ... 12+
07.05 Т/С "ИСТОРИИ В ФАРФОРЕ. ПОД ЦАРСКИМ ВЕНЗЕЛЕМ" 12+
07.35, 18.40 ИИСУС ХРИСТОС. ЖИЗНЬ И УЧЕНИЕ 12+
08.25 ЛЕГЕНДЫ МИРОВОГО КИНО 12+
08.50, 16.35 Х/Ф "ЗА ВСЕ В ОТВЕТЕ" 12+
10.15 НАБЛЮДАТЕЛЬ 12+
11.10, 00.00 Д/Ф "СВЕТА. КОНТРОЛЬНАЯ ДЛЯ ВЗРОСЛЫХ" 12+
12.05 Т/С "ПРЕДКИ НАШИХ ПРЕДКОВ. АВАРЫ. КЛАД НЕИЗВЕСТНОГО ВОЖДЯ" 12+
12.45 ИГРА В БИСЕР 12+
13.30 Д/Ф "ОСТАТЬСЯ РУССКИМИ" 12+
14.30 ВЛАДИМИР МИНИН. МОНОЛОГ В 4-Х ЧАСТЯХ 12+

15.05 НОВОСТИ. ПОДРОБНО. КНИГИ 12+

15.20 ПЕРЕДВИЖНИКИ. ГРИГОРИЙ МЯСЦЕДОВ 12+
15.50 САТИ. НЕСКУЧНАЯ КЛАССИКА... 12+
17.45, 00.55 ШЕДЕВРЫ РУССКОЙ ХОРОВОЙ МУЗЫКИ. ВАЛЕРИЙ СПИВАКОВ И АКАДЕМИЧЕСКИЙ БОЛЬШОЙ ХОР "МАСТЕРА ХОРОВОГО ПЕНИЯ" 12+
18.25 Т/С "ЗАБЫТОЕ ремесло. ТРУБОЧИСТ" 12+
19.45 ГЛАВНАЯ РОЛЬ 12+
20.05 ПОЧЕРК ЭПОХИ 12+
20.30 СПОКОЙНОЙ НОЧИ, МАЛЫШИ! 12+
20.45 ИСКУССТВЕННЫЙ ОТБОР 12+
21.30 БЕЛАЯ СТУДИЯ 12+
22.15 Т/С "ПЕТР ПЕРВЫЙ. ЗАВЕЩАНИЕ" 12+
23.10 Т/С "НЕЧАЯННЫЙ ПОРТРЕТ. ВАЛЕНТИН КУРБАТОВ. ПОСЛЕДНИЕ" 12+
01.35 ЦВЕТ ВРЕМЕНИ. КАРАВАДЖО 12+

НТВ

05.00 Т/С "ВОЗВРАЩЕНИЕ МУХТАРА" 16+
06.30 УТРО. САМОЕ ЛУЧШЕЕ 16+
08.00, 10.00, 13.00, 16.00, 19.00, 23.00 СЕГОДНЯ
08.25, 10.35 Т/С "МОРСКИЕ ДЬЯВОЛЫ. РУБЕЖИ РОДИНЫ" 16+
13.25 ЧРЕЗВЫЧАЙНОЕ ПРОИСШЕСТВИЕ 16+
14.00 МЕСТО ВСТРЕЧИ 16+
16.45 ЗА ГРАНЬЮ 16+
17.50 ДНК 16+
20.00 Т/С "ПОЛИЦЕЙСКОЕ БРАТСТВО" 16+
23.30 Т/С "ПЕС" 16+
03.10 ИХ НРАВЫ 0+
03.25 Т/С "ПОРОХ И ДРОБЬ" 16+

ТВЦ

06.00 НАСТРОЕНИЕ 12+
08.35 ДОКТОР И... 16+
09.05 Т/С "ЛЮБОПЫТНАЯ ВАРВАРА" 16+
10.55 Д/С "АКТЕРСКИЕ СУДЬБЫ" 12+
11.30, 14.30, 17.50, 22.00, 00.00 СОБЫТИЯ 12+
11.50, 18.10 ПЕТРОВКА, 38 16+
12.05 Т/С "ПУАРО АГАТЫ КРИСТИ" 12+
13.45, 04.40 МОЙ ГЕРОЙ 12+
14.50 ГОРОД НОВОСТЕЙ 16+

ВТОРНИК, 19 АПРЕЛЯ

15.05 Д/С "ОБЛОЖКА" 16+
15.30, 02.30 Х/Ф "АНАТОМИЯ УБИЙСТВА. СМЕРТЬ В КРУЖЕВАХ" 12+
17.05 Д/Ф "МАРКОВА И МОРДОКОВА. ЗАКЛЯТЫЕ ПОДРУГИ" 16+
18.30 Х/Ф "Я ЗНАЮ ТВОИ СЕКРЕТЫ. АВТОЛЕДИ" 12+
22.35 ЗАКОН И ПОРЯДОК 16+
23.10 Д/Ф "БОРИС ГРАЧЕВСКИЙ. ЛЮБОВНЫЙ ЕРАЛАШ" 16+
00.25 ПРОЩАНИЕ 16+
01.10 Д/С "ПРИГОВОР" 16+
01.50 Д/Ф "ЦЕНА ПРЕЗИДЕНТСКОГО ИМЕНИЯ" 16+
04.00 Д/Ф "НИНА ДОРОШИНА. ЧУЖАЯ ЛЮБОВЬ" 12+
05.20 Д/Ф "НИКИТА ХРУЩЕВ. КАК СКАЗАЛ, ТАК И БУДЕТ!" 12+

СТС СТС

06.00, 05.50 ЕРАЛАШ 0+
06.05 М/С "ТРИ КОТА" 0+
06.35 М/С "КУНГ-ФУ ПАНДА. ТАЙНА СВИТКА" 6+
07.00 М/С "ТОМ И ДЖЕРРИ" 0+
08.00, 18.30, 19.00, 19.30 Т/С "СЕСТРЫ" 16+
09.00 УРАЛЬСКИЕ ПЕЛЬМЕНИ 16+
09.25 Х/Ф "КОШКИ ПРОТИВ СОБАК" 0+
11.00 Х/Ф "ЧЕРЕПАШКИ-НИНДЗЯ" 16+
13.00 Х/Ф "ЧЕРЕПАШКИ-НИНДЗЯ-2" 16+
15.10 Х/Ф "РОДКОМ" 16+
20.00 Х/Ф "НОВЫЙ ЧЕЛОВЕК-ПАУК" 12+
22.35 Х/Ф "НОВЫЙ ЧЕЛОВЕК-ПАУК. ВЫСОКОЕ НАПРЯЖЕНИЕ" 16+
01.20 Х/Ф "ТЕЛОХРАНИТЕЛЬ" 16+
03.20 Т/С "ВОРОНИНЫ" 16+
05.20 6 КАДРОВ 16+
05.30 МУЛЬТФИЛЬМЫ 0+

РЕН-ТВ

05.00, 04.20 ТЕРРИТОРИЯ ЗАБЛУЖДЕННЫХ 16+
06.00 ДОКУМЕНТАЛЬНЫЙ ПРОЕКТ 16+
07.00 С БОДРЫМ УТРОМ! 16+
08.30, 12.30, 16.30, 19.30, 23.00 НОВОСТИ 16+
09.00, 15.00 Д/Ф "ЗАСЕКРЕЧЕННЫЕ СПИСКИ" 16+
11.00 КАК УСТРОЕН МИР С ТИМОФЕЕМ БАЖЕНОВЫМ 16+

12.00, 16.00, 19.00 112 16+
13.00 ЗАГАДКИ ЧЕЛОВЕЧЕСТВА 16+
14.00 НЕВЕРОЯТНО ИНТЕРЕСНЫЕ ИСТОРИИ 16+
17.00, 03.30 ТАЙНЫ ЧАПМАН 16+
18.00, 02.45 САМЫЕ ШОКИРУЮЩИЕ ГИПОТЕЗЫ 16+
20.00 Х/Ф "ПАССАЖИР" 16+
22.00 ВОДИТЬ ПО-РУССКИ 16+
23.25 ЗНАЕТЕ ЛИ ВЫ, ЧТО? 16+
00.30 Х/Ф "МАВРИТАНЕЦ" 18+

ТНТ-СИФ

07.00, 08.00, 05.50, 06.40 ОДНАЖДЫ В РОССИИ. СПЕЦДАЙДЖЕСТ 16+
08.30 БУЗОВА НА КУХНЕ 16+
09.00, 10.30 БИТВА ЭКСТРАСЕНСОВ 16+
12.00, 12.30, 13.00, 13.30, 14.00, 14.30 Т/С "САШАТАНЯ" 16+
15.00, 15.30, 16.00, 16.30, 17.00, 17.30 Т/С "ОЛЬГА" 16+
18.00, 18.30, 19.00, 19.30 Т/С "ИДЕАЛЬНАЯ СЕМЬЯ" 16+
20.00, 20.30 Т/С "СЕМЬЯ" 16+
21.00 Т/С "ПОЛИЦЕЙСКИЙ С РУБЛЕВКИ" 16+
22.00, 22.30 Т/С "ПОЛЯРНЫЙ" 16+
23.00 Х/Ф "НАЧНИ СНАЧАЛА" 16+
01.00 Х/Ф "БРИДЖИТ ДЖОНС" 16+
02.40, 03.30 ИМПРОВИЗАЦИЯ 16+
04.20 COMEDY БАТТЛ 16+
05.05 ОТКРЫТЫЙ МИКРОФОН 16+

МАТЧ-ТВ

06.00, 09.00, 12.30, 14.55, 17.35 НОВОСТИ
06.05, 19.30, 23.45 ВСЕ НА МАТЧ! 12+
09.05, 12.35 СПЕЦИАЛЬНЫЙ РЕПОРТАЖ 12+
09.25 Х/Ф "КРАЖА" 16+
11.10, 03.00 МАТЧ! ПАРАД 16+
11.30, 00.30 ЕСТЬ ТЕМА! 12+
12.55 ГЛАВНАЯ ДОРОГА 16+
14.00, 15.00 Х/Ф "СПАРТА" 16+
15.45, 17.40 Т/С "СЛЕД ПИРАНИИ" 16+
19.55 ФУТБОЛ. БЕТСИТИ КУБОК РОССИИ. 1/4 ФИНАЛА. "БАЛТИКА" (КАЛИНИНГРАД) — "ДИНАМО" (МОСКВА). ПРЯМАЯ ТРАНСЛЯЦИЯ 0+
21.55 ФУТБОЛ. КУБОК ГЕРМАНИИ. 1/2 ФИНАЛА. "ГАМБУРГ" — "ФРАЙБУРГ". ПРЯМАЯ ТРАНСЛЯЦИЯ 0+

00.50 ПРОФЕССИОНАЛЬНЫЙ БОКС. ДМИТРИЙ БИВОЛ ПРОТИВ ДЖОУИ ВЕГАСА. ДМИТРИЙ КУДРЯШОВ ПРОТИВ ВИКАПИТА МЕРЕРО. ТРАНСЛЯЦИЯ ИЗ МОСКВЫ 16+
02.00 Д/Ф "СПОРТ ВЫСОКИХ ТЕХНОЛОГИЙ" 12+
03.30 ПРАВИЛА ИГРЫ 12+
03.55 НОВОСТИ 0+
04.00 БАСКЕТБОЛ. ЕВРОЛИГА. МУЖЧИНЫ. 1/4 ФИНАЛА. "БАРСЕЛОНА" (ИСПАНИЯ) — "БАВАРИЯ" (ГЕРМАНИЯ) 0+

ЧЕ ЧЕ

06.15, 03.35, 04.00, 04.25, 04.45, 05.10, 05.30, 05.55 СУПЕР УЛЕТКА 23 16+
06.30, 07.00 Т/С "ВОРОНИНЫ" 16+
07.30, 08.00 УЛЕТНОЕ ВИДЕО. ЛУЧШЕЕ 2018 Г 16+
08.30, 09.00, 09.30, 10.55, 11.25 УЛЕТНОЕ ВИДЕО 2021 Г 16+
10.00 УЛЕТНОЕ ВИДЕО 2020 Г 16+
10.30 УЛЕТНОЕ ВИДЕО 2019 Г 16

7 ПЕРВЫЙ		СРЕДА, 20 АПРЕЛЯ		11.30, 00.30 ЕСТЬ ТЕМА! 12+		ДОМАШНИЙ	
05.00 ДОБРОЕ УТРО 12+	09.00, 12.00, 15.00, 03.00 НОВОСТИ	12.05 Т/С "ПУАРО АГАТЫ КРИСТИ" 12+	06.00, 04.40 ДОКУМЕНТАЛЬНЫЙ ПРОЕКТ 16+	12.55 ГЛАВНАЯ ДОРОГА 16+	14.25 ФУТБОЛ. БЕТСИТИ КУБОК РОССИИ. 1/4 ФИНАЛА. "ЕНИСЕЙ" (КРАСНОЯРСК) — "РУБИН" (КАЗАНЬ). ПРЯМАЯ ТРАНСЛЯЦИЯ 0+	06.30, 05.25 ПО ДЕЛАМ НЕСОВЕРШЕННОЛЕТНИХ 16+	09.00, 04.35 ДАВАЙ РАЗВЕДЕМСЯ! 16+
09.20 ЖИТЬ ЗДОРОВО! 16+	10.00, 12.15, 15.15, 18.20, 00.00, 03.05 ИНФОРМАЦИОННЫЙ КАНАЛ 16+	13.50, 04.40 МОЙ ГЕРОЙ 12+	07.00 С БОДРЫМ УТРОМ! 16+	16.55 ФУТБОЛ. БЕТСИТИ КУБОК РОССИИ. 1/4 ФИНАЛА. "АЛАНИЯ ВЛАДИКАВКАЗ" — "ЗЕНИТ" (САНКТ-ПЕТЕРБУРГ). ПРЯМАЯ ТРАНСЛЯЦИЯ 0+	19.00 ФУТБОЛ. БЕТСИТИ КУБОК РОССИИ. 1/4 ФИНАЛА. ЦСКА — "СПАРТАК" (МОСКВА). ПРЯМАЯ ТРАНСЛЯЦИЯ 0+	10.00, 02.55 ТЕСТ НА ОТЦОВСТВО 16+	12.15, 00.50 Т/С "ПОНЯТЬ. ПРОСТИТЬ" 16+
18.00 ВЕЧЕРНИЕ НОВОСТИ	21.00 ВРЕМЯ	14.50 ГОРОД НОВОСТЕЙ 16+	08.30, 12.30, 16.30, 19.30, 23.00 НОВОСТИ 16+	21.40 ФУТБОЛ. КУБОК ГЕРМАНИИ. 1/2 ФИНАЛА. "ЛЕЙПЦИГ" — "УНИОН". ПРЯМАЯ ТРАНСЛЯЦИЯ 0+	22.00 СМОТРЕТЬ ВСЕМ! 16+	13.20, 01.40 Т/С "ПОРЧА" 16+	13.50, 02.05 Т/С "ЗНАХАРКА" 16+
22.00 Т/С "НАЧАЛЬНИК РАЗВЕДКИ" 16+	23.00 БОЛЬШАЯ ИГРА 16+	15.05 Д/С "ОБЛОЖКА" 16+	09.00, 15.00 Д/Ф "ЗАСЕКРЕЧЕННЫЕ СПИСКИ" 16+	00.50 БАСКЕТБОЛ. ПАРИБЕТ ЧЕМПИОНАТ РОССИИ. ЖЕНЩИНЫ. ПРЕМЬЕР-ЛИГА. ФИНАЛ 0+	00.30 Х/Ф "ОБИТЕЛЬ ЗЛА" 18+	14.25, 02.30 Т/С "ВЕРНУ ЛЮБИМОГО" 16+	15.00 Х/Ф "ПЕРВАЯ ЛЮБОВЬ" 16+
РОССИЯ 1 РОССИЯ 1		15.30, 02.30 Х/Ф "АНАТОМИЯ УБИЙСТВА. ПЛЕННИЦА ЧЕРНОГО ОМУТА" 12+	11.00 КАК УСТРОЕН МИР С ТИМОФЕЕМ БАЖЕНОВЫМ 16+	02.00 ВОЛЕЙБОЛ. ЧЕМПИОНАТ РОССИИ "СУПЕРЛИГА PARIWET". МУЖЧИНЫ. ПЛЕЙ-ОФФ 0+	07.00, 08.00, 05.25, 06.10 ОДНАЖДЫ В РОССИИ. СПЕЦДАЙДЖЕСТ 16+	19.00 Х/Ф "НАСЛЕДСТВО" 16+	22.55 Х/Ф "ЖЕНСКИЙ ДОКТОР 3" 16+
05.00, 09.30 УТРО РОССИИ 12+	05.07, 05.35, 06.07, 06.35, 07.07, 07.35, 08.07, 08.35 ВЕСТИ КРАЯ	17.05 Д/Ф "НИКОЛАЙ ЕРЕМЕНКО. ЭДИПОВ КОМПЛЕКС" 16+	12.00, 16.00, 19.00 112 16+	03.30 ГОЛЕВАЯ НЕДЕЛЯ 0+	09.00, 10.30 БИТВА ЭКСТРАСЕНСОВ 16+	12.00, 12.30, 13.00, 13.35, 14.10, 14.40, 15.15, 15.45, 16.20, 16.55 Т/С "ГАДАЛКА" 16+	23.00 Х/Ф "ТЕРМИНАТОР" 16+
09.00, 14.30, 21.05 ВЕСТИ. МЕСТНОЕ ВРЕМЯ	09.55 О САМОМ ГЛАВНОМ 12+	18.30 Х/Ф "Я ЗНАЮ ТВОИ СЕКРЕТЫ. ДЫХАНИЕ СМЕРТИ" 12+	13.00, 23.25 ЗАГАДКИ ЧЕЛОВЕЧЕСТВА 16+	04.00 БАСКЕТБОЛ. ЕВРОЛИГА. МУЖЧИНЫ. 1/4 ФИНАЛА. "ОЛИМПИАКОС" (ГРЕЦИЯ) — "МОНАКО" 0+	00.30 Х/Ф "БРИДЖИТ ДЖОНС-3" 18+	20.30, 21.15, 22.10 Т/С "ГРИММ" 16+	01.00 Х/Ф "ВНУТРИ" 18+
11.00, 14.00, 17.00, 20.00 ВЕСТИ	11.30, 17.30 60 МИНУТ 12+	22.35 ХВАТИТ СЛУХОВ! 16+	14.00 НЕВЕРОЯТНО ИНТЕРЕСНЫЕ ИСТОРИИ 16+	02.30, 03.15, 04.15, 05.00 Т/С "ДЕЖУРНЫЙ АНГЕЛ" 16+	06.00, 05.50 ЕРАЛАШ 0+	11.30, 18.30, 19.00 Т/С "СТАРЕЦ" 16+	12.00, 12.30, 13.00, 13.35, 14.10, 14.40, 15.15, 15.45, 16.20, 16.55 Т/С "ГАДАЛКА" 16+
14.55 КТО ПРОТИВ? 12+	21.20 Т/С "ЕЛИЗАВЕТА" 16+	23.10 ПРОЩАНИЕ 16+	15.00, 15.30, 16.00, 16.30, 17.00, 17.30 Т/С "ОЛЬГА" 16+	03.00 ИМПРОВИЗАЦИЯ 16+	06.35 М/С "ТРИ КОТА" 0+	12.00, 12.30, 13.00, 13.30, 14.00, 14.30 Т/С "САШАТАНЯ" 16+	03.50 КОМЕДИ БАТТЛ 16+
21.20 Т/С "ЕЛИЗАВЕТА" 16+	22.20 ВЕЧЕР С ВЛАДИМИРОМ СОЛОВЬЕВЫМ 12+	00.25 Д/Ф "УДАР ВЛАСТЬЮ. СЛОБОДАН МИЛОШЕВИЧ" 16+	18.00, 02.15 САМЫЕ ШОКИРУЮЩИЕ ГИПОТЕЗЫ 16+	04.35 ОТКРЫТЫЙ МИКРОФОН 16+	06.35 М/С "ШРЭК-4D" 6+	20.00 Х/Ф "ДОБРО ПОЖАЛОВАТЬ В РАЙ" 16+	04.35 ОТКРЫТЫЙ МИКРОФОН 16+
01.00 Т/С "ЗЕМСКИЙ ДОКТОР" 12+	02.45 Т/С "ОТЕЦ МАТВЕЙ" 12+	01.10 ЗНАК КАЧЕСТВА 16+	22.00 СМОТРЕТЬ ВСЕМ! 16+	06.00, 09.00, 12.30, 21.30 НОВОСТИ	07.00 М/С "ТОМ И ДЖЕРРИ" 0+	22.00 Х/Ф "ПОЛЯРНЫЙ" 16+	06.00, 09.00, 12.30, 21.30 НОВОСТИ
РОССИЯ К РОССИЯ К		01.50 Д/Ф "ЮРИЙ АНДРОПОВ. ЛЕГЕНДЫ И БИОГРАФИЯ" 12+	23.00 СМОТРЕТЬ ВСЕМ! 16+	06.05, 14.00, 16.30, 23.45 ВСЕ НА МАТЧ! 12+	08.00, 18.30, 19.00, 19.30 Т/С "СЕСТРЫ" 16+	23.00 Х/Ф "КАНИКУЛЫ" 18+	06.05, 14.00, 16.30, 23.45 ВСЕ НА МАТЧ! 12+
10.00, 15.00, 19.30, 23.40 НОВОСТИ КУЛЬТУРЫ 12+	10.15 НАБЛЮДАТЕЛЬ 12+	04.00 Д/Ф "ОЛЕГ БОРИСОВ. ЧЕЛОВЕК В ФУТЛЯРЕ" 12+	00.30 Х/Ф "ОБИТЕЛЬ ЗЛА" 18+	09.05, 12.35 СПЕЦИАЛЬНЫЙ РЕПОРТАЖ 12+	09.00 УРАЛЬСКИЕ ПЕЛЬМЕНИ 16+	01.00 Х/Ф "БРИДЖИТ ДЖОНС-3" 18+	09.05, 12.35 СПЕЦИАЛЬНЫЙ РЕПОРТАЖ 12+
11.10, 00.00 ХХ ВЕК. "СЛУШАЙТЕ, ЕСЛИ ХОТИТЕ... ЛЮДИМЛА ЗЫКИНА" 12+	12.05 Т/С "ПРЕДКИ НАШИХ ПРЕДКОВ. БОЛГАРЫ. ДВЕ СУДЬБЫ ОДНОГО НАРОДА" 12+	05.20 Д/Ф "ЛЮБИМЦЫ ВОЖДЯ" 12+	03.00 ИМПРОВИЗАЦИЯ 16+	09.25 Х/Ф "СПАРТА" 16+	09.10 Х/Ф "НОВЫЙ ЧЕЛОВЕК-ПАУК" 12+	11.10 МАТЧ! ПАРАД 16+	09.25 Х/Ф "СПАРТА" 16+
12.05 Т/С "ПРЕДКИ НАШИХ ПРЕДКОВ. БОЛГАРЫ. ДВЕ СУДЬБЫ ОДНОГО НАРОДА" 12+	12.45 ИСКУССТВЕННЫЙ ОТБОР 12+	06.00 НАСТРОЕНИЕ 12+	03.50 КОМЕДИ БАТТЛ 16+	11.10 МАТЧ! ПАРАД 16+	11.55 Х/Ф "НОВЫЙ ЧЕЛОВЕК-ПАУК. ВЫСОКОЕ НАПРЯЖЕНИЕ" 16+	06.00, 09.00, 12.30, 21.30 НОВОСТИ	11.55 Х/Ф "НОВЫЙ ЧЕЛОВЕК-ПАУК. ВЫСОКОЕ НАПРЯЖЕНИЕ" 16+
13.30 Т/С "ЗАБЫТОЕ ремесло. ТРУБОЧИСТ" 12+	13.45, 01.45 Д/Ф "ПОДНЕБЕСНАЯ ИАКИНФА БИЧУРИНА" 12+	14.00 МЕСТО ВСТРЕЧИ 16+	04.35 ОТКРЫТЫЙ МИКРОФОН 16+	06.00, 09.00, 12.30, 21.30 НОВОСТИ	14.45 Х/Ф "РОДКОМ" 16+	06.05, 14.00, 16.30, 23.45 ВСЕ НА МАТЧ! 12+	06.05, 14.00, 16.30, 23.45 ВСЕ НА МАТЧ! 12+
14.30 ВЛАДИМИР МИНИН. МОНОЛОГ В 4-Х ЧАСТЯХ 12+	15.05 НОВОСТИ. ПОДРОБНО. КИНО 12+	16.45 ЗА ГРАНЬЮ 16+	06.00, 09.00, 12.30, 21.30 НОВОСТИ	06.05, 14.00, 16.30, 23.45 ВСЕ НА МАТЧ! 12+	20.00 Х/Ф "НЕВЕРОЯТНЫЙ ХАЛК" 16+	09.05, 12.35 СПЕЦИАЛЬНЫЙ РЕПОРТАЖ 12+	06.05, 14.00, 16.30, 23.45 ВСЕ НА МАТЧ! 12+
15.20 НИКОЛАЙ РУБЦОВ "ПАСХА 12+	15.00, 15.00, 19.30, 23.40 НОВОСТИ КУЛЬТУРЫ 12+	17.50 ДНК 16+	06.05, 14.00, 16.30, 23.45 ВСЕ НА МАТЧ! 12+	09.05, 12.35 СПЕЦИАЛЬНЫЙ РЕПОРТАЖ 12+	22.05 Х/Ф "ХЕЛЛБОЙ-2. ЗОЛОТАЯ АРМИЯ" 16+	09.25 Х/Ф "ЗАКОН НОЧИ" 18+	09.25 Х/Ф "ЗАКОН НОЧИ" 18+
ТВ-3		20.00 Т/С "ПОЛИЦЕЙСКОЕ БРАТСТВО" 16+	09.05, 12.35 СПЕЦИАЛЬНЫЙ РЕПОРТАЖ 12+	09.25 Х/Ф "ЭФФЕКТ КОЛИБРИ" 16+	00.25 Х/Ф "ЗАКОН НОЧИ" 18+	02.35 Х/Ф "ЭФФЕКТ КОЛИБРИ" 16+	00.25 Х/Ф "ЗАКОН НОЧИ" 18+
05.00, 09.00, 13.00, 17.30 ИЗВЕСТИЯ 16+	05.40, 06.20, 07.10, 08.05 Т/С "ОРДЕН" 12+	23.30 Т/С "ПЕС" 16+	09.25 Х/Ф "СПАРТА" 16+	04.05 Т/С "ВОРОНИНЫ" 16+	11.55 Д/С "АКТЕРСКИЕ СУДЬБЫ" 12+	04.05 Т/С "ВОРОНИНЫ" 16+	04.05 Т/С "ВОРОНИНЫ" 16+
05.40, 06.20, 07.10, 08.05 Т/С "ОРДЕН" 12+	09.30, 10.25, 11.25, 12.25, 13.30 Т/С "ПОСЛЕДНИЙ БРОНЕПОЕЗД" 16+	03.25 Т/С "ПОРОХ И ДРОБЬ" 16+	11.10 МАТЧ! ПАРАД 16+	05.15 6 КАДРОВ 16+	09.10 Т/С "ЛЮБОПЫТНАЯ ВАРВАРА" 12+	05.15 6 КАДРОВ 16+	05.15 6 КАДРОВ 16+
09.30, 10.25, 11.25, 12.25, 13.30 Т/С "ПОСЛЕДНИЙ БРОНЕПОЕЗД" 16+	13.55, 14.50, 15.40, 16.35 Т/С "ОПЕРАЦИЯ "ГОРГОНА" 16+	11.50, 18.10 ПЕТРОВКА, 38 16+	09.25 Х/Ф "СПАРТА" 16+	05.30 МУЛЬТФИЛЬМЫ 0+	10.55 Д/С "АКТЕРСКИЕ СУДЬБЫ" 12+	05.30 МУЛЬТФИЛЬМЫ 0+	05.30 МУЛЬТФИЛЬМЫ 0+
13.55, 14.50, 15.40, 16.35 Т/С "ОПЕРАЦИЯ "ГОРГОНА" 16+	18.00, 18.55 Т/С "УСЛОВНЫЙ МЕНТ-3" 16+	12.05 Т/С "ПУАРО АГАТЫ КРИСТИ" 12+	11.10 МАТЧ! ПАРАД 16+	06.00, 09.00, 12.30, 21.30 НОВОСТИ	11.30, 14.30, 17.50, 22.00, 00.00 СОБЫТИЯ 12+	06.00, 09.00, 12.30, 21.30 НОВОСТИ	06.00, 09.00, 12.30, 21.30 НОВОСТИ
18.00, 18.55 Т/С "УСЛОВНЫЙ МЕНТ-3" 16+	19.45, 20.40, 21.25, 22.20, 00.30, 01.15, 02.05, 02.40 Т/С "СЛЕД" 16+	13.45, 00.50 ШЕДЕВРЫ РУССКОЙ ХОРОВОЙ МУЗЫКИ. МОСКОВСКИЙ СИНОДАЛЬНЫЙ ХОР 12+	09.25 Х/Ф "СПАРТА" 16+	06.05, 14.00, 16.30, 23.45 ВСЕ НА МАТЧ! 12+	11.50, 18.10 ПЕТРОВКА, 38 16+	06.05, 14.00, 16.30, 23.45 ВСЕ НА МАТЧ! 12+	06.05, 14.00, 16.30, 23.45 ВСЕ НА МАТЧ! 12+
19.45, 20.40, 21.25, 22.20, 00.30, 01.15, 02.05, 02.40 Т/С "СЛЕД" 16+	23.10 Т/С "СВОИ-4" 16+	19.45 ГЛАВНАЯ РОЛЬ 12+	11.10 МАТЧ! ПАРАД 16+	09.05, 12.35 СПЕЦИАЛЬНЫЙ РЕПОРТАЖ 12+	12.05 Т/С "ПУАРО АГАТЫ КРИСТИ" 12+	09.05, 12.35 СПЕЦИАЛЬНЫЙ РЕПОРТАЖ 12+	09.05, 12.35 СПЕЦИАЛЬНЫЙ РЕПОРТАЖ 12+
23.10 Т/С "СВОИ-4" 16+	00.00 ИЗВЕСТИЯ. ИТОГОВЫЙ ВЫПУСК 16+	20.05 ПОЧЕРК ЭПОХИ 12+	09.25 Х/Ф "СПАРТА" 16+	09.25 Х/Ф "ЭФФЕКТ КОЛИБРИ" 16+	13.45, 00.50 ШЕДЕВРЫ РУССКОЙ ХОРОВОЙ МУЗЫКИ. МОСКОВСКИЙ СИНОДАЛЬНЫЙ ХОР 12+	09.25 Х/Ф "ЭФФЕКТ КОЛИБРИ" 16+	09.25 Х/Ф "ЭФФЕКТ КОЛИБРИ" 16+
03.15, 03.50, 04.20 Т/С "ДЕТЕКТИВЫ" 16+	03.15, 03.50, 04.20 Т/С "ДЕТЕКТИВЫ" 16+	20.30 СПОКОЙНОЙ НОЧИ, МАЛЫШИ! 12+	11.10 МАТЧ! ПАРАД 16+	04.05 Т/С "ВОРОНИНЫ" 16+	14.50 ГОРОД НОВОСТЕЙ 16+	04.05 Т/С "ВОРОНИНЫ" 16+	04.05 Т/С "ВОРОНИНЫ" 16+
5 ПЯТЫЙ		20.45 Д/Ф "ДОЖИВЕМ ДО ПОНЕДЕЛЬНИКА". СЧАСТЬЕ — ЭТО КОГДА ТЕБЯ ПОНИМАЮТ" 12+	09.25 Х/Ф "СПАРТА" 16+	05.15 6 КАДРОВ 16+	15.05 Д/С "АКТЕРСКИЕ СУДЬБЫ" 12+	05.15 6 КАДРОВ 16+	05.15 6 КАДРОВ 16+
05.00, 09.00, 13.00, 17.30 ИЗВЕСТИЯ 16+	05.40, 06.20, 07.10, 08.05 Т/С "ОРДЕН" 12+	21.30 ЭНИГМА. АЙДАР ГАЙНУЛЛИН 12+	11.10 МАТЧ! ПАРАД 16+	06.00, 09.00, 12.30, 21.30 НОВОСТИ	19.45 ГЛАВНАЯ РОЛЬ 12+	06.00, 09.00, 12.30, 21.30 НОВОСТИ	06.00, 09.00, 12.30, 21.30 НОВОСТИ
05.40, 06.20, 07.10, 08.05 Т/С "ОРДЕН" 12+	09.30, 10.25, 11.25, 12.25, 13.30 Т/С "ПОСЛЕДНИЙ БРОНЕПОЕЗД" 16+	22.15 Т/С "ПЕТР ПЕРВЫЙ. ЗАВЕЩАНИЕ" 12+	09.25 Х/Ф "СПАРТА" 16+	06.05, 14.00, 16.30, 23.45 ВСЕ НА МАТЧ! 12+	20.05 ПОЧЕРК ЭПОХИ 12+	06.05, 14.00, 16.30, 23.45 ВСЕ НА МАТЧ! 12+	06.05, 14.00, 16.30, 23.45 ВСЕ НА МАТЧ! 12+
09.30, 10.25, 11.25, 12.25, 13.30 Т/С "ПОСЛЕДНИЙ БРОНЕПОЕЗД" 16+	13.55, 14.50, 15.40, 16.35 Т/С "ОПЕРАЦИЯ "ГОРГОНА" 16+	23.10 Т/С "НЕЧАЯННЫЙ ПОРТРЕТ. ВАЛЕНТИН КУРБАТОВ. ПОСЛЕДНИЕ" 12+	11.10 МАТЧ! ПАРАД 16+	09.05, 12.35 СПЕЦИАЛЬНЫЙ РЕПОРТАЖ 12+	20.30 СПОКОЙНОЙ НОЧИ, МАЛЫШИ! 12+	09.05, 12.35 СПЕЦИАЛЬНЫЙ РЕПОРТАЖ 12+	09.05, 12.35 СПЕЦИАЛЬНЫЙ РЕПОРТАЖ 12+
13.55, 14.50, 15.40, 16.35 Т/С "ОПЕРАЦИЯ "ГОРГОНА" 16+	18.00, 18.55 Т/С "УСЛОВНЫЙ МЕНТ-3" 16+	02.40 ЦВЕТ ВРЕМЕНИ. ЭДВАРД МУНК. КРИК 12+	09.25 Х/Ф "СПАРТА" 16+	09.25 Х/Ф "ЭФФЕКТ КОЛИБРИ" 16+	20.45 Д/Ф "ДОЖИВЕМ ДО ПОНЕДЕЛЬНИКА". СЧАСТЬЕ — ЭТО КОГДА ТЕБЯ ПОНИМАЮТ" 12+	09.25 Х/Ф "ЭФФЕКТ КОЛИБРИ" 16+	09.25 Х/Ф "ЭФФЕКТ КОЛИБРИ" 16+
18.00, 18.55 Т/С "УСЛОВНЫЙ МЕНТ-3" 16+	19.45, 20.40, 21.25, 22.20, 00.30, 01.15, 02.05, 02.40 Т/С "СЛЕД" 16+	22.15 Т/С "ПЕТР ПЕРВЫЙ. ЗАВЕЩАНИЕ" 12+	11.10 МАТЧ! ПАРАД 16+	04.05 Т/С "ВОРОНИНЫ" 16+	20.45 Д/Ф "ДОЖИВЕМ ДО ПОНЕДЕЛЬНИКА". СЧАСТЬЕ — ЭТО КОГДА ТЕБЯ ПОНИМАЮТ" 12+	04.05 Т/С "ВОРОНИНЫ" 16+	04.05 Т/С "ВОРОНИНЫ" 16+
19.45, 20.40, 21.25, 22.20, 00.30, 01.15, 02.05, 02.40 Т/С "СЛЕД" 16+	23.10 Т/С "СВОИ-4" 16+	23.10 Т/С "НЕЧАЯННЫЙ ПОРТРЕТ. ВАЛЕНТИН КУРБАТОВ. ПОСЛЕДНИЕ" 12+	09.25 Х/Ф "СПАРТА" 16+	05.15 6 КАДРОВ 16+	21.30 ЭНИГМА. АЙДАР ГАЙНУЛЛИН 12+	05.15 6 КАДРОВ 16+	05.15 6 КАДРОВ 16+
23.10 Т/С "СВОИ-4" 16+	00.00 ИЗВЕСТИЯ. ИТОГОВЫЙ ВЫПУСК 16+	02.40 ЦВЕТ ВРЕМЕНИ. ЭДВАРД МУНК. КРИК 12+	11.10 МАТЧ! ПАРАД 16+	06.00, 09.00, 12.30, 21.30 НОВОСТИ	22.15 Т/С "ПЕТР ПЕРВЫЙ. ЗАВЕЩАНИЕ" 12+	06.00, 09.00, 12.30, 21.30 НОВОСТИ	06.00, 09.00, 12.30, 21.30 НОВОСТИ
03.15, 03.50, 04.20 Т/С "ДЕТЕКТИВЫ" 16+	03.15, 03.50, 04.20 Т/С "ДЕТЕКТИВЫ" 16+	23.30 ЧП. РАССЛЕДОВАНИЕ 16+	09.25 Х/Ф "СПАРТА" 16+	06.05, 14.00, 16.30, 23.45 ВСЕ НА МАТЧ! 12+	23.10 Т/С "НЕЧАЯННЫЙ ПОРТРЕТ. ВАЛЕНТИН КУРБАТОВ. ПОСЛЕДНИЕ" 12+	06.05, 14.00, 16.30, 23.45 ВСЕ НА МАТЧ! 12+	06.05, 14.00, 16.30, 23.45 ВСЕ НА МАТЧ! 12+
5 ПЯТЫЙ		00.00 ПОЗДНЯКОВ 16+	11.10 МАТЧ! ПАРАД 16+	09.05, 12.35 СПЕЦИАЛЬНЫЙ РЕПОРТАЖ 12+	02.40 ЦВЕТ ВРЕМЕНИ. ЭДВАРД МУНК. КРИК 12+	09.05, 12.35 СПЕЦИАЛЬНЫЙ РЕПОРТАЖ 12+	09.05, 12.35 СПЕЦИАЛЬНЫЙ РЕПОРТАЖ 12+
05.00, 09.00, 13.00, 17.30 ИЗВЕСТИЯ 16+	05.40, 06.20, 07.10, 08.05 Т/С "ОРДЕН" 12+	00.10 МЫ И НАУКА. НАУКА И МЫ 12+	09.25 Х/Ф "СПАРТА" 16+	09.25 Х/Ф "ЭФФЕКТ КОЛИБРИ" 16+	22.15 Т/С "ПЕТР ПЕРВЫЙ. ЗАВЕЩАНИЕ" 12+	09.25 Х/Ф "ЭФФЕКТ КОЛИБРИ" 16+	09.25 Х/Ф "ЭФФЕКТ КОЛИБРИ" 16+
05.40, 06.20, 07.10, 08.05 Т/С "ОРДЕН" 12+	09.30, 10.25, 11.25, 12.25, 13.30 Т/С "ПОСЛЕДНИЙ БРОНЕПОЕЗД" 16+	01.05 Т/С "ПЕС" 16+	11.10 МАТЧ! ПАРАД 16+	04.05 Т/С "ВОРОНИНЫ" 16+	23.10 Т/С "НЕЧАЯННЫЙ ПОРТРЕТ. ВАЛЕНТИН КУРБАТОВ. ПОСЛЕДНИЕ" 12+	04.05 Т/С "ВОРОНИНЫ" 16+	04.05 Т/С "ВОРОНИНЫ" 16+
09.30, 10.25, 11.25, 12.25, 13.30 Т/С "ПОСЛЕДНИЙ БРОНЕПОЕЗД" 16+	13.55, 14.50, 15.40, 16.35 Т/С "ОПЕРАЦИЯ "ГОРГОНА" 16+	02.55 ИХ НРАВЫ 0+	09.25 Х/Ф "СПАРТА" 16+	05.15 6 КАДРОВ 16+	02.40 ЦВЕТ ВРЕМЕНИ. ЭДВАРД МУНК. КРИК 12+	05.15 6 КАДРОВ 16+	05.15 6 КАДРОВ 16+
13.55, 14.50, 15.40, 16.35 Т/С "ОПЕРАЦИЯ "ГОРГОНА" 16+	18.00, 18.55 Т/С "УСЛОВНЫЙ МЕНТ-3" 16+	03.25 Т/С "ПОРОХ И ДРОБЬ" 16+	11.10 МАТЧ! ПАРАД 16+	06.00, 09.00, 12.30, 21.30 НОВОСТИ	22.15 Т/С "ПЕТР ПЕРВЫЙ. ЗАВЕЩАНИЕ" 12+	06.00, 09.00, 12.30, 21.30 НОВОСТИ	06.00, 09.00, 12.30, 21.30 НОВОСТИ
18.00, 18.55 Т/С "УСЛОВНЫЙ МЕНТ-3" 16+	19.45, 20.40, 21.25, 22.20, 00.30, 01.15, 02.05, 02.40 Т/С "СЛЕД" 16+	14.00 МЕСТО ВСТРЕЧИ 16+	09.25 Х/Ф "СПАРТА" 16+	06.05, 14.00, 16.30, 23.45 ВСЕ НА МАТЧ! 12+	23.10 Т/С "НЕЧАЯННЫЙ ПОРТРЕТ. ВАЛЕНТИН КУРБАТОВ. ПОСЛЕДНИЕ" 12+	06.05, 14.00, 16.30, 23.45 ВСЕ НА МАТЧ! 12+	06.05, 14.00, 16.30, 23.45 ВСЕ НА МАТЧ! 12+
19.45, 20.40, 21.25, 22.20, 00.30, 01.15, 02.05, 02.40 Т/С "СЛЕД" 16+	23.10 Т/С "СВОИ-4" 16+	16.45 ЗА ГРАНЬЮ 16+	11.10 МАТЧ! ПАРАД 16+	09.05, 12.35 СПЕЦИАЛЬНЫЙ РЕПОРТАЖ 12+	02.40 ЦВЕТ ВРЕМЕНИ. ЭДВАРД МУНК. КРИК 12+	09.05, 12.35 СПЕЦИАЛЬНЫЙ РЕПОРТАЖ 12+	09.05, 12.35 СПЕЦИАЛЬНЫЙ РЕПОРТАЖ 12+
23.10 Т/С "СВОИ-4" 16+	00.00 ИЗВЕСТИЯ. ИТОГОВЫЙ ВЫПУСК 16+	17.50 ДНК 16+	09.25 Х/Ф "СПАРТА" 16+	09.25 Х/Ф "ЭФФЕКТ КОЛИБРИ" 16+	22.15 Т/С "ПЕТР ПЕРВЫЙ. ЗАВЕЩАНИЕ" 12+	09.25 Х/Ф "ЭФФЕКТ КОЛИБРИ" 16+	09.25 Х/Ф "ЭФФЕКТ КОЛИБРИ" 16+
03.15, 03.50, 04.20 Т/С "ДЕТЕКТИВЫ" 16+	03.15, 03.50, 04.20 Т/С "ДЕТЕКТИВЫ" 16+	20.00 Т/С "ПОЛИЦЕЙСКОЕ БРАТСТВО" 16+	11.10 МАТЧ! ПАРАД 16+	04.05 Т/С "ВОРОНИНЫ" 16+	23.10 Т/С "НЕЧАЯННЫЙ ПОРТРЕТ. ВАЛЕНТИН КУРБАТОВ. ПОСЛЕДНИЕ" 12+	04.05 Т/С "ВОРОНИНЫ" 16+	04.05 Т/С "ВОРОНИНЫ" 16+
5 ПЯТЫЙ		23.30 ЧП. РАССЛЕДОВАНИЕ 16+	09.25 Х/Ф "СПАРТА" 16+	05.15 6 КАДРОВ 16+	02.40 ЦВЕТ ВРЕМЕНИ. ЭДВАРД МУНК. КРИК 12+	05.15 6 КАДРОВ 16+	05.15 6 КАДРОВ 16+
05.00, 09.00, 13.00, 17.30 ИЗВЕСТИЯ 16+	05.40, 06.20, 07.10, 08.05 Т/						

Акция

ЭКОЛОГИЧЕСКИЙ ДЕСАНТ ЗАКОНОДАТЕЛЕЙ НА МАШУКЕ

Весна в этом году не радует пятигорчан погожими деньками, но горожане пользуются любой благоприятной возможностью, чтобы убрать мусор на своих улицах и во дворах многоэтажек. Предприятия, организации и образовательные учреждения Пятигорска наводят порядок на прилегающих территориях.



А 16 апреля в окружной столице пройдет общегородской субботник, организацией которого займутся территориальные службы и депутаты Думы города. Об этом в своем телеграм-канале сообщил глава Пятигорска Дмитрий Ворошилов и попросил жителей принять участие в экологической акции.

Ранее склоны Машука от сухостоя, поваленных деревьев и мусора очистили депутаты и аппарат Думы Ставропольского края. Краевых законодателей поддержали и пятигорчане. Участие в санитарной очистке территории горы приняли глава Пятигорска Дмитрий Ворошилов и депутаты Думы города-курорта.

Важно

ГУБЕРНАТОРОМ СТАВРОПОЛЬСКОГО КРАЯ ВЛАДИМИРОМ ВЛАДИМИРОВЫМ ВЫДЕЛЕНО 19 МЛН. РУБЛЕЙ НА РАСЧИСТКУ ЛЕСА ОТ УПАВШИХ ДЕРЕВЬЕВ И ВЫСАДКУ НОВЫХ ЗЕЛЕННЫХ НАСАЖДЕНИЙ. РАБОТЫ БУДУТ ПРОХОДИТЬ В РАМКАХ ЛЕСОПАТОЛОГИЧЕСКОГО ОБСЛЕДОВАНИЯ, ОТМЕТИЛ ДМИТРИЙ ВОРОШИЛОВ.



Тем временем

Аллея городов-побратимов скоро появится в Пятигорске. Здесь будет высажено 8 елей — по числу побратимов города-курорта. А в самом начале аллеи планируется установить памятный знак с названиями породненных городов. Напомним, в разные годы Пятигорск заключил соглашения о побратимских связях с 8 городами в разных уголках Земного шара: Панагюриште (Республика Болгария), Дубьюк (США, штат Айова), Шверте (ФРГ, земля Северный Рейн-Вестфалия), Трикала (Греческая Республика), Хевиз (Венгрия), Кочин (Республика Индия, штат Керала), Дилижан (Республика Армения) и Дэчжоу (Китайская Народная Республика, провинция Шаньдун). — В ближайшее время с депутатами Думы города планируем высадить Аллею городов-побратимов. Пятигорск умеет дружить и всегда готов развивать народную дипломатию, — отметил в своем телеграм-канале глава города Дмитрий Ворошилов.

Полосу подготовила Марианна Белоконь

Чистые игры

670 килограммов отходов собрано в ходе «Чистых игр» в Пятигорске. Всего два часа понадобилось участникам экологического состязания, чтобы на склонах Бештау наполнить 90 больших мешков отходами. Региональный оператор «ЖКХ» выступил партнером «Чистых игр» и позаботился о вывозе собранного.



ЭКОАКТИВИСТЫ УБРАЛИ МУСОР НА БЕШТАУ

Площадку экоквест разделил с фестивалем трейдранинга «Бештаугорский Крест». Сразаться с отходами выразили готовность 13 команд — всего 51 участник. Среди них и убежденные эконоактивисты, и семьи с детьми (самым младшим 5 лет), и просто неравнодушные жители Кавминвод.

Старт Играм дал координатор Всероссийского экологического проекта на Ставрополье Павел Богданов. Результаты показали: природа курортного региона очень нуждается во внимании неравнодушных людей и требует бережного отношения к себе. Больше всего собрано тары от напитков и еды, оставленной любителями пикников.

К ним полагалось придумать интересную историю их появления на территории уборки, чтобы получить дополнительные баллы.

Кстати

В числе нестандартных находок оказались давно неиспользуемый керамический высоковольтный изолятор, целый набор посуды, запчасти от пылесоса и даже сантехника. По завершении подсчета баллов наиболее результативные команды награждены экологичными и функциональными призами от РЕГОПЕРАТОРА.

Все отходы, собранные в ходе «Чистых игр», в том числе и крупногабаритные, вывезены предоставленной спецтехникой. Раздельно собранные пластиковые, стеклянные бутылки и металлические отходы после Комплекса сортировки отправятся на переработку, сообщает пресс-служба РО ООО «ЖКХ».

Цифры

Из **670** КГ СОБРАННЫХ ОТХОДОВ ЧАСТЬ БЫЛА ОТСОРТИРОВАНА ПО ВИДАМ, ЗА ЧТО КОМАНДЫ ПОЛУЧАЛИ ДОПОЛНИТЕЛЬНЫЕ БАЛЛЫ.

СОБРАНО **10** МЕШКОВ ПЛАСТИКА,

19 МЕШКОВ МЕТАЛЛИЧЕСКИХ БАНОК,

12 — СО СТЕКЛОМ. И ПОЛСОТНИ ПРОЧНЫХ ПАКЕТОВ — СО СМЕШАННЫМИ ОТХОДАМИ.

Среди крупных находок оказались автомобильные двери, покрышки, старые металлические трубы. Состоялась и презентация найденных «артефактов» — необычных предметов, выбивающихся из общей массы собранных отходов.



К сведению

Минстрой России опубликовал результаты Индекса качества городской среды за 2021 год. Среди десятков городов России, вошедших в список городов с благоприятной средой, — 8 городов Ставропольского края: Пятигорск, Кисловодск, Ставрополь, Лермонтов, Минеральные Воды, Железноводск, Ессентуки и Георгиевск. Последние два впервые вошли в этот список. — Индекс качества городской среды рассчитывается Минстроем России ежегодно. Благодаря ему можно увидеть потенциал развития городов, — отметил министр Евгений Штепа. По итогам 2021 года среднее значение индекса в Ставропольском крае составило 178 баллов.

НАШИ ПРИОРИТЕТЫ

ПРАВОСЛАВНАЯ СВЯТЫНЯ В СПАССКОМ СОБОРЕ

В ПРЕДВЕРИИ ПРАЗДНИКА СВЕТЛОЙ ПАСХИ В ПЯТИГОРСК ПРИБЫЛА ГЛАВНАЯ РЕЛИКВИЯ ТЕРСКИХ КАЗАКОВ — КОВЧЕГ С ЧАСТИЦЕЙ МОЩЕЙ НЕБЕСНОГО ПОКРОВИТЕЛЯ ВОЙСКА АПОСТОЛА ВАРФОЛОМЕЯ. СВЯТЫНЮ ПЕРЕДАЛ ПОЛНОМОЧНЫЙ ПРЕДСТАВИТЕЛЬ ПРЕЗИДЕНТА РФ В СКФО ЮРИЙ ЧАЙКА, КОТОРОГО У ВРАТ СПАССКОГО КАФЕДРАЛЬНОГО СОБОРА ВСТРЕТИЛИ АРХИЕПИСКОП ПЯТИГОРСКИЙ И ЧЕРКЕССКИЙ ФЕОФИЛАКТ И ПОМОЩНИК ПОЛПРЕДА АТАМАН ТЕРСКОГО ВОЙСКА ВИТАЛИЙ КУЗНЕЦОВ. КАЗАКИ ГОРЯЧЕВОДСКОЙ ОБЩИНЫ, ТЕРЦЫ РАЙОННЫХ, ГОРОДСКИХ, ХУТОРСКИХ И СТАНИЧНЫХ КАЗАЧЬИХ ОБЩЕСТВ ТАКЖЕ ПРИНЯЛИ УЧАСТИЕ В ТОРЖЕСТВЕ.



Обращаясь к собравшимся, Юрий Чайка подчеркнул, что сегодня открывается новая страница в истории терского казачества.

— С Божией помощью мы обрели частицу мощей святого апостола Варфоломея — небесного покровителя Терского казачьего войска, войска с большими традициями, одного из старейших в России. Уверен, это событие даст новый толчок в возрождении и развитии терского казачества, — отметил представитель главы государства в округе.

Архиепископ Феофилакт поблагодарил полпреда за переданную святыню и обратился с молитвенным пожеланием казакам помощи Божией и небесного покровительства святого апостола.

— Молясь у этой великой святыни всего христианского православного мира, мы лицезреем того, кто всю свою жизнь, до мученической кончины, посвятил Христу. И сейчас перед мощами апостола стоят и верные сыны нашего Отечества, которые своим внутренним устроением основополагающим являют любовь к Богу и своему народу, — сказал владыка.

Ковчег с частицей мощей будет находиться в кафедральном соборе Пятигорска, где ей смогут поклониться все желающие.

Планируется, что в дальнейшем ее доставят в храм Апостола Варфоломея, который будет возведен на месте строительства Терского казачьего кадетского корпуса в городе Ессентуки.



Факт

СВЯТОЙ ВАРФОЛОМЕЙ — ОДИН ИЗ ДВЕНАДЦАТИ АПОСТОЛОВ, УЧЕНИКОВ ИИСУСА ХРИСТА. СВЯТОЙ ВАРФОЛОМЕЙ ПРОПОВЕДОВАЛ ЕВАНГЕЛИЕ В АРМЕНИИ, ИНДИИ, АРАБИИ И ЭФИОПИИ, ОЗДОРОВЛИВАЛ БОЛЬНЫХ И БЕСНОВАТЫХ. ЯВЛЯЕТСЯ НЕБЕСНЫМ ПОКРОВИТЕЛЕМ ТЕРСКИХ КАЗАКОВ.

Слово — атаману

Владимир Савченко, атаман Горячеводской казачьей общины:

— Появление святыни в Спасском соборе — хороший знак, свидетельствующий о том, что небесное заступничество святого Варфоломея будет нам в помощь. Его незримое присутствие оградит всех нас от вражеских козней коллективного Запада, укрепит дух и даст сил поддержать матушку-Россию в ее делах праведных. Сегодня наша страна — великая православная держава, выполняет священную миссию — ведет борьбу с неонацизмом, фашизмом XXI века и мировым злом на территории Украины. Россия защищает Донбасс — наших братьев и сестер, которые на родной земле жестоко страдают за то, что они русские и православные. Наша армия и флот участвуют в освободительной операции. И мы обязательно победим, потому что на нашей стороне Правда, а еще с нами Крестная Сила и Небесная Рать!



Горячеводская казачья община завершает сбор гуманитарной помощи для жителей Донбасса и бойцов российской армии. Огромная благодарность всем, кто откликнулся на наш призыв и принес воду, консервы, крупы, растительное масло и прочие продукты, которые имеют длительный срок хранения. Также подвозили детское питание, средства гигиены.

Сейчас военнослужащие Вооруженных сил России, милиция Донбасса и казаки помогают местным жителям вернуться к мирной жизни на освобожденной территории и наладить быт. А вот нашим солдатам на передовой нужны медикаменты. С этим очень помогли Центр Бубновского и стоматологическая поликлиника. Еще бойцы попросили новую форму, прежняя за время спецоперации пришла в негодность. Горячеводцы продолжают делать закупки. Планируем в конце недели передать гуманитарный груз бойцам 247-го гвардейского десантно-штурмового Кавказского казачьего полка, которые сейчас участвуют в спецоперации на территории Украины.

Продолжение темы на 7-й стр. >



Полосу подготовила Анна Цигельская

СВОИХ НЕ БРОСАЕМ



МЕДИКАМЕНТЫ — НА ПЕРЕДОВУЮ

Первую машину с медикаментами из Пятигорска отправили в качестве гуманитарной помощи жителям Донбасса и тем, кто защищает мирное население.

Автор > Татьяна Шишимер
Фото > Михаил Антоненко



В грузовом автомобиле — лекарства (антибиотики, антисептики, противовирусные препараты и многое другое) и изделия медицинского назначения. По словам главы города Дмитрия Ворошилова, медикаменты предоставил депутат Думы Ставропольского края, генеральный директор группы компаний «Вита+» Жаник Гончаров.



— Это не был социальный заказ, — подчеркнул Жаник Валерьевич. — Мы сами прекрасно понимаем, что необходимо обеспечить поддержку тем, кто в ней сегодня остро нуждается: людям, задействованным в спецоперации в Донбассе, а также мирным жителям.

Жаник Гончаров добавил, что это первый, но не последний такой рейс из Пятигорска.

Тем временем

Около трех тонн продуктов, вещей, предметов первой необходимости собрали сотрудники администрации Пятигорска и ее подведомственных организаций, члены партии «Единая Россия» и неравнодушные горожане. Подарки предназначаются для бойцов пятигорского ОМОНА, выполняющих задачи специальной военной операции на Украине.



ЭТНОТУРИЗМ

В ГОСТЯХ У ГОРЯЧЕВОДСКИХ КАЗАКОВ

Казачье подворье в поселке Горячеводском давно стало центром притяжения для гостей из разных уголков нашей страны. Минеральные источники Пятигорска, исторические достопримечательности культурной столицы региона и, конечно же, легендарное казацкое гостеприимство составляют славу нашего курорта.



Автор > Анна Кобзарь
Фото > Михаил Антоненко

На днях горячеводские казаки принимали представительницу Гильдии межэтнической журналистики России во главе с Маргаритой Лянге — членом Совета при Президенте РФ по межнациональным отношениям, экспертом консультативного совета Межведомственной рабочей группы по вопросам межнациональных отношений Правительства РФ и Комитета по делам национальностей Государственной Думы СФ РФ.

Хозяйка подворья Вера Труфанова рассказала журналистам, многие из которых прибыли из самых отдаленных территорий нашей страны, о традициях и обычаях терцев, образе жизни и особенностях быта казаков, поселившихся на землях Пятигорья два столетия назад.

Ранее гости побывали на конюшне — гордости горячеводских казаков. Здесь находится около двух десятков лошадей. Некоторые из них задействованы в конных переходах и патрулировании курортной зоны.

Видеосъемку увлекательного рассказа Веры Федоровны и песен терских казаков осуществляли журналисты ТВЦ. Представители СМИ Москвы, Астрахани, Нижнего Новго-



рода, Архангельска и Салехарда интересовались деталями, которые свойственны казакам данной территории: одеждой, оружием, традиционными ремеслами.

Кстати, терские казачки были большими рукодельницами. В доме-музее казачества на Горячеводском подворье даже есть прялка, и каждый имел возможность ознакомиться с принципом ее работы.

Но особое внимание привлекала настоящая русская печь, где готовились блюда казачьей кухни. Позже гости могли оценить по достоинству кулинарные таланты наших казачек. Маргарита Лянге отметила колорит и самобытность горячеводских казаков, их радушие и большой туристический потенциал подворья.

Факт

Гильдия межэтнической журналистики — межрегиональная общественная организация журналистов, освещающих межэтническую тематику. Возникла в 2003 году как клуб журналистов. Члены Гильдии — журналисты-практики, работающие в ведущих федеральных, региональных, городских и районных российских СМИ.

К сведению

Этноэкспедиция Гильдии межэтнической журналистики проходит при поддержке Фонда президентских грантов.

Тем временем

На подворье горячеводских казаков регулярно проводятся экскурсии для школьников Пятигорска. Ребята знакомятся с историей терского казачества, узнают о роли казаков Горячеводской общины в становлении и развитии города-курорта. Особый восторг у детворы вызывает посещение конюшни, где у каждого есть возможность погладить понравившегося коня. В завершение прогулки по этнокомплексу ребята всегда фотографируются на фоне боевой техники времен Великой Отечественной войны, установленной в парке-музее под открытым небом «Патриот».



ТВОРЧЕСКАЯ ВСТРЕЧА

ЗВУЧИТ В ПЯТИГОРСКЕ «ЭОЛОВА АРФА»



В Центральной городской библиотеке им. М. Горького г. Пятигорска состоялось очередное заседание литературно-музыкального объединения «Эолова Арфа» при газете «Пятигорская правда». Руководитель — Любовь Коломиец.

С радостным настроением и доброй улыбкой приветствовала арфовцев главный библиотекарь читального зала литературы по искусству и периодики Лариса Швецова. Встречи поэтов, прозаиков и авторов-исполнителей из городов Кавказских Минеральных Вод, объединенных любовью к творчеству, стали здесь уже традиционными. Доброжелательность хозяйки книжного богатства давно привлекает сюда людей, неравнодушных к прекрасному миру искусства.

Так и в этот раз члены «Эоловой арфы» заполнили зал, и стало еще уютнее от стихов и песен творческих людей.

Факт

Благодаря умелому руководству филолога Любови Коломиец объединение «Эолова Арфа» поднялось на новую качественную ступень творческого развития, пополнилось новыми литераторами.

В ходе встречи прозвучали идущие от сердца поэтические строки, авторские песни арфовцев на актуальные темы. Особо запомнились стихотворения Александра Голово, Надежды Мервенко, Ларисы Шевченко, Натальи Заварзиной, Анны Дьяконовой, Игоря Соколенко, Николая Новоселова. Следует отметить вполне уверенные шаги в поэзии Александра Черноусова.

Особой манерой чтения своих произведений отличились Юрий Лебединский, Людмила Серкова, Любава Ализарчик, Анжелика Гай, Марина Аверкина, Светлана Никитина и Любовь Коломиец.

Свои чувства о современных событиях в стихотворной форме эмоционально выразила педагог Ирина Голубева.

Стихи безвременно ушедшей Елены Долженко с большим чувством прочитала ее подруга Людмила Чебаткова.

Всегда неизменный интерес литературно-музыкального объединения «Эолова арфа» вызывают творческие отчеты. На этот раз с ними выступили пятигорчанин кандидат сельскохозяйственных наук Борис Москаленко и ессентучанка Ольга Чеботаева.

Борис Москаленко представил на суд арфовцев поэму «Атлантический пленник», посвященную гибели «Титаника», изданную в «РИА-КМВ».

Кстати

Эта книга находится и в музее «Титаник» в Лондоне. Это поистине колоссальный труд, научное исследование причин трагедии в стихотворной форме, собранное автором по крупицам из достоверных источников. Его книга стала лучшим подарком для всех друзей по творчеству.

Ольга Чеботаева покорила собравшихся лирическими стихами.

В рамках заседания «Эоловой арфы» состоялась презентация нового сборника эссе и рассказов Любови Коломиец «За горизонтом».

Украшением встречи стало выступление ансамбля «Славяне» под руководством Александра Шевченко. Он подарил слушателям новые изумительные по содержанию и музыкальному сопровождению авторские песни.

Также покорило всех выступление известного барда Ростислава Свистунова, который пишет песни на стихи своего 93-летнего отца Александра Степановича Свистунова. Гармония слов и музыки, красивый голос, манера исполнения произвели хорошее впечатление на аудиторию. Барда приветствовали дружными аплодисментами.

В качестве гостей побывали в «Эоловой арфе» представители Совета женщин микрорайона Бештау—Гора-Пост во главе с его председателем Евдокией Коноваловой, которая тоже пробует свои силы в поэзии.

Увлечение рифмами, стремление отобразить наш прекрасный, а ныне такой сложный мир согревают сердца людей, для которых поэтический родник — неотъемлемая часть жизни.

Лариса ПРОЗОРОВА.

Поиск

ВОЕВАЛ В 217-Й ДИВИЗИИ

Наш земляк Сергей Павлович Бросалин родился 12 июня 1920 года в селе Султан Курсавского района Ставропольской области. В 1938 году Сергей окончил 7 классов неполной средней школы в родном селе. Затем поступил в политпросветительную школу. Прочувшись 2 курса, в 1940 году Пятигорским городским военкоматом призван в ряды Красной Армии. Службу начал курсантом Бакинского военнопехотного училища Закавказского военного округа. В мае 1941 года после училища Сергей был направлен в 83-й запасной стрелковый полк, где командовал взводом. После нападения фашистской Германии на СССР с июля 1941 года воевал командиром роты на Крымском фронте в 344-м стрелковом полку 138-й стрелковой дивизии 51-й армии. В мае 1942 года в бою получил огнестрельное ранение правого голеностопного сустава.

Раненого Сергея отправили в военный госпиталь № 2003 Кисловодска. После выздоровления он оказался на Северо-Кавказском фронте в 1-м коммунистическом отряде особого назначения. В марте 1943 года был назначен начальником штаба 2-го отдельного автоматного батальона 7-й стрелковой бригады. В мае 1943 года вновь получил в бою ранение и лежал в госпитале города Сочи. После восстановления попал на Белорусский фронт начальником штаба отдельного

ОТЧЕТНАЯ КАРТОЧКА №03235361 *	11132-135
на П/Б	
По заполнению подлежит обязательному возвращению в ЦК КПСС	
Заполняется разборчиво, чернилами, исключительно на русском языке	
Фамилия	Бросалин
Имя и отчество	Сергей Павлович
Год рождения	1920
Время вступления в партию	с августа 1942
Наименование организации, выдавшей билет	Яшгерский горком Ставропольского края
Время выдачи портблеста	13. мая 1944 г.

лыжного батальона 17-й стрелковой дивизии. В феврале 1944 года Сергей получил свой первый орден Красной звезды.

Осенью 1944 года 217-я дивизия, куда он был направлен, упорно сражалась на Наревском плацдарме (Польша). 15 октября 1944 года у деревни Маковицы Макувского повята немцы предприняли атаку на 2-й стрелковый батальон, где служил капитан Сергей Бросалин. В напряженные минуты боя под ожесточенным огнем противника он

энергично и решительно управлял действиями стрелковых рот. Благодаря умелой расстановке стрелковых рот атака была отбита с большими потерями для противника. За этот бой капитана Бросалина наградили орденом Отечественной войны 1-й степени. В январе 1945 года 217-я дивизия с боями прорывала оборону под городом Макув. Капитан Бросалин вместе с 4-й стрелковой ротой пошел на штурм вражеских траншей и уничтожил двух немецких солдат. 10 февраля 1945 года под пулями и осколками снарядов Сергей руководил переправой через реку Пассарге, где получил тяжелое ранение. Пуля попала в левый плечевой сустав и повредила кость. За бои в Польше и Восточной Пруссии он был награжден орденом Отечественной войны 2-й степени.

После войны Сергей вернулся в Пятигорск. В 1946 году у него родился сын. Сам он работал начальником участкового карточного бюро Пятигорска. Затем перешел на должность инспектора городского торгового отдела. С 1949 года работал в должности начальника снабжения пятигорского маслозавода.

От автора

Я обращаюсь к старшему поколению. Может быть, кто-то знает семью Бросалиных, работал с ними. В Москве создается музей Боевой славы 217-й дивизии. Я собираю фотографии и документы с фронта для музея. Также я написал книгу памяти 217-й дивизии, где можно найти сведения и о Сергее Павловиче Бросалине. Телефон для связи 8-925-168-26-68.

Сергей Лопатин

Нельзя молчать

АЛЛЕЯ АНГЕЛОВ В ДОНБАССЕ

ПЯТИГОРЧАНИН АЛЕКСАНДР МОСИЕНКО — ЗАСЛУЖЕННЫЙ РАБОТНИК КУЛЬТУРЫ РФ, ЧЛЕН СОЮЗА ПИСАТЕЛЕЙ РОССИИ, ЧЛЕН СОЮЗА ЖУРНАЛИСТОВ РФ, НАПИСАЛ СТИХОТВОРЕНИЕ В ПАМЯТЬ О ДЕТЯХ, ПОГИБШИХ ОТ ОБСТРЕЛОВ УКРАИНСКИМИ СИЛОВИКАМИ В ДОНЕЦКЕ.

*Остановись, прохожий,
и попробуй помолчи
Над тем, что натворили палачи
Не где-то там в далеком
И забытом веке,
А нынешние НЕДОЧЕЛОВЕКИ.
Перед тобой Аллея ангелов
Земная:
Портреты сотен мальчиков
и девочек, вчера еще живых.
Они вовеки не узнают,
ЗА ЧТО и КТО убил
несчастных их.
Кому-то годик, два,
четыре, пять...
Глазёнки ангельские
не устанут вопрошать:
— Не стыдно, люди, вам
без нас еще дышать?!*

1 ПЕРВЫЙ
05.00 ДОБРОЕ УТРО 12+
09.00, 12.00, 15.00 НОВОСТИ
09.20 ЖИТЬ ЗДОРОВО! 16+

12.45 ВЛАСТЬ ФАКТА. ОХРАННЫЕ ОТДЕЛЕНИЯ В РОССИЙСКОЙ ИМПЕРИИ 12+

ПЯТНИЦА, 22 АПРЕЛЯ
02.15 ТАИНСТВЕННАЯ РОССИЯ 16+
03.00 Т/С "СТРАХОВЩИКИ" 16+

08.30, 12.30, 16.30, 19.30, 23.00 НОВОСТИ 16+
11.00 КАК УСТРОЕН МИР С ТИМОФЕЕМ БАЖЕНОВЫМ 16+

11.10 МАТЧ! ПАРАД 16+
11.30, 00.30 ЕСТЬ ТЕМА! 12+
12.35 ГЛАВНАЯ ДОРОГА 16+

08.55 ДАВАЙ РАЗВЕДЕМСЯ! 16+
09.55, 02.30 ТЕСТ НА ОТЦОВСТВО 16+

1 ПЕРВЫЙ
06.00 ДОБРОЕ УТРО. СУББОТА 12+
09.00 УМНИЦЫ И УМНИКИ 12+

07.05 М/Ф "ПРО БЕГЕМОТА, КОТОРЫЙ БОЯЛСЯ ПРИВИВОК. ВОЗВРАЩЕНИЕ БЛУДНОГО ПОПУГАЯ" 12+

СУББОТА, 23 АПРЕЛЯ
00.15 КВАРТИРНИК НТВ У МАРГУЛИСА 16+

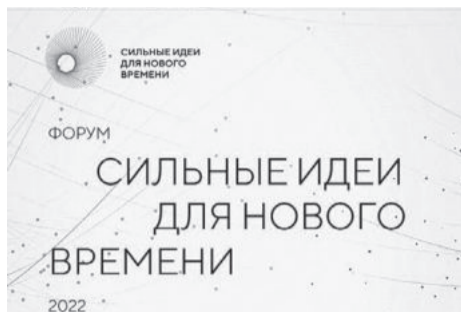
19.00 М/Ф "МОАНА" 6+
21.00 Х/Ф "АКВАМЕН" 12+

БОЙ ЗА ТИТУЛЫ ЧЕМПИОНА МИРА ПО ВЕРСИЯМ WBC И IBF. ТРАНСЛЯЦИЯ ИЗ КАНАДЫ 16+

23.30, 00.00, 00.30, 01.00, 01.30 УЛЕТНОЕ ВИДЕО. ЛУЧШЕЕ 2018 Г. ЖИВОТНЫЕ 16+

ВНИМАНИЕ!

СИЛЬНЫЕ ИДЕИ ДЛЯ НОВОГО ВРЕМЕНИ



Агентство стратегических инициатив и Фонд Росконгресс приглашают пятигорчан принять участие в форуме «Сильные идеи для нового времени», цель которого — выбрать и воплотить в жизнь 100 сильных идей по развитию страны. Лучшие проекты получают поддержку АСИ, институтов развития и бизнеса, а также федеральных и региональных органов власти. Лучшие идеи будут представлены руководству страны на очном форуме летом 2022 года.

Важно

Прием заявок проводят Агентство стратегических инициатив и Фонд Росконгресс до 22 апреля. Подать свою идею можно на крауд-платформе ([IDEAS.ROSCONGRESS.ORG](http://ideas.roscongress.org)).

Отбор проектов ведется по семи направлениям: «Национальная социальная инициатива», «Национальная технологическая инициатива», «Национальная кадровая инициатива», «Национальная экологическая инициатива», «Предпринимательство», «Развитие регионов» и «Открытый разговор».

Участники форума смогут проработать идею и получить обратную связь от экспертного сообщества, пройти акселератор и подготовить проекты на базе своих идей, найти сторонников и единомышленников, сформировать команду проекта. Партнеры и экспертное сообщество готовы поддержать и принять участие в реализации идей участников.

Факт

Первый форум «Сильные идеи для нового времени», организованный Фондом Росконгресс и Агентством стратегических инициатив, прошел в ноябре 2020 года. Поступило 15 тысяч идей. Вошедшие в топ-300 инициативы были взяты на сопровождение АСИ, включенные в топ-1000 проекты — 828 идей — заручились поддержкой на региональном уровне. 592 идеи успешно завершили акселерационную программу форума, 100 лидеров приглашены для участия в ПМЭФ и ВЭФ, более 80 идей легли в основу новой стратегии АСИ. Форум объединил более 228 тысяч лидеров и экспертов, представителей государства и неравнодушных граждан для совместного проектирования, свора и широкого обсуждения идей и проектов из 84 регионов России. Лучшие девять идей представили на форуме президенту Владимиру Путину.

Соб. инф.

**В СВЯЗИ С НАСТУПЛЕНИЕМ ПОЖАРООПАСНОГО ПЕРИОДА
ГКУ «БЕШТАУГОРСКОЕ ЛЕСНИЧЕСТВО»
обращается к жителям и отдыхающим городов-курортов КМВ:
СОБЛЮДАЙТЕ ПРАВИЛА ПОЖАРНОЙ БЕЗОПАСНОСТИ!**

1. Не бросайте горящие спички и окурки.
2. Не используйте открытый огонь (костры, мангалы, жаровни) в хвойных молодняках, в местах с подсохшей травой, а также под кронами деревьев.
3. Не выжигайте сухую траву под пологом леса, на лесных полянах, сельскохозяйственных полях и смежных с лесом территориях.
4. Не бейте и не бросайте стеклянную посуду.

**ВСЕ ЭТО МОЖЕТ СТАТЬ ПРИЧИНОЙ ПОЖАРА!!!
ПОМНИТЕ: ПОЖАР ЛЕГЧЕ ПРЕДУПРЕДИТЬ, ЧЕМ ПОТУШИТЬ!**

Сообщения о возгорании, нарушении лесного законодательства принимаются по телефонам:
ГКУ «Бештаугорское лесничество»: 8-962-448-54-89 (работает круглосуточно);
ГБУ СК «Бештаугорский лесхоз»: 8-961-482-17-35 (работает круглосуточно);
Прямая линия лесной охраны: 8-800-100-94-00 (единственный бесплатный номер, работает круглосуточно); или по номерам 112, 01. ☺

**ПРОГНОЗ
ПОГОДЫ**



15 АПРЕЛЯ. Температура: ночь +5°C, день +12°C, пасмурно, атмосферное давление 718 мм рт. ст., влажность 64%, направление ветра С-З, скорость ветра 2 м/с.

16 АПРЕЛЯ. Температура: ночь +7°C, день +14°C, облачно с прояснениями, атмосферное давление 716 мм рт. ст., влажность 70%, направление ветра Ю-В, скорость ветра 3 м/с.

17 АПРЕЛЯ. Температура: ночь +9°C, день +18°C, облачно с прояснениями, атмосферное давление 715 мм рт. ст., влажность 67%, направление ветра Ю-В, скорость ветра 3 м/с.

18 АПРЕЛЯ. Температура: ночь +10°C, день +20°C, облачно с прояснениями, атмосферное давление 713 мм рт. ст., влажность 55%, направление ветра Ю-З, скорость ветра 2 м/с.

19 АПРЕЛЯ. Температура: ночь +12°C, день +21°C, облачно с прояснениями, атмосферное давление 713 мм рт. ст., влажность 62%, направление ветра Ю-З, скорость ветра 2 м/с.

20 АПРЕЛЯ. Температура: ночь +8°C, день +14°C, небольшой дождь, атмосферное давление 720 мм рт. ст., влажность 70%, направление ветра Зап., скорость ветра 2 м/с.

21 АПРЕЛЯ. Температура: ночь +8°C, день +13°C, пасмурно, атмосферное давление 714 мм рт. ст., влажность 72%, направление ветра С-З, скорость ветра 2 м/с.

Подготовила Наталья Симонова

ОТКРЫТИЕ МАГАЗИНА



г. Пятигорск, пр-т.Калинина, д. 123

ПРИГЛАШАЕМ НА РАБОТУ:

- АДМИНИСТРАТОРА (СТАРШЕГО КАССИРА)
- ПРОДАВЦА-КАССИРА
- ГРУЗЧИКА-МЕРЧЕНДАЙЗЕРА

- ВЫСОКИЙ ДОХОД
- УДОБНЫЙ ГРАФИК
- КАРЬЕРНЫЙ РОСТ
- ОБУЧЕНИЕ



8 (925) 082-76-97

Реклама. ООО «БЭСТ ПРАЙС». ОГРН: 1075047007496 от 01.06.2007

► читай / комментируй / будь в курсе ► читай / комментируй / будь в курсе



**НОВОСТИ,
нужные людям...**

www.pravda-kmv.ru

общественно-политическая газета

► читай / комментируй / будь в курсе ► читай / комментируй / будь в курсе



www.kmvtelecom.ru

КМВтелеком
КАЧЕСТВЕННО МОБИЛЬНО ВЫГОДНО



30 Мбит/с – 250 руб./мес.

50 Мбит/с – 350 руб./мес.

100 Мбит/с – 450 руб./мес.

Реклама

Интернет Телефония Телевидение

г. Пятигорск, ул. 295-й Стрелковой дивизии, д. 17, оф. 54-55
Тел.: (8793) 40-40-40, 40-40-27, (8652) 53-53-53

АВТОАВАРИЯ

ПОСТРАДАЛ ШКОЛЬНИК

В станице Суворовской на пешеходном переходе под колеса автомобиля попал ребенок. Автоавария произошла 12 апреля, около 12:10 на автодороге «Лермонтов—Черкесск», проходящей через станицу.



По предварительным данным, водитель автомобиля «Ауди А4» проявил невнимательность к дорожной обстановке, не учел погодные условия в виде сильного дождя, не придавал значения дорожной разметке «Дети», не предоставил преимущество в движении и допустил наезд на пешехода, который переходил проезжую часть по нерегулируемому пешеходному переходу.

С переломом ноги и руки 10-летний школьник доставлен в больницу Пятигорска. Угрозы жизни ребенка нет.

Наезд допустил 33-летний местный житель,

который в момент ДТП был трезв, злостным нарушителем ПДД не является.

Госавтоинспекция Ставропольского края в очередной раз обращается к родителям школьников с просьбой напоминать детям о том, что, прежде чем переходить дорогу по пешеходному переходу, нужно убедиться в том, что водитель видит пешехода и пропускает его.

По факту происшествия проводится проверка.

Отдел пропаганды безопасности дорожного движения УГИБДД ГУ МВД России по Ставропольскому краю

ОБРАЗОВАНИЕ

И МЕЛОДИИ ЗАЗВУЧАЛИ ПО-НОВОМУ



Балалайки, рояли, саксофоны, скрипки и многое другое — крупнейшая партия новых музыкальных инструментов, учебной литературы и современного оборудования на сумму около пяти миллионов рублей прибыла в пятигорскую Детскую музыкальную школу № 2 им. Н. В. Миргородского. Ребята уже с удовольствием осваивают приобретения. Свои мастерство и виртуозность юные музыканты продемонстрировали на концерте, который состоялся в День космонавтики.

Автор > Татьяна Шишимер
Фото > Михаил Антоненко



— Сегодня, в День космонавтики, важный для нашей страны, мы хотим поделиться своими достижениями, — сказала директор ДМШ № 2 Гоар Погосян. — В России уделяется большое внимание вопросу помощи музыкальным школам. Благодаря национальному проекту «Культура» стали возможны многие преобразования. Большой вклад внесли также МУ «Управление культуры» администрации Пятигорска и его руководитель Ольга Коршева. Я всех благодарю.

Факт

Итак, что же получили ребята и педагогический коллектив? Это 28 единиц музыкальных инструментов: два кабинетных рояля, два отечественных фортепиано «Мелодия», пианино «Kawai», два ученических баяна и один аккордеон российской фабрики «Тульская гармонь», три мастерские домры (концертная, малая и домра-альт), две мастерские балалайки-примы, шесть испанских гитар (из них две концертные), три скрипки, труба, саксофон-тенор, бас-гитара, кларнет, ксилофон. Также три единицы оборудования: ноутбук, компьютер, проектор и один комплект учебной литературы.

— Национальный проект «Культура» позволяет сегодня нашим музыкальным школам становиться более независимыми, приобретать инструменты, делать ремонты, — отметила председатель Думы Пятигорска Людмила Похилько. — Хорошо, что с нами в этом направлении активно работает депутат Государственной Думы РФ



Ольга Казакова. Она очень помогает. Великий педагог Василий Сухомлинский говорил, что красота музыки может поднять ребенка на большую высоту. Я верю, что нацпроект «Культура» позволит нам и дальше развиваться. И пятигорские ребята станут великими музыкантами, известными во всей стране и за ее пределами.

— Благодарю директора школы Гоар Погосян, педагогический коллектив и родителей, — подчеркнула начальник МУ «Управление культуры» администрации Пятигорска Ольга Коршева. — В этот ремонт было вложено очень много ваших сил. Все стало возможным благодаря общей слаженной работе. Я поздравляю вас с приобретением и желаю от всей души, чтобы данное событие стало ступенью к новым победам. Вы славьтесь своими выпускниками. Пусть их будет больше, а достижения — выше.

Напомним, что должданные перемены произошли в школе благодаря участию в национальном проекте «Культура» с 2019 года. Все мероприятия в рамках нацпроекта курировала депутат Государственной Думы, координатор федерального проекта партии «Единая Россия» «Культура малой Родины» Ольга Казакова. В январе 2020-го Ольга Михайловна торжественно преподнесла в дар школе комплект духовых инструментов. Масштабная финансовая поддержка позволила провести капитальный ремонт главного административно-учебного корпуса. А в 2021 году по инициативе главы Пятигорска Дмитрия Ворошилова полностью благоустроили прилегающую территорию школы и торжественно открыли Музыкальный сквер.

В рамках заключенного соглашения между Министерством промышленности и торговли Российской Федерации и Министерством культуры Ставропольского края, пятигорская ДМШ № 2, в числе других школ региона, получила два пианино «Мелодия» в 2019 году, а двумя годами позже новогодним подарком стал набор ударных инструментов: барабаны и ксилофон. Появление современных музыкальных инструментов дало возможность для расширения составов школьных творческих коллективов и послужило толчком к созданию новых. Все это позволит поднять качество обучения будущих музыкантов на новый уровень и идти в ногу со временем.

БИЛЕТЫ НА САЙТЕ

8-928-335-65-65

BILETIK.PRO

CONCORD
ORCHESTRA

6+

СИМФОНИЧЕСКИЕ
РОК-ХИТЫ
ВОССТАНИЕ МАШИН

БИЛЕТЫ CONCORDORCHESTRA.RU

БИЛЕТЫ НА САЙТЕ

8-905-444-34-42

dksofia.ru

ПЯТИГОРСК
ДК СОФИЯ
22 АПРЕЛЯ 19:00

РЕКЛАМА

УЧРЕДИТЕЛЬ —
администрация города
Пятигорска

Главный редактор
М. И. ГУЛЕВСКАЯ

АДРЕС РЕДАКЦИИ И ИЗДАТЕЛЯ:
357502, Пятигорск, ул. Университетская, 32а.
ТЕЛЕФОНЫ: главный редактор — 33-51-15, выпускающий редактор — 33-67-09,
отдел рекламы — 33-09-13, секретарь — 33-73-97, компьютерный центр —
33-22-38, корреспонденты, радиоредакция — 33-24-36, отдел подписки
и распространения — 33-03-78, бухгалтерия — 33-03-78. Факс 33-09-13.
http://pravda-kmv.ru e-mail: pravda@kmv.ru

Газета набрана и сверстана в редакции
«Пятигорской правды», отпечатана
в ООО «Издательство «Южный регион»:
357600, Россия, Ставропольский край,
г. Ессентуки, ул. Никольская, 5а,
тел./факс 8 (87934) 6-87-30.

Газета зарегистрирована
в Управлении
роскомнадзора
по Ставропольско-
му краю.
Свидетельство
ПИ № ТУ 26-00355
от 20 октября 2011 г.

Все материалы, публикуемые в газете на правах рекламы, информационной услуги, помечаются
знаком © или № (счета), или словом «Реклама», или «На правах рекламы». Ответственность
за их содержание и достоверность сведений в подобных материалах и рекламных объявлениях
несут авторы. Их точка зрения не всегда может совпадать с позицией редакции. Редакция зна-
комится с письмами читателей, не вступая в переписку. Рукописи не рецензируются и не возвра-
щаются. Подписной индекс: 31685.

Заказ № 742 Тираж — 10 000 экз. Подписан в печать в 19.00. По графику — 19.00.

ПОСТАНОВЛЕНИЕ администрации города Пятигорска Ставропольского края

11.04.2022 г. Пятигорск № 1133

Об утверждении Местных нормативов градостроительного проектирования муниципального образования города-курорта Пятигорска

В соответствии со статьёй 29.4 Градостроительного кодекса Российской Федерации, Федеральным законом от 6 октября 2003 года № 131-ФЗ «Об общих принципах организации местного самоуправления в Российской Федерации», со статьёй 2 Закона Ставропольского края от 22 июня 2021 года № 64-кз «О внесении изменений в Закон Ставропольского края «О некоторых вопросах регулирования отношений в области градостроительной деятельности на территории Ставропольского края», Уставом муниципального образования города-курорта Пятигорска, -

ПОСТАНОВЛЯЮ:

1. Утвердить Местные нормативы градостроительного проектирования муниципального образования города-курорта Пятигорска согласно приложению к настоящему постановлению.
2. Администрации города Пятигорска направить данное постановление в Думу города Пятигорска.
3. Контроль за выполнением настоящего постановления возложить на первого заместителя главы администрации города Пятигорска Марченко С.А.
4. Настоящее постановление вступает в силу со дня его официального опубликования.

Глава города Пятигорска

Д. Ю. ВОРОШИЛОВ

МЕСТНЫЕ НОРМАТИВЫ ГРАДОСТРОИТЕЛЬНОГО ПРОЕКТИРОВАНИЯ МУНИЦИПАЛЬНОГО ОБРАЗОВАНИЯ ГОРОДА-КУРОРТА ПЯТИГОРСКА

2.1. Нормативы обеспечения доступности жилых объектов, объектов социальной инфраструктуры для инвалидов и других маломобильных групп населения..... 64

3. Материалы по обоснованию расчетных показателей, содержащихся в основной части нормативов градостроительного проектирования..... 68

3.1. Соответствие установленных расчетных показателей минимально допустимого уровня обеспеченности объектами местного значения и максимально допустимого уровня территориальной доступности таких объектов для населения требованиям федеральных нормативных правовых и нормативных технических документов..... 68

3.2. Обоснование установленных расчетных показателей минимально допустимого уровня обеспеченности объектами местного значения и максимально допустимого уровня территориальной доступности таких объектов для населения города-курорта Пятигорска..... 74

4. Правила и область применения расчетных показателей, содержащихся в основной части нормативов градостроительного проектирования..... 75

4.1. Правила применения местных нормативов градостроительного проектирования..... 75

4.2. Область применения местных нормативов градостроительного проектирования..... 78

Приложение 1 – Основные термины и определения..... 80

Приложение 2 – Основные обозначения и сокращения..... 87

Приложение 3 – Нормативная правовая база проекта местных нормативов градостроительного проектирования города-курорта Пятигорска..... 88

Приложение 4 – Зонирование и примерная форма баланса территории для генерального плана города-курорта Пятигорска..... 96

Приложение 5 (справочное) – Перечень объектов местного значения в соответствии с полномочиями органов местного самоуправления муниципального образования города-курорта Пятигорска..... 98

Приложение 6 – Нормативы потребления коммунальных услуг по холодному горячему водоснабжению, водоотведению в жилых помещениях (кв. м в месяц на 1 человека)..... 102

Приложение 7 – Нормативы потребления коммунальной услуги по холодному водоснабжению при использовании земельного участка и надворных построек..... 105

Приложение 8 – Нормы расчета ставок автомобилей..... 106

Приложение 9 – Перечень линий градостроительного регулирования..... 109

3

МЕСТНЫЕ НОРМАТИВЫ ГРАДОСТРОИТЕЛЬНОГО ПРОЕКТИРОВАНИЯ МУНИЦИПАЛЬНОГО ОБРАЗОВАНИЯ ГОРОДА-КУРОРТА ПЯТИГОРСКА

3. Квартал:

4. Территория общего пользования, за исключением элементов улично-дорожной сети;
5. Территория ведения гражданами садоводства или огородничества;
6. Территория транспортно-пересадочного узла;
7. Территория, занятая линейным объектом и (или) предназначенная для размещения линейного объекта, за исключением элементов улично-дорожной сети;
8. Улично-дорожная сеть.

2.1.3. При подготовке генерального плана и правил землепользования и застройки муниципального образования города-курорта Пятигорска (далее – Генеральный план, ПЗЗ) следует применять функциональные и градостроительные (территориальные) зонирования. Каждая функциональная и территориальная зона может иметь свой тип и вид.

Тип функциональной зоны является обязательной характеристикой каждой зоны, для которой генеральным планом определяются границы и функциональное назначение. Вид функциональной зоны является дополнительной (необязательной) характеристикой такой зоны.

Типы и виды функциональных зон, устанавливаемые на территории муниципального образования города-курорта Пятигорска приведены в таблице 2.

Таблица 2 – Типы и виды функциональных зон, устанавливаемые на территории муниципального образования города-курорта Пятигорска

№ п/п	Тип функциональной зоны	Виды функциональных зон
1.	Жилая зона	- Многоэтажной жилой застройки; - Среднеэтажной жилой застройки; - Малоэтажной жилой застройки; - Жилых усадебных застроек; - Территория садоводства или огородничества; - Овощеводческой застройки.
2.	Общественно-деловая зона	- Административно-делового, культурно-досугового, торгового, социально-бытового назначения; - Учебно-образовательного назначения; - Спортивного назначения; - Здравоохранения и социальной защиты; - Научного и исследовательского назначения.
3.	Производственного и коммунально-складского назначения	- Производственных; - Коммунально-складских.
4.	Инженерной инфраструктуры	- Линейной инфраструктуры
5.	Транспортной инфраструктуры	- Транспортной инфраструктуры
6.	Рекреационная зона	- Объектов отдыха, туризма и санаторно-курортного лечения; - Овощеводческих территорий общего пользования; - Рекреационных; - Садово-парковых угодий.
7.	Сельскохозяйственного использования	- Объектов сельскохозяйственного использования и назначения; - Видения личного подсобного хозяйства, садоводства, огородничества.





6

Приложение к постановлению администрации города Пятигорска от 11.04.2022 № 1133

ОВО «АРТ-ФОНД»

Проект

МЕСТНЫЕ НОРМАТИВЫ ГРАДОСТРОИТЕЛЬНОГО ПРОЕКТИРОВАНИЯ МУНИЦИПАЛЬНОГО ОБРАЗОВАНИЯ ГОРОДА-КУРОРТА ПЯТИГОРСКА

МЕСТНЫЕ НОРМАТИВЫ ГРАДОСТРОИТЕЛЬНОГО ПРОЕКТИРОВАНИЯ МУНИЦИПАЛЬНОГО ОБРАЗОВАНИЯ ГОРОДА-КУРОРТА ПЯТИГОРСКА

1. Общие положения

1.1. Настоящие местные нормативы градостроительного проектирования муниципального образования города-курорта Пятигорска (далее – Нормативы, МНГП) разработаны в целях реализации и конкретизации положений действующего законодательства о градостроительной деятельности.

1.2. Нормативы градостроительного проектирования – совокупность расчетных показателей, установленных в соответствии с настоящим Кодексом в целях обеспечения благоприятных условий жизнедеятельности человека и подлежащих применению при подготовке документов территориального планирования, градостроительного зонирования, документации по планировке территории.

1.3. Настоящие Нормативы разработаны в соответствии с законодательством Российской Федерации и Ставропольского края в сфере градостроительной деятельности, муниципальными правовыми актами города-курорта Пятигорска, другими нормативными техническими документами.

Перечень законодательных и нормативных документов Российской Федерации, нормативных правовых актов Ставропольского края и города-курорта Пятигорска, используемых при разработке настоящих Нормативов, приведен в приложении 3 настоящего документа.

1.4. Нормативы градостроительного проектирования города-курорта Пятигорска направлены на конкретизацию и развитие норм действующего федерального и регионального законодательства в сфере градостроительной деятельности, на создание благоприятных условий жизни населения муниципального образования города-курорта Пятигорска, его устойчивое развитие с учетом социально-экономических, территориальных, природно-климатических и иных особенностей, на обеспечение устойчивого повышения уровня и качества жизни населения.

1.5. Настоящие Нормативы разработаны с учетом социально-демографического состава и плотности населения на его территории, планов и программ комплексного социально-экономического развития муниципального образования города-курорта Пятигорска, предложений органов местного самоуправления города-курорта Пятигорска и заинтересованных лиц, на основе требований Градостроительного кодекса Российской Федерации и региональных нормативов градостроительного проектирования Ставропольского края.

1.6. Основные термины и определения, а также обозначения и сокращения, принятые в настоящем проекте нормативов градостроительного проектирования приводятся соответственно в приложениях 1 и 2.

2. Основная часть. Расчетные показатели минимально допустимого уровня обеспеченности объектами местного значения города-курорта Пятигорска и расчетные показатели максимально допустимого уровня территориальной доступности таких объектов для населения

4

МЕСТНЫЕ НОРМАТИВЫ ГРАДОСТРОИТЕЛЬНОГО ПРОЕКТИРОВАНИЯ МУНИЦИПАЛЬНОГО ОБРАЗОВАНИЯ ГОРОДА-КУРОРТА ПЯТИГОРСКА

8.	Специального назначения	- Сельскохозяйственного использования; - Кладбища; - Складирования и захоронения отходов.
9.	Военные объекты	- Военные объекты
10.	Особо охраняемых природных территорий	- Особо охраняемых природных территорий
11.	Улично-дорожной сети	- Улично-дорожной сети
12.	Добрые соседи	- Добрые соседи

2.1.4. Функциональное зонирование территории муниципального образования осуществляется в пределах его границ.

2.1.5. При составлении баланса существующего и проектного использования территорий муниципального образования следует принимать функциональное зонирование, установленное в таблице 2 настоящих нормативов. Функциональное зонирование и примерная форма баланса территории для отображения в материалах Генерального плана приведены в приложении 3 настоящих нормативов.

2.1.6. При составлении баланса существующего и проектного использования территорий муниципального образования города-курорта Пятигорска (в том числе в материалах Генерального плана) следует учитывать, что на территории муниципального образования города-курорта Пятигорска отсутствуют резервные территории.

2.1.7. Земельные участки для размещения садоводческих или огороднических товариществ следует размещать с учетом перспективного развития муниципального образования за пределами резервных территорий, предусматриваемых для индивидуального жилищного строительства.

2.1.8. При функциональном зонировании территории устанавливаются также зоны с особыми условиями использования территорий, перечисленные в таблице 3.

Таблица 3 – Наименование зон с особыми условиями использования территорий

Наименование ЗОУИТ	Объекты, для которых устанавливаются ЗОУИТ
Санитарно-защитные зоны	Промышленные и производственные объекты, объекты транспорта, связи, сельского хозяйства, энергетики, объекты экспериментального производства, коммунального назначения, спорта, торговли, общественного питания и др. объекты, влияющие источниками воздействия на среду обитания и здоровье человека
Санитарный разрыв	Автомобильные линии железнодорожного транспорта, газопроводы и автодороги, магистральные трубопроводы углеводородного сырья, компрессорные станции, ивиль объекты
Придорожные полосы	Автомобильные дороги вне границ населенных пунктов
Полосы воздушных порогов	Аэродромы
Район аэродрома (вертодрома)	Аэродромы, вертодромы
Приаэродромная территория	Аэродромы
Охраняемые зоны	- Объекты электросетевого хозяйства; - Объекты по производству электрической энергии; - Объекты теплоэлектростанций; - Гидроэнергетические объекты; - Магистральные трубопроводы; - Газоразделительные сети.

7

МЕСТНЫЕ НОРМАТИВЫ ГРАДОСТРОИТЕЛЬНОГО ПРОЕКТИРОВАНИЯ МУНИЦИПАЛЬНОГО ОБРАЗОВАНИЯ ГОРОДА-КУРОРТА ПЯТИГОРСКА

СТАВРОПОЛЬ – ПЯТИГОРСК, 2020

СОДЕРЖАНИЕ

1. Общие положения..... 4

2. Основная часть. Расчетные показатели минимально допустимого уровня обеспеченности объектами местного значения города-курорта Пятигорска и расчетные показатели максимально допустимого уровня территориальной доступности таких объектов для населения..... 4

2.1. Расчетные показатели общей планировочной организации и зонирования территории..... 5

2.2. Перечень объектов местного значения..... 10

2.3. Электроснабжение..... 12

2.4. Теплоснабжение..... 15

2.5. Газоснабжение..... 17

2.6. Водоснабжение и водоотведение..... 19

2.7. Автомобильные дороги общего пользования местного значения, улично-дорожная сеть. Объекты транспортной инфраструктуры местного значения..... 22

2.8. Жилье дома муниципальной собственности, помещения муниципального жилищного фонда..... 30

2.9. Образование..... 34

2.10. Здравоохранение..... 35

2.11. Физическая культура и спорт..... 38

2.12. Культура..... 39

2.13. Архивный фонд..... 40

2.14. Связь, общественное питание, торговля и бытовое обслуживание..... 41

2.15. Объекты рекреационного назначения, благоустройства и озеленения территории..... 44

2.16. Объекты специального назначения..... 52

2.17. Объекты, необходимые для организации и осуществления мероприятий по территориальной обороне и гражданской обороне, защите населения и территории от чрезвычайных ситуаций природного и техногенного характера. Объекты для обеспечения деятельности аварийно-спасательных служб (в том числе поисково-спасательных)..... 53

2.18. Объекты, необходимые для обеспечения первичных мер пожарной безопасности..... 55

2.19. Охрана окружающей среды..... 57

2.20. Инженерная подготовка и защита территории..... 60

2

МЕСТНЫЕ НОРМАТИВЫ ГРАДОСТРОИТЕЛЬНОГО ПРОЕКТИРОВАНИЯ МУНИЦИПАЛЬНОГО ОБРАЗОВАНИЯ ГОРОДА-КУРОРТА ПЯТИГОРСКА

2.1. Расчетные показатели общей планировочной организации и зонирования территории

2.1.1. Границы территории муниципального образования города-курорта Пятигорска установлены в соответствии с Законом Ставропольского края от 07 июля 2004 года № 58-кз «Об установлении границ муниципального образования города-курорта Пятигорска Ставропольского края».

В составе территории муниципального образования города-курорта Пятигорска – 8 населенных пунктов (таблица 1).

Таблица 1 – Населенные пункты в составе муниципального образования города-курорта Пятигорска

№ п/п	Наименование населенного пункта	Тип населенного пункта	Численность населения, человек
1.	Пятигорск	Город	147861*
2.	Горнозаводский	поселок	36102*
3.	Свибоды	поселок	17426*
4.	Константиновка	станица	8489**
5.	Нахичеванский	поселок	2239**
6.	Средний Подурзаник	поселок	1330**
7.	Золотуха	село	744**
8.	Привольное	село	377**
Всего по муниципальному образованию			214567*

Примечания:
* – Численность постоянного населения Российской Федерации по муниципальным образованиям на 1 января 2020 года. Федеральная служба государственной статистики (Росстат). – М., 2020. – Табл. 28.
** – Рассчитано методом интерполяции по текущей численности населения (2020) и данным Всероссийской переписи населения 2010 года²

Всего на территории муниципального образования расположено 8 населенных пунктов, из которых 7 – сельские населенные пункты. Административным центром муниципального образования является город Пятигорск. Площадь – 103,7 кв. км.

2.1.2. Основными элементами планировочной структуры на территории города-курорта Пятигорска являются:³

1. Район
2. Микрорайон;

¹ – В соответствии с постановлением Правительства Ставропольского края от 4 мая 2006 г. № 63-п «Об утверждении Реестра административно-территориальных единиц и территориальных единиц Ставропольского края»
² – Итоги Всероссийской переписи населения 2010 года. Общая численность населения (в т.ч. мужчин, женщин) по муниципалитетам и населенным пунктам Ставропольского края
³ – Приказ Министерства строительства и жилищно-коммунального хозяйства Российской Федерации от 25 апреля 2017 г. № 738/п-р «Об утверждении видов элементов планировочной структуры».

5

МЕСТНЫЕ НОРМАТИВЫ ГРАДОСТРОИТЕЛЬНОГО ПРОЕКТИРОВАНИЯ МУНИЦИПАЛЬНОГО ОБРАЗОВАНИЯ ГОРОДА-КУРОРТА ПЯТИГОРСКА

Водоохранные зоны и прибрежные защитные полосы	Водные объекты
Зоны охраны особо ценных объектов культурного наследия федерального значения	Источники водоснабжения, водохранилища, лимиты водозабора
Зоны охраны особо ценных объектов культурного наследия федерального значения	- Месторождения минеральных вод (ити их участки), предназначенные для использования в лечебных целях на месте и розлива; - Лечебный климат; - Аэрозоли сар, реи и другие виды объектов, предназначенные для отдыха и лечебно-оздоровительных целей; - Планы водных объектов и прилегающе к ним территории, используемые для лечебных процедур на воздухе; - Леса, леса, курортные сады и другие зеленые насаждения, имеющие лечебно-оздоровительные свойства и выполняющие санитарно-гигиенические функции; - Участки территорий лечебно-оздоровительных местностей и курортов федерального значения, занимаемые зданиями и сооружениями санаторно-курортных учреждений и предназначенные для санаторно-курортного строительства.
Зоны охраны объектов культурного наследия	Территории объектов культурного наследия
Зоны охраны объектов культурного наследия	Земельные участки, территории (законсервированные), защита которых осуществляется органами государственной охраны в целях обеспечения безопасности объектов государственной охраны
Рекреационные территории	Объекты охраны условно-использительной системы

2.1.9. Границы зон с особыми условиями использования территорий, в том числе границы территорий объектов культурного наследия, устанавливаемые в соответствии с законодательством Российской Федерации, могут не совпадать с границами функциональных зон.

2.1.10. Выделение зон с особыми условиями использования территорий осуществляется на основе документов территориального планирования и специальных предпроектных исследований и проработок, и является обязательным при разработке документов территориального планирования, генерального плана и документации по планировке территории муниципального образования города-курорта Пятигорска.

2.1.11. Для улично-дорожной сети муниципального образования города-курорта Пятигорска и населенных пунктов в его составе посредством утвержденных проектов планировки устанавливаются красные линии, отделяющие эти территории от территорий кварталов, микрорайонов и других элементов планировочной структуры, которые являются обязательными для

8

МЕСТНЫЕ НОРМАТИВЫ ГРАДОСТРОИТЕЛЬНОГО ПРОЕКТИРОВАНИЯ МУНИЦИПАЛЬНОГО ОБРАЗОВАНИЯ ГОРОДА-КУРОРТА ПЯТИГОРСКА

Table with 2 columns: Category (e.g., Газорегулирующие пункты), Description, and Requirements.

2.5.4. Допускается подача газа от одного ПРГ по распределительным газопроводам ограниченному количеству потребителей...

2.5.5. Отдельно стоящие ПРГ должны располагаться на расстоянии от зданий и сооружений (за исключением сетей инженерно-технического обеспечения) в соответствии с СП 62.13330.2011*...

2.5.6. Газонаполнительные пункты (ГНП) следует размещать вне территории жилых и общественно-деловых зон населенных пунктов муниципального образования...

2.5.7. Площадку для размещения ГНП следует предусматривать с учетом обеспечения снаружи ограждения противопожарной полосы шириной 10 м.

2.5.8. Минимальные расстояния от зданий, сооружений и наружных установок ГНС, ГНП до объектов, не относящихся к ним, следует принимать по СП 62.13330.2011*.

2.5.9. Автогазозаправочные станции, технологические участки СУГ на многотопливных АЗС проектируются в соответствии с СП 156.13130.2014 и (или) технико-экономической документацией, согласованной в установленном порядке.

МЕСТНЫЕ НОРМАТИВЫ ГРАДОСТРОИТЕЛЬНОГО ПРОЕКТИРОВАНИЯ МУНИЦИПАЛЬНОГО ОБРАЗОВАНИЯ ГОРОДА-КУРОРТА ПЯТИГОРСКА

2.6.13. Допускается устройство децентрализованной системы канализации, при этом проектируется сбор, совместный отвод и биологическая очистка сточных вод в искусственных условиях (сооружение для очистки может находиться за пределами застроенной территории)...

2.6.14. Допускается, как исключение устройство общего сбора сточных вод на одно здание или группу зданий при следующих условиях:

- при отсутствии централизованной системы канализации;
- при расположении зданий на значительном удалении от действующих основных канализационных сетей;
- при невозможности в ближайшее время присоединения к общей канализационной сети.

2.6.15. Расчетные показатели размеров земельных участков для очистных сооружений следует принимать в таблице 18.

Таблица 18 – Расчетные параметры земельных участков для очистных сооружений

Table with 4 columns: Productivity of treatment plants, Area of plots, Biological treatment of wastewater, and Sanitary protection zone.

2.6.16. Проектирование ливневой канализации на территории муниципального образования следует осуществлять по раздельной системе.

2.6.17. Отведение поверхностных сточных вод на очистные сооружения и в водные объекты следует проектировать, по возможности, в самовольном режиме по пониженным участкам площади стока.

2.6.18. Закрытые системы отведения поверхностных сточных вод следует проектировать на территории жилой, общественно-деловой застройки и промышленных предприятий.

2.6.19. Открытые системы отведения поверхностных сточных вод (с использованием лотков, канав, каналов, оврагов, ручьев и малых рек) допускаются проектировать для территорий малозатаной индивидуальной жилой застройки, а также рекреационных территорий с устройством мостов или труб на пересечениях

МЕСТНЫЕ НОРМАТИВЫ ГРАДОСТРОИТЕЛЬНОГО ПРОЕКТИРОВАНИЯ МУНИЦИПАЛЬНОГО ОБРАЗОВАНИЯ ГОРОДА-КУРОРТА ПЯТИГОРСКА

Table with 2 columns: Category (e.g., 2-го класса - регулируемого движения), Description, and Requirements.

2.7.8. Классификация улично-дорожной сети сельских населенных пунктов муниципального образования города-курорта Пятигорска следует принимать в таблице 20.

Таблица 20 – Классификация улиц и дорог в сельских населенных пунктах муниципального образования города-курорта Пятигорска

12 – СП 42.13330.2016 Градостроительство. Планировка и застройка городских и сельских поселений. Актуализированная редакция СНиП 2.07.01-89*.

МЕСТНЫЕ НОРМАТИВЫ ГРАДОСТРОИТЕЛЬНОГО ПРОЕКТИРОВАНИЯ МУНИЦИПАЛЬНОГО ОБРАЗОВАНИЯ ГОРОДА-КУРОРТА ПЯТИГОРСКА

2.5.10. Противопожарные расстояния от газопроводов и объектов газораспределительной сети до объектов, не относящихся к ним, определяются в соответствии с СП 4.13130.2013.

2.5.11. В целом годовые расходы газа по муниципальному образованию рекомендуется определять по таблице 16.

Таблица 16 – Нормативные требования к определению годовых расходов газа для потребителей города-курорта Пятигорска

Table with 2 columns: Name of indicator, and Normative parameters of gas supply.

2.6 Водоснабжение и водоотведение

2.6.1. Жилая и общественно-деловая застройка муниципального образования, включая индивидуальную отдельно стоящую и блокированную жилую застройку с участками, а также производственные объекты должны быть обеспечены централизованными или локальными системами водоснабжения.

2.6.2. Проектирование новых, реконструкцию и расширение существующих инженерных сетей следует осуществлять на основе программы комплексного развития систем коммунальной инфраструктуры муниципального образования.

2.6.3. Нормативы потребления коммунальных услуг по холодному и горячему водоснабжению и водоотведению следует принимать в соответствии с приложением 6.

2.6.4. Нормативы потребления коммунальной услуги по холодному водоснабжению при использовании земельного участка и надворных построек следует принимать согласно приложению 7.

2.6.5. Проектирование систем хозяйственно-питьевого водоснабжения и канализации населенных пунктов муниципального образования следует производить в соответствии с требованиями СП 31.13330.2012, СП 32.13330.2016

МЕСТНЫЕ НОРМАТИВЫ ГРАДОСТРОИТЕЛЬНОГО ПРОЕКТИРОВАНИЯ МУНИЦИПАЛЬНОГО ОБРАЗОВАНИЯ ГОРОДА-КУРОРТА ПЯТИГОРСКА

2.6.20. Отведение на очистку поверхностного стока на очистные сооружения должно осуществляться с городских территорий, в том числе от промышленных зон, районов многотанковой жилой застройки с интенсивным движением автотранспорта и пешеходов, крупных транспортных магистралей, торговых центров.

2.6.21. Отведение на очистку поверхностного стока с автомобильных дорог и объектов дорожного сервиса, расположенных вне застроенных территорий допускается проектировать лотками и юветами.

2.6.22. Размеры санитарно-защитных зон очистных сооружений поверхностного стока следует проектировать в соответствии с СанПиН 2.2.1/2.1.1.1200-03.

2.6.23. Проектирование поверхностного стока с территории промышленных предприятий первой группы осуществляется при наличии в системе ливневой канализации муниципального образования централизованных или локальных очистных сооружений.

2.6.24. Приемники талых, дождевых и грунтовых вод следует проектировать в лотках улиц с продольным уклоном – на затопляемых участках спусков, на перекрестках и пешеходных переходах со стороны притока поверхностных вод.

2.7 Автомобильные дороги общего пользования местного значения, улично-дорожная сеть. Объекты транспортной инфраструктуры местного значения

2.7.1. Для жителей города-курорта Пятигорска затраты времени на передвижение от мест проживания до мест работы для 90% трудящихся (в один конец) не должны превышать 30 мин. Для жителей других населенных пунктов муниципального образования затраты времени на трудовые передвижения (пешеходные или с использованием транспорта) и передвижения в пределах сельскохозяйственных предприятий (для сельских населенных пунктов) не должны превышать 30 мин.

МЕСТНЫЕ НОРМАТИВЫ ГРАДОСТРОИТЕЛЬНОГО ПРОЕКТИРОВАНИЯ МУНИЦИПАЛЬНОГО ОБРАЗОВАНИЯ ГОРОДА-КУРОРТА ПЯТИГОРСКА

Table with 2 columns: Category of road and street, and Main purpose of road and street.

2.7.9. Предельные значения расчетных показателей для проектирования сети улиц и дорог города Пятигорска (расчетную скорость движения, ширину в красных линиях, ширину полосы движения, число полос движения, минимальный радиус кривых в плане, минимальный продольный уклон, ширину пешеходной части тротуара) следует принимать по таблице 11.2 СП 42.13330.2016.

2.7.10. Классификация парковых дорог, проездов, велосипедных дорожек следует осуществлять в соответствии с характеристиками, приведенными в таблице 21.

Таблица 21 – Классификация парковых дорог, проездов и велосипедных дорожек муниципального образования города-курорта Пятигорска

Table with 2 columns: Category of road and street, and Main purpose of road and street.

МЕСТНЫЕ НОРМАТИВЫ ГРАДОСТРОИТЕЛЬНОГО ПРОЕКТИРОВАНИЯ МУНИЦИПАЛЬНОГО ОБРАЗОВАНИЯ ГОРОДА-КУРОРТА ПЯТИГОРСКА

2.6.6. При использовании вод на хозяйственно-бытовые нужды должны проектироваться сооружения по водоподготовке. Сооружения водоподготовки следует располагать по естественному склону местности с учетом потерь напора в сооружениях, соединяющих коммуникациях и измерительных устройствах.

2.6.7. Расчетные размеры участков для размещения сооружений водоподготовки в зависимости от их производительности рекомендуется принимать по таблице 17.

Таблица 17 – Расчетные размеры участков для размещения сооружений водоподготовки в зависимости от их производительности

Table with 2 columns: Productivity of water treatment plant, and Area of plots.

2.6.8. Расходы воды на нужды промышленности, обеспечивающей население продуктами, и неучтенные расходы при соответствующем обосновании допускается принимать дополнительно в размере 10-20% суммарного расхода воды на хозяйственно-питьевые нужды муниципального образования.

2.6.9. Для районов (микрорайонов), застроенных зданиями с централизованным горячим водоснабжением, следует принимать непосредственный отбор горячей воды из тепловой сети в среднем за сутки 40% общего расхода воды на хозяйственно-питьевые нужды и в час максимального водозабора – 55% этого расхода. При смешанной застройке следует исходить из численности населения, проживающего в указанных зданиях.

2.6.10. Расчетные показатели для предварительных расчетов объема водопотребления на хозяйственно-бытовые нужды по отдельным объектам различных категорий потребителей допускается принимать по СП 30.13330.2020.

2.6.11. Проектирование системы водоотведения (канализации) в муниципальном образовании следует осуществлять как раздельную систему канализации с отводом отдельными сетями:

- хозяйственно-бытовых и производственных сточных вод;
- поверхностных (талых и дождевых) стоков.

2.6.12. Расчетный показатель минимально допустимого уровня обеспеченности – расчетное удельное среднесуточное водопотребление бытовых сточных вод следует принимать равным удельному среднесуточному водопотреблению без учета расхода воды на полив территории и зеленых насаждений.

МЕСТНЫЕ НОРМАТИВЫ ГРАДОСТРОИТЕЛЬНОГО ПРОЕКТИРОВАНИЯ МУНИЦИПАЛЬНОГО ОБРАЗОВАНИЯ ГОРОДА-КУРОРТА ПЯТИГОРСКА

2.7.2. Дальность пешеходных подходов к ближайшим остановкам общественного пассажирского транспорта в целом для муниципального образования следует принимать не более 800 м.

2.7.3. Расстояния между остановочными пунктами на линиях общественного пассажирского транспорта в пределах территории населенных пунктов следует принимать для автобусов – 400-500 м, экспресс-автобусов – 800-1200 м.

2.7.4. Пешеходная инфраструктура населенных пунктов города-курорта Пятигорска должна образовывать единую непрерывную систему и обеспечивать беспрепятственный пропуск пешеходных потоков, включая маломобильные группы населения (МГН). В состав пешеходной инфраструктуры входят пешеходные зоны, пешеходные улицы и площади, улочные тротуары, пешеходные переходы.

2.7.5. На магистральных улицах и дорогах регулируемого движения в пределах застроенной территории следует предусматривать пешеходные переходы в одном уровне с интервалом 200 – 400 м.

2.7.6. На путях движения пешеходов следует предусматривать условия безопасного и комфортного передвижения МГН в соответствии с СП 59.13330.2020. Подходы к специализированным парковочным местам и остановочным пунктам общественного транспорта должны быть беспрепятственными и удобными.

2.7.7. Категории улиц и дорог города-курорта Пятигорска следует принимать (назначать) в соответствии с классификацией, приведенной в таблице 19.

Таблица 19 – Категории улиц и дорог города-курорта Пятигорска

Table with 2 columns: Category of road and street, and Main purpose of road and street.

МЕСТНЫЕ НОРМАТИВЫ ГРАДОСТРОИТЕЛЬНОГО ПРОЕКТИРОВАНИЯ МУНИЦИПАЛЬНОГО ОБРАЗОВАНИЯ ГОРОДА-КУРОРТА ПЯТИГОРСКА

2.7.11. Пропускную способность сети дорог, улиц и транспортных пересечений, количество мест хранения автомобилей следует определять исходя из уровня автомобилизации 300 автомобилей на 1000 жителей¹³.

Указанный уровень автомобилизации допускается уменьшать или увеличивать в зависимости от местных условий населенных пунктов в составе муниципального образования города-курорта Пятигорска, но не более чем на 20%. Количество автомобилей, прибывающих в город-курорт Пятигорск из других городских округов и муниципальных образований Ставропольского края, и транзитных автомобилей определяется специальным расчетом.

2.7.12. Для расчета пропускной способности (интенсивности движения) при движении по уличной сети смешанного потока различных видов транспорта следует приводить к одному расчетному виду – легковому автомобилю, в соответствии с таблицей 22.

Таблица 22 – Значения коэффициентов приведения для расчета пропускной способности (интенсивности движения) при движении по уличной сети смешанного потока различных видов транспорта на территории города-курорта Пятигорска

Table with 3 columns: No, Type of transport means, and Coefficient of reduction.

13 – Нормативы градостроительного проектирования Ставропольского края. Часть V. Сети автомобильных дорог общего пользования, общественного пассажирского транспорта, улицы, проезды, развязки, площади применительно к различным элементам планировочной структуры территории, зданиям, строениям и сооружениям (Приказ Минстроя Ставропольского края от 21 августа 2017 г. № 332-о/д).

МЕСТНЫЕ НОРМАТИВЫ ГРАДОСТРОИТЕЛЬНОГО ПРОЕКТИРОВАНИЯ МУНИЦИПАЛЬНОГО ОБРАЗОВАНИЯ ГОРОДА-КУРОРТА ПЯТИГОРСКОЕ

Таблица 23 – Расчетные показатели минимально допустимого уровня обеспеченности автомобильными дорогами общего пользования местного значения (плотности улично-дорожной сети) и максимально допустимого уровня их территориальной доступности для населения города-курорта Пятигорска

Table with 3 columns: Показатель, Минимально допустимый уровень обеспеченности, Максимально допустимый уровень территориальной доступности. Rows include: Протяженность автомобильных дорог общего пользования местного значения, км; Плотность автомобильных дорог общего пользования местного значения, км/га.

Примечание: 1. При сложном рельефе плотность магистральной сети следует увеличивать при уклонах 5-10% – на 25%, при уклонах более 10% – на 50 %.

2.7.14. Расчетные показатели расстояний при размещении магистралей, улиц и проездов общегородской сети следует принимать по таблице 24.

Таблица 24 – Расчетные показатели расстояний при размещении магистралей, улиц и проездов на территории муниципального образования города-курорта Пятигорска

Table with 2 columns: Наименование показателей, Расчетные значения показателей. Rows include: Размещение магистралей общегородского значения; Расстояние от края оживленной проезжей части магистральных дорог до линии регулирования жилой застройки.

2.7.15. Расчетные показатели минимально допустимого уровня обеспеченности и максимально допустимого уровня территориальной доступности объектов для постоянного и временного хранения легковых автомобилей, принадлежащих гражданам, приведены в таблице 25.

Таблица 25 – Расчетные показатели минимально допустимого уровня обеспеченности и максимально допустимого уровня территориальной доступности объектов для постоянного хранения легковых автомобилей, принадлежащих гражданам в муниципальном образовании городе-курорте Пятигорске

Table with 3 columns: Наименование показателей, Минимально допустимый уровень обеспеченности, Максимально допустимый уровень территориальной доступности. Rows include: Общая обеспеченность закрытыми и открытыми местами для постоянного хранения легковых автомобилей; Число машино-мест для постоянного хранения легковых автомобилей.

14 – Муниципальная программа города-курорта Пятигорска «Развитие транспортной системы и обеспечение безопасности дорожного движения» (Постановление администрации города Пятигорска от 24.08.2017 № 3537).

МЕСТНЫЕ НОРМАТИВЫ ГРАДОСТРОИТЕЛЬНОГО ПРОЕКТИРОВАНИЯ МУНИЦИПАЛЬНОГО ОБРАЗОВАНИЯ ГОРОДА-КУРОРТА ПЯТИГОРСКОЕ

Общественным зданиям и сооружениям, для размещения остановочных пунктов транспорта и площадок для стоянки автомобилей. Размещаются на площадях перед общественными зданиями и сооружениями пешеходное движение и местное движение транспорта следует организовать (в одном или разных уровнях) от тротуарного движения. В зоне местного движения следует предусматривать основные пути общественного пассажирского транспорта и площадки для стоянки автомобилей.

Состав территории

Виды озеленения: парковая часть, газонная часть, участки и территории озеленения; ландшафтные озеленения; насаждения в центре площади (север или юго-восток безопасности); озеленение узких проездов; в условиях историко-градостроительного наследия или сложившейся застройки предусматривается применение компактных и (или) мобильных систем озеленения.

* Дневное население – работающие в общественно-деловой зоне и посетители объектов социальной инфраструктуры.

2.8 Жилые дома муниципальной собственности, помещения муниципального жилищного фонда

2.8.1. Основными типами жилой застройки на территории города-курорта Пятигорска являются:

- зона застройки многоквартирными жилыми домами (9 этажей и более);
- зона застройки среднеэтажными жилыми домами (от 5 до 8 этажей, включая мансардный);

МЕСТНЫЕ НОРМАТИВЫ ГРАДОСТРОИТЕЛЬНОГО ПРОЕКТИРОВАНИЯ МУНИЦИПАЛЬНОГО ОБРАЗОВАНИЯ ГОРОДА-КУРОРТА ПЯТИГОРСКОЕ

СП 42.13330.2016

2.8.3. Расчетную минимальную обеспеченность общей площадью жилых помещений в населенных пунктах муниципального образования города-курорта Пятигорска следует принимать из расчета 27,9 кв. м на 1 чел. на перспективу (до 2030 г.) – не менее 30 кв. м на 1 чел. Расчетные показатели минимальной обеспеченности общей площадью жилых помещений для индивидуальной застройки не нормируются.

2.8.2. Норма предоставления площади жилого помещения по договору социального найма на территории города-курорта Пятигорска устанавливается в размере 16:

- не менее 18 кв. м общей площади жилого помещения на одного члена семьи, состоящий из трех и более человек;
- не менее 42 кв. м общей площади жилого помещения на семью из двух человек;
- не менее 33 кв. м общей площади жилого помещения на одного проживающего гражданина.

2.8.3. Учетная норма площади жилого помещения на территории города-курорта Пятигорска устанавливается в размере 12 кв. м общей площади жилого помещения на одного гражданина, исходя из которой, определяется уровень обеспеченности граждан общей площадью жилого помещения в целях их принятия на учет в качестве нуждающихся в жилых помещениях.

2.8.4. При проектировании жилой застройки (в том числе в материалах генерального плана муниципального образования) определяется баланс территории существующей и проектируемой застройки. Баланс территории застройки включает территорию жилой застройки и территории общего пользования. Баланс определяется в соответствии с формой, приведенной в таблице 30.

Таблица 30 – Форма баланса территорий проектируемой жилой застройки и территорий общего пользования

Table with 5 columns: № п/п, Территория, Существующее положение, Проектное решение. Rows include: Территория квартала (микрорайона) в красных линиях – всего, в том числе; Территория жилой застройки; Участки школ; Участки дошкольных учреждений; Участки объектов культурно-бытового и коммунального обслуживания.

15 – По умеренному (базовому) сценарию развития города-курорта Пятигорска на период до 2035 гг. в рамках реализации Стратегии социально-экономического развития города-курорта Пятигорска до 2035 года. – Утверждена решением Думы города Пятигорска от 24.09.2020 № 32-59 РД;
16 – Закон Ставропольского края от 10 ноября 2009 года № 72-кз «О предоставлении жилых помещений жилищного фонда Ставропольского края по договорам социального найма».

МЕСТНЫЕ НОРМАТИВЫ ГРАДОСТРОИТЕЛЬНОГО ПРОЕКТИРОВАНИЯ МУНИЦИПАЛЬНОГО ОБРАЗОВАНИЯ ГОРОДА-КУРОРТА ПЯТИГОРСКОЕ

Объекты для постоянного хранения легковых автомобилей, принадлежащих гражданам в муниципальном образовании городе-курорте Пятигорске

Table with 3 columns: Наименование показателей, Минимально допустимый уровень обеспеченности, Максимально допустимый уровень территориальной доступности. Rows include: Общая обеспеченность закрытыми и открытыми местами для постоянного хранения легковых автомобилей; Число машино-мест для постоянного хранения легковых автомобилей.

* Постоянное хранение автомобилей – более 12 часов, временное хранение – до 12 часов.

** В районах реконструкции допускается увеличивать до 1500 м. Для гаражей боксового типа для постоянного хранения транспортных средств, принадлежащих инвалидам, радиус пешеходной доступности не должен превышать 200 м от въезда в жилые дома.

2.7.16. Нормы расчета стоянок легковых автомобилей для прочих объектов (кроме объектов жилой застройки) допускаются принимать в соответствии с приложением 8.

2.7.17. Жилую застройку необходимо отделять от железных дорог санитарно-защитной зоной шириной не менее 100 м, считая от оси крайнего железнодорожного пути. При размещении железных дорог в выемке или при осуществлении специальных шумозащитных мероприятий, обеспечивающих требования СП 51.13330.2011, ширина санитарно-защитной зоны может быть уменьшена, но не более чем на 50 м. Ширину санитарно-защитной зоны до границ садовых участков следует принимать не менее 50 м.

В санитарно-защитных зонах, вне полосы отвода железной дороги, допускается размещать автомобильные дороги, гаражи, стоянки автомобилей, склады, учреждения коммунально-бытового назначения. Не менее 50% площади санитарно-защитной зоны должно быть озеленено.

2.7.18. Автомобильные дороги общей сети I, II, III категорий, как правило, следует проектировать в обход населенных пунктов в соответствии с требованиями СП 34.13330.2021. Расстояния от бровки земельного полотна указанных дорог до застройки необходимо принимать в соответствии с СП 34.13330.2021 и СП 42.13330.2016 (раздел 14), но не менее:

- до жилой застройки – 100 м;
- застройки садового или огороднического товарищества – 50 м.

Для дорог IV категории – соответственно 50 м и 25 м. Со стороны жилой и общественной застройки населенных пунктов, садоводческих или огороднических товариществ следует предусматривать вдоль дороги полосы зеленых насаждений шириной не менее 10 м.

МЕСТНЫЕ НОРМАТИВЫ ГРАДОСТРОИТЕЛЬНОГО ПРОЕКТИРОВАНИЯ МУНИЦИПАЛЬНОГО ОБРАЗОВАНИЯ ГОРОДА-КУРОРТА ПЯТИГОРСКОЕ

Зона застройки многоквартирными многоквартирными жилыми домами (до 4 этажей, включая мансардный);

- зона застройки блокированными жилыми домами;

- зона застройки индивидуальными отдельно стоящими жилыми домами с приусадебными земельными участками.

В правилах землепользования и застройки города-курорта Пятигорска, а при их отсутствии – в градостроительной документации, допускается уточнить типологию жилой застройки, а также предусматривать дополнительные ограничения по размещению отдельных объектов в зонах жилой застройки.

2.8.2. Расчетная плотность населения (чел./га) территории жилого района и микрорайона не должна превышать 300 чел./га.

Нормируемые элементы территории микрорайонов и жилых районов по основным планировочным единицам многоквартирной жилой застройки следует принимать в удельных размерах не меньше размеров, приведенных в таблице 28, нормируемое расстояние от окон жилых и общественных зданий до площадок различного назначения (нормируемые элементы территорий микрорайонов и жилых районов) не менее приведенных в таблице 28.

Зоны различной степени градостроительной ценности территории и их границы определяются с учетом интенсивности использования территории, стоимости земли, плотности инженерных и транспортных магистралей сетей, насыщенности общественными объектами, капиталовложений в инженерную подготовку территории, наличия историко-культурных и архитектурно-ландшафтных ценностей.

Таблица 28 – Удельные показатели элементов территории (кв. м/чел.) и плотность многоквартирной жилой застройки на свободных территориях микрорайона и жилого района города-курорта Пятигорска

Table with 7 columns: № п/п, Вид жилого образования, Микрорайон (квартал), Жилой район. Rows include: Территория, кв. м/чел.; Участки школ; Участки детских дошкольных учреждений; Участки зеленых насаждений; Участки культурно-бытового обслуживания и коммунального назначения; Участки парков-стоянок, принадлежащих гражданам; Финансово-оптимальные площадки и сооружения; Хозяйственные контейнерные площадки; Площадки для игр детей младшего и дошкольного возраста; Площадки отдыха для взрослого населения.

МЕСТНЫЕ НОРМАТИВЫ ГРАДОСТРОИТЕЛЬНОГО ПРОЕКТИРОВАНИЯ МУНИЦИПАЛЬНОГО ОБРАЗОВАНИЯ ГОРОДА-КУРОРТА ПЯТИГОРСКОЕ

Участки автобусных остановок для постоянного хранения ТС

Table with 3 columns: № п/п, Территория, Существующее положение, Проектное решение. Rows include: Участки автобусных остановок для постоянного хранения ТС; Участки для временного хранения ТС; Территория общего пользования, всего в том числе; Участки зеленых насаждений; Участки промена; Прочие территории.

2.9 Образование

2.9.1. Минимально допустимый уровень обеспеченности объектами образования и максимально допустимый уровень территориальной доступности таких объектов следует принимать по данным таблицы 31.

Таблица 31 – Минимально допустимый уровень обеспеченности и максимально допустимый уровень транспортной доступности для населения города-курорта Пятигорска объектами образования

Table with 3 columns: Наименование объектов, Минимально допустимый уровень обеспеченности, Максимально допустимый уровень территориальной доступности. Rows include: Дошкольные образовательные организации; Среднее образование; Удильный вес числа дошкольных образовательных организаций, в которых создано универсальное безбарьерное пространство для инклюзивного образования детей-инвалидов, в общей численности дошкольных образовательных организаций (в 2020 году), %; Среднее образование; Удильный вес числа общеобразовательных организаций, в которых создано универсальное безбарьерное пространство для инклюзивного образования детей-инвалидов, в общей численности общеобразовательных организаций.

17 – В соответствии с Письмом Министерства образования и науки Российской Федерации от 4 мая 2016 г. № АК-950/02 «О методических рекомендациях по развитию сети образовательных организаций и обеспечению населения услугами таких организаций, включающие требования по размещению организаций сферы образования, в том числе в сельской местности, исходя из норм действующего законодательства Российской Федерации, с учетом возрастного состава и плотности населения, транспортной инфраструктуры и других факторов, влияющих на доступность и обеспеченность населения услугами сферы образования».

МЕСТНЫЕ НОРМАТИВЫ ГРАДОСТРОИТЕЛЬНОГО ПРОЕКТИРОВАНИЯ МУНИЦИПАЛЬНОГО ОБРАЗОВАНИЯ ГОРОДА-КУРОРТА ПЯТИГОРСКОЕ

2.7.19. В случае транзитного прохождения автомобильных дорог общей сети по территории населенных пунктов муниципального образования города-курорта Пятигорска необходимо предусматривать мероприятия по обеспечению безопасности движения пешеходов и местного транспорта, а также по выполнению экологических и санитарно-гигиенических требований к застройке.

2.7.20. Нормативные параметры и расчетные показатели градостроительного проектирования пешеходных переходов приведены в таблице.

Таблица 26 – Нормативные параметры и расчетные показатели градостроительного проектирования пешеходных переходов на территории города-курорта Пятигорска

Table with 2 columns: Наименование показателей, Нормативные параметры и расчетные показатели. Rows include: Размещение пешеходных переходов; Виды пешеходных переходов; Расстояние (интервал) между пешеходными переходами; Ширина внеуличных пешеходных переходов.

2.7.21. В составе общественно-деловой зоны (городского центра и районных центров) могут проектироваться общественные пространства (площади). Нормативные параметры и расчетные показатели градостроительного проектирования общественных пространств (площадей) приведены в таблице.

Таблица 27 – Нормативные параметры и расчетные показатели градостроительного проектирования общественных пространств города-курорта Пятигорска

Table with 2 columns: Наименование показателей, Нормативные параметры и расчетные показатели. Rows include: Виды общественных пространств; Размещение общественных пространств; Виды площадок на территории муниципального образования.

МЕСТНЫЕ НОРМАТИВЫ ГРАДОСТРОИТЕЛЬНОГО ПРОЕКТИРОВАНИЯ МУНИЦИПАЛЬНОГО ОБРАЗОВАНИЯ ГОРОДА-КУРОРТА ПЯТИГОРСКОЕ

Площадки для выгула собак; Плотность застройки; Плотность застройки, кв. м/га; Плотность населения, чел./га.

Table with 3 columns: Показатель, Значение. Rows include: Площадки для выгула собак; Плотность застройки; Плотность застройки, кв. м/га; Плотность населения, чел./га.

Примечание: 1. Плотность застройки жилой территории определяется из расчета жилищной обеспеченности общей площадью 18 кв. м/чел. При другой жилищной обеспеченности расчетную нормативную плотность населения можно будет увеличить или уменьшить на 10%.

2. Предельно допустимый коэффициент плотности застройки квартала (Кпл) не должен превышать 1,2, а для условий реконструкции 1,8 при соблюдении противопожарных и санитарно-гигиенических требований.

3. Показатели по жилому району приводятся отдельно и в совокупности микрорайонного уровня.

4. Расчетная плотность населения необходимо принимать не более 300 чел./га.

5. В удельные размеры участков образовательных учреждений квартала (микрорайона) включены участки общеобразовательных школ жилого района, участки специализированных школ и учебных заведений начального профессионального образования.

6. Допускается уменьшение удельных показателей участков объектов обслуживания микрорайонного уровня при размещении их в историко-культурных памятниках или в зонах историко-культурного наследия.

7. В условиях реконструкции существующие и удельные размеры участков для хранения индивидуального транспорта микрорайонного и районного уровня могут быть изменены в зависимости от конкретных условий и характера реконструкции при соответствующем обосновании.

8. Удельные размеры участков для постоянного хранения индивидуального транспорта не включают в себя участки хранения индивидуального транспорта жилых кварталов (микрорайонов) не включают стоянки для историко-культурных учреждений обслуживания.

9. При застройке территории, примыкающей к лесам, лесопаркам, городским и районным паркам, в пределах доступности не более 300 м, площадь озеленения допускается увеличивать, но не более чем на 30%. В удельные размеры участков зеленых насаждений квартала (микрорайона) из расчета на 1 человека включены насаждения дождевые, площадки для отдыха взрослых и юв. детей. Участки зеленых насаждений квартала (микрорайона) относятся к зеленым насаждениям интраквартального озеленения, участки зеленых насаждений района – к зеленым насаждениям общего пользования.

10. В удельные размеры финансово-оптимальных площадок допускается включать открытые площадки общеобразовательных школ и других учреждений образования, при условии возможности их общественного использования.

11. Допускается уменьшать, но не более чем на 50%, удельные размеры хозяйственных (подсобных) площадок в кварталах (микрорайонах) при условии организации мусороудаления из мусороборных камер.

12. Данные таблицы не применяются к застройке блокированными и удельными жилыми домами (индивидуальными СП 30-102-09) в таблице 2 местными нормами.

13. На расчетной территории квартала (микрорайона) исключаются площади участков объектов районного и городского значения, объекты, имеющие историко-культурную и архитектурно-ландшафтную ценность, а также объекты общественного пользования, расположенных на обслуживаемой территории и не имеющих радиусной доступности (профессионально-технические училища). В расчетной территории включаются все площади участков объектов общественного пользования, обслуживающих население, в том числе расположенных на смежных территориях, включая подворные пространства.

Темнозеленые зоны парковых и других инженерных сетей, территории по территории кварталов, включаются в расчетную территорию квартала (микрорайона) как зона благоустройства (в том числе зеленых насаждений).

Таблица 29 – Нормируемое расстояние от окон жилых и общественных зданий до объектов

Table with 2 columns: Вид объекта, Расстояние. Rows include: для игр детей дошкольного и младшего школьного возраста (в том числе от территории детских дошкольных учреждений и образовательных школ); для отдыха взрослого населения; открытые спортивные площадки; для хозяйственных целей; для выгула собак; для стоянки автомобилей.

МЕСТНЫЕ НОРМАТИВЫ ГРАДОСТРОИТЕЛЬНОГО ПРОЕКТИРОВАНИЯ МУНИЦИПАЛЬНОГО ОБРАЗОВАНИЯ ГОРОДА-КУРОРТА ПЯТИГОРСКОЕ

Муниципальные объекты дополнительного образования

Table with 3 columns: Наименование объектов, Минимально допустимый уровень обеспеченности, Максимально допустимый уровень территориальной доступности. Rows include: Число мест на программах дополнительного образования в расчете на 100 детей в возрасте 5 до 18 лет; Число мест на программах дополнительного образования, реализуемых на базе общеобразовательных организаций, в расчете на 100 обучающихся в общеобразовательных организациях; Число мест на программах дополнительного образования, реализуемых на базе образовательных организаций (за исключением общеобразовательных организаций), реализующих программы дополнительного образования.

18 – При отсутствии территории для размещения школы нормативной вместимости в границах 500 м радиуса доступности допускается размещение школ на расстоянии транспортной доступности, которая составляет 15 минут для учащихся школ I уровня (начальная школа) и 30 минут для учащихся школ II-III уровня (основная или неполная средняя, средняя школа).

2.9.2. При установлении требований к размещению объектов социальной сферы установить не менее одной дневной общеобразовательной школы на 201 человек в сельской местности.

2.9.3. Для реализации общеобразовательных программ дошкольного образования установить не менее одной дошкольной образовательной организации 62 воспитанника в сельской местности.

2.9.4. Потребность в организациях дополнительного образования детей определяется исходя из необходимости обеспечения охвата детей в возрасте от 5 до 18 лет дополнительными образовательными программами на уровне 75%.

При расчете потребности в организациях дополнительного образования детей, реализующих дополнительные предпрофессиональные программы в области искусств (детских школ искусств – ДШИ), учитываются следующие особенности. Количество ДШИ в населенных пунктах с численностью населения от 3 до 10 тыс. человек определяется в расчете одна ДШИ на населенный пункт. Количество ДШИ в населенных пунктах с численностью населения свыше 10 тыс. человек определяется исходя из расчета охвата соответствующими программами не менее 12% обучающихся – 1 – 9 классов общеобразовательных организаций.

2.10 Здоровоохранение

2.10.1. Нормативы обеспеченности объектами здравоохранения населенных пунктов города-курорта Пятигорска устанавливаются Министерством здравоохранения Ставропольского края в соответствии с Территориальной программой государственных гарантий бесплатного оказания гражданам медицинской помощи на территории Ставропольского края на 2020 год и

МЕСТНЫЕ НОРМАТИВЫ ГРАДОСТРОИТЕЛЬНОГО ПРОЕКТИРОВАНИЯ МУНИЦИПАЛЬНОГО ОБРАЗОВАНИЯ ГОРОДА-КУРОРТА ПЯТИГОРСКА

Генеральный план города-курорта Пятигорска на период 2021 и 2022 годов... Государственной программы Ставропольского края «Развитие здравоохранения»...

Таблица 32 – Нормы расчета минимально допустимого уровня обеспеченности учреждениями, организациями и предприятиями здравоохранения, максимально допустимого уровня их территориальной доступности для населения и размеры их земельных участков на территории города-курорта Пятигорска

Table with 5 columns: Учреждения, организации, предприятия, единица измерения; Числотность; Уровень территориальной доступности; Размеры земельных участков; Примечание.

18 – Постановление Правительства Ставропольского края от 27 декабря 2019 г. № 618-п

МЕСТНЫЕ НОРМАТИВЫ ГРАДОСТРОИТЕЛЬНОГО ПРОЕКТИРОВАНИЯ МУНИЦИПАЛЬНОГО ОБРАЗОВАНИЯ ГОРОДА-КУРОРТА ПЯТИГОРСКА

Table with 4 columns: № п/п; Наименование объекта; Ед. изм.; Минимальный уровень обеспеченности; Максимальный уровень территориальной доступности.

Физкультурно-спортивные сооружения общего пользования... Спортивные залы общего пользования... Бассейны крытые и открытые общего пользования...

2.11.4 В целях оптимизации бюджетных расходов на создание спортивной инфраструктуры для физической подготовки, при решении вопроса о создании новых объектов спорта...

Решение о создании объектов спорта иных видов, не указанных в СП 42.13330.2016, или в ином количестве принимается муниципальным образованием или заказчиком строительства объекта спорта...

2.12 Культура 2.12.1 Нормативы минимальной обеспеченности населения объектами культуры и максимальный уровень их территориальной доступности для населения принимаются согласно таблице 34.

Таблица 34 – Нормативы минимальной обеспеченности населения города-курорта Пятигорска объектами культуры и максимально допустимый уровень их территориальной доступности для населения

Table with 4 columns: № п/п; Наименование учреждения; Ед. изм.; Минимальный уровень обеспеченности; Максимальный уровень территориальной доступности.

21 – Рассчитано по Распоряжению Министерства культуры Российской Федерации от 02 августа 2017 г. № Р-965 «Об утверждении Методических рекомендаций субъектам Российской Федерации и органам местного самоуправления по развитию сети организаций культуры и обеспечению населения услугами организаций культуры».

МЕСТНЫЕ НОРМАТИВЫ ГРАДОСТРОИТЕЛЬНОГО ПРОЕКТИРОВАНИЯ МУНИЦИПАЛЬНОГО ОБРАЗОВАНИЯ ГОРОДА-КУРОРТА ПЯТИГОРСКА

Table with 5 columns: Наименование объекта; Единица измерения; Минимальный уровень обеспеченности; Максимальный уровень территориальной доступности; Размер земельного участка.

2.14.3 Расчетные показатели уровня обеспеченности и территориальной доступности объектов, необходимых для обеспечения населения города-курорта Пятигорска услугами торговли приведены в таблице 38.

Таблица 38 – Расчетные показатели минимально допустимого уровня обеспеченности и максимально допустимого уровня территориальной доступности объектов торговли для населения города-курорта Пятигорска

Table with 4 columns: Наименование объекта; Единица измерения; Минимальный уровень обеспеченности; Максимальный уровень территориальной доступности.

2.14.4 Нормативы минимальной обеспеченности населения города-курорта Пятигорска количеством торговых объектов местного значения²³ составляет 522 объекта на муниципальное образование.

2.14.5 Нормативы минимальной обеспеченности населения города-курорта Пятигорска площадью нестационарных торговых объектов представлены в таблице 39.

Таблица 39 – Расчетные нормативы уровня минимальной обеспеченности населения города-курорта Пятигорска нестационарными торговыми объектами и максимально допустимого уровня их территориальной доступности

Table with 4 columns: Наименование объекта; Единица измерения; Минимальный уровень обеспеченности; Максимальный уровень территориальной доступности.

23 – Приказ Комитета Ставропольского края по легкой и перерабатывающей промышленности, торговли и лицензированию от 28 июня 2016 года № 11301-07-04.

МЕСТНЫЕ НОРМАТИВЫ ГРАДОСТРОИТЕЛЬНОГО ПРОЕКТИРОВАНИЯ МУНИЦИПАЛЬНОГО ОБРАЗОВАНИЯ ГОРОДА-КУРОРТА ПЯТИГОРСКА

Table with 4 columns: Наименование объекта; Единица измерения; Минимальный уровень обеспеченности; Максимальный уровень территориальной доступности.

2.12.2 Условия доступности для инвалидов библиотек и библиотечного обслуживания обеспечиваются в соответствии с законодательством РФ о социальной защите инвалидов...

2.13 Архивный фонд 2.13.1 Расчетные показатели минимально допустимого уровня обеспеченности и максимально допустимого уровня территориальной доступности объектов, необходимых для формирования архивных фондов на территории города-курорта Пятигорска...

Таблица 35 – Минимально допустимый уровень обеспеченности и максимально допустимый уровень территориальной доступности для населения города-курорта Пятигорска объектами архивного фонда

Table with 4 columns: Наименование объекта; Единица измерения; Минимальный уровень обеспеченности; Максимальный уровень территориальной доступности.

22 – П. 2 ст. 8 Федерального закона от 29 декабря 1994 года № 78-ФЗ «О библиотечном деле».

МЕСТНЫЕ НОРМАТИВЫ ГРАДОСТРОИТЕЛЬНОГО ПРОЕКТИРОВАНИЯ МУНИЦИПАЛЬНОГО ОБРАЗОВАНИЯ ГОРОДА-КУРОРТА ПЯТИГОРСКА

Table with 4 columns: Наименование объекта; Единица измерения; Минимальный уровень обеспеченности; Максимальный уровень территориальной доступности.

2.14.6 Расчетные показатели минимально допустимого уровня обеспеченности и максимально допустимого уровня территориальной доступности объектов, необходимых для обеспечения населения города-курорта Пятигорска услугами бытового обслуживания, а также размеры их земельных участков приведены в таблице 40.

Таблица 40 – Минимально допустимый уровень обеспеченности и максимально допустимый уровень территориальной доступности для населения муниципального образования города-курорта Пятигорска

Table with 4 columns: Наименование объекта; Единица измерения; Минимальный уровень обеспеченности; Максимальный уровень территориальной доступности.

24 – Рассчитано по СП 42.13330.2016

МЕСТНЫЕ НОРМАТИВЫ ГРАДОСТРОИТЕЛЬНОГО ПРОЕКТИРОВАНИЯ МУНИЦИПАЛЬНОГО ОБРАЗОВАНИЯ ГОРОДА-КУРОРТА ПЯТИГОРСКА

Table with 4 columns: Наименование объекта; Единица измерения; Минимальный уровень обеспеченности; Максимальный уровень территориальной доступности.

2.15 Объекты рекреационного назначения, благоустройства и озеленения территорий 2.15.1 В состав зон рекреационного назначения муниципального образования города-курорта Пятигорска включаются зоны в границах территорий, занятых городскими лесами, скверами, парками, городскими садами, прудами, озерами, водохранилищами, пляжами, а также в границах иных территорий, используемых и предназначенных для отдыха, туризма, занятий физической культурой и спортом.

2.15.2 На территории рекреационных зон и зон особо охраняемых территорий не допускается строительство новых и расширение действующих промышленных, коммунально-складских и других объектов, непосредственно не связанных с эксплуатацией объектов рекреационного, оздоровительного и природоохранного назначения.

2.15.3 В муниципальном образовании города-курорта Пятигорске необходимо предусматривать непрерывную систему озелененных территорий общего пользования и других открытых пространств в увязке с природным каркасом. Его основными структурными элементами являются особо охраняемые природные территории (ООПТ).

2.15.4 Время доступности городских парков на общественном транспорте (без учета времени ожидания транспорта) должно быть не более 30 мин. Размещение зоопарков следует предусматривать в составе рекреационных зон. Расстояние от границ зоопарка до жилой и общественной застройки устанавливается по согласованию с местными органами здравоохранения, но не менее 50 м.

2.15.5 Ширина бульваров с одной продольной пешеходной аллеей, размещаемых: - по оси улиц – не менее 18 м.

Таблица 33 – Нормативы минимальной обеспеченности населения города-курорта Пятигорска объектами физической культуры и спорта и максимально допустимый уровень их территориальной доступности для населения

19 – Приказ Министерства спорта Российской Федерации от 21 марта 2018 года № 244 «Об утверждении Методических рекомендаций о применении нормативов и норм при определении потребности субъектов Российской Федерации в объектах физической культуры и спорта».

МЕСТНЫЕ НОРМАТИВЫ ГРАДОСТРОИТЕЛЬНОГО ПРОЕКТИРОВАНИЯ МУНИЦИПАЛЬНОГО ОБРАЗОВАНИЯ ГОРОДА-КУРОРТА ПЯТИГОРСКА

2.14.6 Расчетные показатели минимально допустимого уровня обеспеченности и максимально допустимого уровня территориальной доступности объектов, необходимых для формирования архивных фондов на территории города-курорта Пятигорска, а также размеры их земельных участков приведены в таблице 35.

Таблица 36 – Минимально допустимый уровень обеспеченности и максимально допустимый уровень территориальной доступности для населения муниципального образования города-курорта Пятигорска услугами связи

Table with 4 columns: Наименование объекта; Единица измерения; Минимальный уровень обеспеченности; Максимальный уровень территориальной доступности.

2.14.2 Расчетные показатели уровня обеспеченности и территориальной доступности объектов, необходимых для обеспечения населения города-курорта Пятигорска услугами общественного питания, а также размеры их земельных участков приведены в таблице 37.

Таблица 37 – Расчетные показатели минимально допустимого уровня обеспеченности и максимально допустимого уровня территориальной доступности объектов общественного питания для населения города-курорта Пятигорска

25 – Согласно требованиям СП 42.13330.2016

МЕСТНЫЕ НОРМАТИВЫ ГРАДОСТРОИТЕЛЬНОГО ПРОЕКТИРОВАНИЯ МУНИЦИПАЛЬНОГО ОБРАЗОВАНИЯ ГОРОДА-КУРОРТА ПЯТИГОРСКА

2.15.2 На территории рекреационных зон и зон особо охраняемых территорий не допускается строительство новых и расширение действующих промышленных, коммунально-складских и других объектов, непосредственно не связанных с эксплуатацией объектов рекреационного, оздоровительного и природоохранного назначения.

2.15.3 В муниципальном образовании города-курорта Пятигорске необходимо предусматривать непрерывную систему озелененных территорий общего пользования и других открытых пространств в увязке с природным каркасом. Его основными структурными элементами являются особо охраняемые природные территории (ООПТ).

2.15.4 Время доступности городских парков на общественном транспорте (без учета времени ожидания транспорта) должно быть не более 30 мин. Размещение зоопарков следует предусматривать в составе рекреационных зон. Расстояние от границ зоопарка до жилой и общественной застройки устанавливается по согласованию с местными органами здравоохранения, но не менее 50 м.

2.15.5 Ширина бульваров с одной продольной пешеходной аллеей, размещаемых: - по оси улиц – не менее 18 м.

Таблица 37 – Расчетные показатели минимально допустимого уровня обеспеченности и максимально допустимого уровня территориальной доступности объектов общественного питания для населения города-курорта Пятигорска

Table with 4 columns: Наименование объекта; Единица измерения; Минимальный уровень обеспеченности; Максимальный уровень территориальной доступности.

26 – Согласно требованиям СП 42.13330.2016

МЕСТНЫЕ НОРМАТИВЫ ГРАДОСТРОИТЕЛЬНОГО ПРОЕКТИРОВАНИЯ МУНИЦИПАЛЬНОГО ОБРАЗОВАНИЯ ГОРОДА-КУРОРТА ПЯТИГОРСКА

2.15.11. В городе-курорте Пятигорске в парках городского и районного значения необходимо предусматривать специализированные – детские, спортивные, выставочные, зоологические и другие парки, ботанические сады, размеры которых следует принимать по заданию на проектирование.

Ориентировочные размеры детских парков следует принимать из расчета 0,5 кв. м на одного человека, включая площадки и спортивные сооружения.

2.15.12. На территориях с высокой степенью сохранности естественных ландшафтов, имеющих эстетическую и познавательную ценность, следует формировать национальные и природные парки. Архитектурно-пространственная организация национальных и природных парков должна предусматривать использование их территории в научных, культурно-просветительных и рекреационных целях с выделением заповедной, заповедно-рекреационной, рекреационной и хозяйственной зон.

2.15.13. При размещении парков и садов следует максимально сохранять участки с существующими насаждениями и водоемами. Площадь территории парков, садов и скверов следует принимать не менее:

- городских парков – 15 га;
- парков планировочных районов – 10 га;
- садов жилых районов – 3 га;
- скверов – 0,5 га (для условий реконструкции – не менее 0,1 га).

В общем балансе территории парков и садов площадь озелененных территорий следует принимать не менее 70%.

2.15.14. Озелененные территории общего пользования могут быть благоустроены и оборудованы, в том числе малыми архитектурными формами: фонтанами и бассейнами, лестницами, пандусами, подпорными стенками, беседками, светильниками и др.

2.15.15. Дорожно-тропичную сеть ландшафтно-рекреационных территорий (дороги, аллеи, тропы) следует трассировать по возможности с минимальными уклонами в соответствии с направлениями основных путей движения пешеходов и с учетом определения кратчайших расстояний к остановочным пунктам, игровым и спортивным площадкам. Ширина дорожки должна быть кратной 0,75 м (ширина полосы движения одного человека). При трассировке путей для маломобильных групп населения следует обеспечивать их освещение и не превышать уклоны:

- продольный – не более 8%;
- поперечный – не более 2%;
- ширину дорожки – не менее 1 м, а также предусматривать карманы для отдыха и разворота колесиков через каждые 100 – 150 м.

2.15.16. В составе особо охраняемых территорий выделяются участки лечебно-оздоровительных местностей (курортов) на землях, обладающих природными лечебными факторами, наиболее благоприятными микроклиматическими, ландшафтными и санитарно-гигиеническими условиями. На территории курортов следует размещать санаторно-курортные и оздоровительные учреждения, учреждения отдыха и туризма, учреждения и

Таблица 41 – Расстояние от зданий и сооружений, а также объектов инженерного благоустройства до деревьев и кустарников

Здание, сооружение, объект инженерного благоустройства	Расстояние, м, от здания, сооружения, объекта до оси ствола дерева	
	кустарника	деревья
Натурная стена здания и сооружения	5,0	1,5
Край тротуара/полотна	5,0	3,0
Край проезжей части улицы, тротуара, пешеходной дорожки	0,7	0,5
Край проезжей части улицы, тротуара, пешеходной дорожки, обочины дороги или бровка канавы	2,0	1,0
Маня и опора осветительной сети, трамвая, мостовая опора и эстакада	4,0	-
Подкова оплеса, террасы и др.	1,0	0,5
Подкова или внутренняя грань подпорной стены	3,0	1,0
Подземные сети:		
- газопровод, канализация	1,5	-
- тепловая сеть (стена канала, тоннеля или оболочка при безканальной прокладке)	2,0	1,0
- водопровод, дренаж	2,0	-
- силовая кабель и кабель связи	2,0	0,7

Примечания:
1. Приведенные нормы относятся к деревьям с диаметром кроны не более 5 м и должны быть увеличены для деревьев с кроной большего диаметра.
2. Расстояние от воздушных линий электропередачи (ВЛ) до деревьев следует принимать по Правилам устройства электроустановок (ПУЭ) (7-е изд.).
3. Деревья, высаженные у зданий, не должны препятствовать инсоляции и освещенности жилых и общественных помещений.

2.15.17. Размещение объектов массового кратковременного отдыха населения, расположенных в зонах рекреационного назначения, следует предусматривать с учетом доступности этих зон не более 1,5 ч на общественном транспорте.

Размеры территории объектов массового кратковременного отдыха (зоны отдыха) следует принимать из расчета не менее 500 кв. м на одного посетителя, в том числе интенсивно используемая ее часть для активных видов отдыха должна

МЕСТНЫЕ НОРМАТИВЫ ГРАДОСТРОИТЕЛЬНОГО ПРОЕКТИРОВАНИЯ МУНИЦИПАЛЬНОГО ОБРАЗОВАНИЯ ГОРОДА-КУРОРТА ПЯТИГОРСКА

2.15.17. Расстояние от границ земельных участков вновь проектируемых санаторно-курортных и оздоровительных учреждений следует принимать:

- до жилой и общественной застройки (не относящейся к обслуживанию курортных и зон отдыха), объектов коммунального хозяйства и складов – не менее 500 м (в условиях реконструкции – не менее 100 м);
- до железных дорог общей сети – не менее 500 м;
- до автомобильных дорог общего пользования категорий: I – III – не менее 500 м, IV – не менее 200 м;
- до застройки садового или огороднического товарищества – не менее 300 м.

2.15.18. Зоны отдыха следует размещать на расстоянии от санаториев, пионерских лагерей, дошкольных санаторно-оздоровительных учреждений, садоводческих товариществ, автомобильных дорог общей сети и железных дорог не менее 500 м, а от домов отдыха – не менее 300 м.

2.15.19. Размеры стоянок автомобилей, размещаемых у границ лесопарков, зон отдыха и курортных зон, следует определять по заданию на проектирование.

2.15.20. Курортная зона города-курорта Пятигорска должна быть размещена на территориях, обладающих природными лечебными факторами, наиболее благоприятными микроклиматическими, ландшафтными и санитарно-гигиеническими условиями. В ее пределах следует размещать санаторно-курортные и оздоровительные учреждения, учреждения отдыха и туризма, учреждения и предприятия обслуживания лежащих и отдыхающих, формирующие общественные центры. В эти центры включаются общекурортный центр, курортные парки и другие озелененные территории общего пользования.

2.15.21. При проектировании новых курортных зон на территории муниципального образования города-курорта Пятигорска следует предусматривать:

- размещение санаторно-курортных учреждений длительного отдыха на территориях с допустимыми уровнями шума, детских санаторно-курортных и оздоровительных учреждений изогоризонтно от учреждений для взрослых с отделением их полосой зеленых насаждений шириной не менее 100 м;
- вынос промышленных и коммунально-складских объектов, жилой застройки и общественных зданий, не связанных с обслуживанием лежащих и отдыхающих;
- ограничение движения транспорта и полное исключение транзитных транспортных потоков.

Размещение жилой застройки для расселения обслуживающего персонала санаторно-курортных и оздоровительных учреждений следует предусматривать вне курортной зоны, при условии обеспечения затрат времени на передвижение до мест работы в пределах 30 мин.

2.15.22. Однородные и близкие по профилю санаторно-курортные и оздоровительные учреждения, размещаемые в пределах курортных зон, следует объединять в комплексы, обеспечивая централизацию медицинского, культурно-бытового и хозяйственного обслуживания в единое архитектурно-пространственное решение.

2.15.23. Размеры территорий общего пользования курортных зон следует устанавливать в санаторно-курортных и оздоровительных учреждениях из расчета:

- общекурортных центров – 10 кв. м на одно место;
- озелененных – 100 кв. м на одно место.

2.15.24. Благоустройству территории населенных пунктов города-курорта Пятигорска осуществляется в соответствии с правилами благоустройства территории муниципального образования города-курорта Пятигорска²⁰.

2.15.25. Работы по благоустройству территории должны выполняться в соответствии с проектом благоустройства территории при соблюдении технологических требований, предусмотренных правилами дела и проектами производства работ.

2.15.26. При строительстве внутриквартальных проездов, тротуаров, пешеходных дорожек и площадок должны соблюдаться требования СП 34.13330.2021, СП 78.13330.2012 и СП 113.13330.2016.

При строительстве пешеходных дорожек шириной более 2 м следует учитывать возможность проезда по ним транспортных средств с осевой нагрузкой до 8 т (полномочные автомобили, автомобили с раздвижными вышками и т.п.). Покрытие внутриквартальных проездов, тротуаров, пешеходных дорожек и площадок должно обеспечивать отвод поверхностных вод, не должны быть источниками грязи и пыли в сухую погоду.

Для прогулочных, спортивных, детских дорожек следует использовать современные светонепроницаемые покрытия: асфальт, газонные решетки. Плиты должны соответствовать требованиям безопасности. Укладка экологических плит возможна как на твердое основание, так и на сыпучее. Плиты следует укладывать в соответствии с требованиями изготовителя.

Оборудование и покрытие детских игровых площадок следует выполнять по ГОСТ Р 52169-2012.

Расчетные показатели минимально допустимого уровня обеспеченности и максимально допустимого уровня территориальной доступности площадок различного назначения, а также размеры их земельных участков приведены в таблице 43.

Таблица 43 – Расчетные показатели минимально допустимого уровня обеспеченности и максимально допустимого уровня территориальной доступности площадок различного назначения в городе-курорте Пятигорске

Назначение площадок	Минимальный уровень обеспеченности, кв. м на 1 чел.	Максимальный уровень территориальной доступности, м	Размер земельного участка
Для детей дошкольного	0,7	300	50-75 кв. м, возможно объединение

²⁰ – Утверждены Решением Думы города Пятигорска от 30 января 2020 года № 3-43 РД.

МЕСТНЫЕ НОРМАТИВЫ ГРАДОСТРОИТЕЛЬНОГО ПРОЕКТИРОВАНИЯ МУНИЦИПАЛЬНОГО ОБРАЗОВАНИЯ ГОРОДА-КУРОРТА ПЯТИГОРСКА

длительное пользование	оказывающих организации	функционально-оздоровительные сооружения, нежилые административные здания, объекты индустриальной инфраструктуры, базы отдыха, спортивные объекты
Эксплуатационное и длительное пользование	Территория туристических объектов	загородные туристические посты, туристические базы, туристические комплексы, кемпинги, гостевые дома, базы отдыха, базы отдыха с ночлегом, базы отдыха, оборудованные учебные тропы, туристические тропы, в том числе круглогодичного действия, туристические тропы, стоянки для маломобильного транспорта
Периодическое (сезонное) обслуживание, кратковременное и длительное пользование	Территория одаводства или одаводства	одовые, одаовые участки, одаовые, одаовые товарищества

2.15.29. Виды освещения на территории муниципального образования следует принимать в соответствии с таблицей 45.

Таблица 45 – Виды освещения на территории города-курорта Пятигорска

Виды освещения	Нормативные параметры и расчетные показатели
Освещение территории населенных пунктов муниципального образования	Освещение улиц, дорог и площадей, пешеходных коммуникаций, территорий жилой застройки (функциональное освещение) осуществляется стационарными установками освещения. Светильники рекомендуется располагать на опорах, подвесах или фасадах на высоте от 3 до 15 м. Для освещения обширных пространств, транспортных развязок и магистралей, открытых парков рекомендуется использовать высоконапорные установки (осветительные приборы на опорах на высоте 20 м и более). Для освещения газонов, цветников, пешеходных дорожек и площадок на территориях обширных пространств и объектов рекреации допускается использование газонных светильников. Для освещения пешеходных зон территории общественного назначения допускаются использование газонных светильников, встраиваемых в тротуар, подпорные стены, ограждения, цоколи зданий и сооружений, малые архитектурные формы. Наружное архитектурное освещение должно обеспечивать в вечернее время хорошую видимость и выразительность наиболее важных объектов и повышать комфортность световой среды. Установки архитектурного освещения не должны производить сильного действия на водителей транспорта и пешеходов. Архитектурное освещение осуществляется стационарными или временными установками освещения объектов, главным образом, наружного освещения их фасадов, поверхностей. К временным установкам архитектурного освещения относятся праздничная иллюминация: световые гирлянды, огни, контурные облики, световые экраны, световые экраны, световые экраны, световые экраны и т.п. В целях архитектурного освещения могут использоваться также установки функционального освещения (стационарные установки освещения дорожных покрытий и пространств в транспортных и пешеходных зонах) – для монтажа прожекторов, направленных на фасады зданий, сооружений, зеленых насаждений, для иллюминации, световой информации и рекламы, элементы которых могут критично на опорах уличных светильников.
Наружное архитектурное освещение зданий и сооружений	Охранное освещение (при отсутствии специальных технических средств охраны) должно предусматриваться вдоль границ территорий, ограниченных в ночное время. Освещенность должна быть не менее 0,5 лк на уровне земли в проекционной
Охранное освещение	

МЕСТНЫЕ НОРМАТИВЫ ГРАДОСТРОИТЕЛЬНОГО ПРОЕКТИРОВАНИЯ МУНИЦИПАЛЬНОГО ОБРАЗОВАНИЯ ГОРОДА-КУРОРТА ПЯТИГОРСКА

2.15.27. В городе-курорте Пятигорске в парках городского и районного значения необходимо предусматривать специализированные – детские, спортивные, выставочные, зоологические и другие парки, ботанические сады, размеры которых следует принимать по заданию на проектирование.

Ориентировочные размеры детских парков следует принимать из расчета 0,5 кв. м на одного человека, включая площадки и спортивные сооружения.

2.15.28. На территориях с высокой степенью сохранности естественных ландшафтов, имеющих эстетическую и познавательную ценность, следует формировать национальные и природные парки. Архитектурно-пространственная организация национальных и природных парков должна предусматривать использование их территории в научных, культурно-просветительных и рекреационных целях с выделением заповедной, заповедно-рекреационной, рекреационной и хозяйственной зон.

2.15.29. При размещении парков и садов следует максимально сохранять участки с существующими насаждениями и водоемами. Площадь территории парков, садов и скверов следует принимать не менее:

- городских парков – 15 га;
- парков планировочных районов – 10 га;
- садов жилых районов – 3 га;
- скверов – 0,5 га (для условий реконструкции – не менее 0,1 га).

В общем балансе территории парков и садов площадь озелененных территорий следует принимать не менее 70%.

2.15.30. Озелененные территории общего пользования могут быть благоустроены и оборудованы, в том числе малыми архитектурными формами: фонтанами и бассейнами, лестницами, пандусами, подпорными стенками, беседками, светильниками и др.

2.15.31. Дорожно-тропичную сеть ландшафтно-рекреационных территорий (дороги, аллеи, тропы) следует трассировать по возможности с минимальными уклонами в соответствии с направлениями основных путей движения пешеходов и с учетом определения кратчайших расстояний к остановочным пунктам, игровым и спортивным площадкам. Ширина дорожки должна быть кратной 0,75 м (ширина полосы движения одного человека). При трассировке путей для маломобильных групп населения следует обеспечивать их освещение и не превышать уклоны:

- продольный – не более 8%;
- поперечный – не более 2%;
- ширину дорожки – не менее 1 м, а также предусматривать карманы для отдыха и разворота колесиков через каждые 100 – 150 м.

2.15.32. В составе особо охраняемых территорий выделяются участки лечебно-оздоровительных местностей (курортов) на землях, обладающих природными лечебными факторами, наиболее благоприятными микроклиматическими, ландшафтными и санитарно-гигиеническими условиями. На территории курортов следует размещать санаторно-курортные и оздоровительные учреждения, учреждения отдыха и туризма, учреждения и

Таблица 42 – Нормативные показатели площади озелененных территорий общего пользования на территории города-курорта Пятигорска

Озелененные территории общего пользования	Площадь озелененных территорий общего пользования, кв. м на одного человека
Общегородские	7
Жилые районы	6

Примечание:
1. Для города-курорта Пятигорска приведенные нормы общегородских озелененных территорий общего пользования следует увеличивать, но не более чем на 20%.
2. В скверах, малых парках и озелененных территориях, расположенных в скверах, прибрежных зонах ручьев и водоемов, площадь озелененных территорий общего пользования допускается уменьшать, но не более чем на 20%.
3. В парках с преобладанием травянистых участков санитарно-защитных зон шириной более 1 км, уровень озелененности территории застройки следует увеличивать не менее чем на 15%.

В городе-курорте Пятигорске существующие массивы городских лесов допускается преобразовывать в городские лесопарки и относить их дополнительно к указанным в таблице 42 озелененным территориям общего пользования исходя из расчета не более 5 кв. м на одного человека.

2.15.9. В структуре озелененных территорий общего пользования крупные парки и лесопарки шириной 0,5 км и более должны составлять не менее 10%.

Время доступности городских парков должно быть не более 20 мин, а парков планировочных районов – не более 15 мин.

Поскольку территория города-курорта Пятигорска расположена в районах сейсмичности 7-9 баллов, необходимо обеспечить свободный доступ к паркам, садам и другим озелененным территориям общего пользования. Устройству оград со стороны жилых районов не допускается.

2.15.10. Расчетное число единовременных посетителей территории парков, лесопарков, лесов, зеленых зон следует принимать не более:

- для городских парков – 100 чел./га;
- парков зон отдыха – 70 чел./га;
- курортных парков – 50 чел./га;
- лесопарков (лугопарков, гидропарков) – 10 чел./га;
- лесов – 1 – 3 чел./га.

При числе единовременных посетителей 10 – 50 чел./га необходимо предусматривать дорожно-тропичную сеть для организации их движения, а на опушках полян – почвозащитные посадки, при числе единовременных посетителей 50 чел./га и более – мероприятия по преобразованию лесного ландшафта в парковую.

²¹ – СП 42.13330.2016 «Градостроительство. Планировка и застройка городских и сельских поселений. Актуализированная редакция СНиП 2.07.01-89*»

МЕСТНЫЕ НОРМАТИВЫ ГРАДОСТРОИТЕЛЬНОГО ПРОЕКТИРОВАНИЯ МУНИЦИПАЛЬНОГО ОБРАЗОВАНИЯ ГОРОДА-КУРОРТА ПЯТИГОРСКА

2.15.33. В городе-курорте Пятигорске в парках городского и районного значения необходимо предусматривать специализированные – детские, спортивные, выставочные, зоологические и другие парки, ботанические сады, размеры которых следует принимать по заданию на проектирование.

Ориентировочные размеры детских парков следует принимать из расчета 0,5 кв. м на одного человека, включая площадки и спортивные сооружения.

2.15.34. На территориях с высокой степенью сохранности естественных ландшафтов, имеющих эстетическую и познавательную ценность, следует формировать национальные и природные парки. Архитектурно-пространственная организация национальных и природных парков должна предусматривать использование их территории в научных, культурно-просветительных и рекреационных целях с выделением заповедной, заповедно-рекреационной, рекреационной и хозяйственной зон.

2.15.35. При размещении парков и садов следует максимально сохранять участки с существующими насаждениями и водоемами. Площадь территории парков, садов и скверов следует принимать не менее:

- городских парков – 15 га;
- парков планировочных районов – 10 га;
- садов жилых районов – 3 га;
- скверов – 0,5 га (для условий реконструкции – не менее 0,1 га).

В общем балансе территории парков и садов площадь озелененных территорий следует принимать не менее 70%.

2.15.36. Озелененные территории общего пользования могут быть благоустроены и оборудованы, в том числе малыми архитектурными формами: фонтанами и бассейнами, лестницами, пандусами, подпорными стенками, беседками, светильниками и др.

2.15.37. Дорожно-тропичную сеть ландшафтно-рекреационных территорий (дороги, аллеи, тропы) следует трассировать по возможности с минимальными уклонами в соответствии с направлениями основных путей движения пешеходов и с учетом определения кратчайших расстояний к остановочным пунктам, игровым и спортивным площадкам. Ширина дорожки должна быть кратной 0,75 м (ширина полосы движения одного человека). При трассировке путей для маломобильных групп населения следует обеспечивать их освещение и не превышать уклоны:

- продольный – не более 8%;
- поперечный – не более 2%;
- ширину дорожки – не менее 1 м, а также предусматривать карманы для отдыха и разворота колесиков через каждые 100 – 150 м.

2.15.38. В составе особо охраняемых территорий выделяются участки лечебно-оздоровительных местностей (курортов) на землях, обладающих природными лечебными факторами, наиболее благоприятными микроклиматическими, ландшафтными и санитарно-гигиеническими условиями. На территории курортов следует размещать санаторно-курортные и оздоровительные учреждения, учреждения отдыха и туризма, учреждения и

Таблица 44 – Классификация рекреационных объектов по уровням обслуживания и длительности пользования

Уровень обслуживания, длительность пользования	Территория размещения	Рекреационные объекты
Повседневное и периодическое (сезонное) обслуживание, кратковременное пользование	Рекреационные территории	лесопарки, парки, скверы, бульвары, сады, специализированные (тематические) парки, скверы, санатории, профилактории
Эксплуатационное обслуживание	Территория лечебно-	

2.15.27. В инфраструктуре города-курорта Пятигорска следует применять указатели, которые должны предоставлять инвалидам по зрению необходимую и достаточную информацию, способствующую самостоятельной ориентации (СП 140.13330.2012). В качестве указателей следует использовать специальную тротуарную плитку с тактильной поверхностью (в соответствии с СП 82.13330.2016, приложение А).

2.15.28. Классификацию рекреационных объектов по уровню обслуживания и длительности пользования, а также их размещение следует принимать по таблице 44.

Таблица 44 – Классификация рекреационных объектов по уровням обслуживания и длительности пользования

Уровень обслуживания, длительность пользования	Территория размещения	Рекреационные объекты
Повседневное и периодическое (сезонное) обслуживание, кратковременное пользование	Рекреационные территории	лесопарки, парки, скверы, бульвары, сады, специализированные (тематические) парки, скверы, санатории, профилактории
Эксплуатационное обслуживание	Территория лечебно-	

2.15.27. В инфраструктуре города-курорта Пятигорска следует применять указатели, которые должны предоставлять инвалидам по зрению необходимую и достаточную информацию, способствующую самостоятельной ориентации (СП 140.13330.2012). В качестве указателей следует использовать специальную тротуарную плитку с тактильной поверхностью (в соответствии с СП 82.13330.2016, приложение А).

2.15.28. Классификацию рекреационных объектов по уровню обслуживания и длительности пользования, а также их размещение следует принимать по таблице 44.

Таблица 44 – Классификация рекреационных объектов по уровням обслуживания и длительности пользования

Уровень обслуживания, длительность пользования	Территория размещения	Рекреационные объекты
Повседневное и периодическое (сезонное) обслуживание, кратковременное пользование	Рекреационные территории	лесопарки, парки, скверы, бульвары, сады, специализированные (тематические) парки, скверы, санатории, профилактории
Эксплуатационное обслуживание	Территория лечебно-	

2.15.27. В инфраструктуре города-курорта Пятигорска следует применять указатели, которые должны предоставлять инвалидам по зрению необходимую и достаточную информацию, способствующую самостоятельной ориентации (СП 140.13330.2012). В качестве указателей следует использовать специальную тротуарную плитку с тактильной поверхностью (в соответствии с СП 82.13330.2016, приложение А).

2.15.28. Классификацию рекреационных объектов по уровню обслуживания и длительности пользования, а также их размещение следует принимать по таблице 44.

Таблица 44 – Классификация рекреационных объектов по уровням обслуживания и длительности пользования

Уровень обслуживания, длительность пользования	Территория размещения	Рекреационные объекты
Повседневное и периодическое (сезонное) обслуживание, кратковременное пользование	Рекреационные территории	лесопарки, парки, скверы, бульвары, сады, специализированные (тематические) парки, скверы, санатории, профилактории
Эксплуатационное обслуживание	Территория лечебно-	

2.15.27. В инфраструктуре города-курорта Пятигорска следует применять указатели, которые должны предоставлять инвалидам по зрению необходимую и достаточную информацию, способствующую самостоятельной ориентации (СП 140.13330.2012). В качестве указателей следует использовать специальную тротуарную плитку с тактильной поверхностью (в соответствии с СП 82.13330.2016, приложение А).

2.15.28. Классификацию рекреационных объектов по уровню обслуживания и длительности пользования, а также их размещение следует принимать по таблице 44.

Таблица 44 – Классификация рекреационных объектов по уровням обслуживания и длительности пользования

Уровень обслуживания, длительность пользования	Территория размещения	Рекреационные объекты
Повседневное и периодическое (сезонное) обслуживание, кратковременное пользование	Рекреационные территории	лесопарки, парки, скверы, бульвары, сады, специализированные (тематические) парки, скверы, санатории, профилактории
Эксплуатационное обслуживание	Территория лечебно-	

2.15.27. В инфраструктуре города-курорта Пятигорска следует применять указатели, которые должны предоставлять инвалидам по зрению необходимую и достаточную информацию, способствующую самостоятельной ориентации (СП 140.13330.2012). В качестве указателей следует использовать специальную тротуарную плитку с тактильной поверхностью (в соответствии с СП 82.13330.2016, приложение А).

2.15.28. Классификацию рекреационных объектов по уровню обслуживания и длительности пользования, а также их размещение следует принимать по таблице 44.

Таблица 44 – Классификация рекреационных объектов по уровням обслуживания и длительности пользования

Уровень обслуживания, длительность пользования	Территория размещения	Рекреационные объекты
Повседневное и периодическое (сезонное) обслуживание, кратковременное пользование	Рекреационные территории	лесопарки, парки, скверы, бульвары, сады, специализированные (тематические) парки, скверы, санатории, профилактории
Эксплуатационное обслуживание	Территория лечебно-	

2.15.27. В инфраструктуре города-курорта Пятигорска следует применять указатели, которые должны предоставлять инвалидам по зрению необходимую и достаточную информацию, способствующую самостоятельной ориентации (СП 140.13330.2012). В качестве указателей следует использовать специальную тротуарную плитку с тактильной поверхностью (в соответствии с СП 82.13330.2016, приложение А).

2.15.28. Классификацию рекреационных объектов по уровню обслуживания и длительности пользования, а также их размещение следует принимать по таблице 44.

Таблица 44 – Классификация рекреационных объектов по уровням обслуживания и длительности пользования

Уровень обслуживания, длительность пользования	Территория размещения	Рекреационные объекты
Повседневное и периодическое (сезонное) обслуживание, кратковременное пользование	Рекреационные территории	лесопарки, парки, скверы, бульвары, сады, специализированные (тематические) парки, скверы, санатории, профилактории
Эксплуатационное обслуживание	Территория лечебно-	

2.15.27. В инфраструктуре города-курорта Пятигорска следует применять указатели, которые должны предоставлять инвалидам по зрению необходимую и достаточную информацию, способствующую самостоятельной ориентации (СП 140.13330.2012). В качестве указателей следует использовать специальную тротуарную плитку с тактильной поверхностью (в соответствии с СП 82.13330.2016, приложение А).

2.15.28. Классификацию рекреационных объектов по уровню обслуживания и длительности пользования, а также их размещение следует принимать по таблице 44.

Таблица 44 – Классификация рекреационных объектов по уровням обслуживания и длительности пользования

Уровень обслуживания, длительность пользования	Территория размещения	Рекреационные объекты
Повседневное и периодическое (сезонное) обслуживание, кратковременное пользование	Рекреационные территории	лесопарки, парки, скверы, бульвары, сады, специализированные (тематические) парки, скверы, санатории, профилактории
Эксплуатационное обслуживание	Территория лечебно-	

МЕСТНЫЕ НОРМАТИВЫ ГРАДОСТРОИТЕЛЬНОГО ПРОЕКТИРОВАНИЯ МУНИЦИПАЛЬНОГО ОБРАЗОВАНИЯ ГОРОДА-КУРОРТА ПЯТИГОРСКА

2.15.33. В городе-курорте Пятигорске в парках городского и районного значения необходимо предусматривать специализированные – детские, спортивные, выставочные, зоологические и другие парки, ботанические сады, размеры которых следует принимать по заданию на проектирование.

Ориентировочные размеры детских парков следует принимать из расчета 0,5 кв. м на одного человека, включая площадки и спортивные сооружения.

2.15.34. На территориях с высокой степенью сохранности естественных ландшафтов, имеющих эстетическую и познавательную ценность, следует формировать национальные и природные парки. Архитектурно-пространственная организация национальных и природных парков должна предусматривать использование их территории в научных, культурно-просветительных и рекреационных целях с выделением заповедной, заповедно-рекреационной, рекреационной и хозяйственной зон.

2.15.35. При размещении парков и садов следует максимально сохранять участки с существующими насаждениями и водоемами. Площадь территории парков, садов и скверов следует принимать не менее:

- городских парков – 15 га;
- парков планировочных районов – 10 га;
- садов жилых районов – 3 га;
- скверов – 0,5 га (для условий реконструкции – не менее 0,1 га).

В общем балансе территории парков и садов площадь озелененных территорий следует принимать не менее 70%.

2.15.36. Озелененные территории общего пользования могут быть благоустроены и оборудованы, в том числе малыми архитектурными формами: фонтанами и бассейнами, лестницами, пандусами, подпорными стенками, беседками, светильниками и др.

2.15.37. Дорожно-тропичную сеть ландшафтно-рекреационных территорий (дороги, аллеи, тропы) следует трассировать по возможности с минимальными уклонами в соответствии с направлениями основных путей движения пешеходов и с учетом определения кратчайших расстояний к остановочным пунктам, игровым и спортивным площадкам. Ширина дорожки должна быть кратной 0,75 м (ширина полосы движения одного человека). При трассировке путей для маломобильных групп населения следует обеспечивать их освещение и не превышать уклоны:

- продольный – не более 8%;
- поперечный – не более 2%;
- ширину дорожки – не менее 1 м, а также предусматривать карманы для отдыха и разворота колесиков через каждые 100 – 150 м.

2.15.38. В составе особо охраняемых территорий выделяются участки лечебно-оздоровительных местностей (курортов) на землях, обладающих природными лечебными факторами, наиболее благоприятными микроклиматическими, ландшафтными и санитарно-гигиеническими условиями. На территории курортов следует размещать санаторно-курортные и оздоровительные учреждения, учреждения отдыха и туризма, учреждения и

Таблица 46 – Нормы накопления коммунальных отходов

Коммунальные отходы	Объем коммунальных отходов, на 1 чел./год		
	кг	л	
Твердые	от жилых зданий, оборудованных водопроводом, канализацией, урными туалетами и газом	190 – 225	900 – 1000
	от прочих жилых зданий	300 – 450	1100 – 1500
Жидкие	из вывозов (при отсутствии канализации)	5 – 15	200 – 300
	Смет с 1 кв. м твердых покрытий улиц, площадей и троту		

МЕСТНЫЕ НОРМАТИВЫ ГРАДОСТРОИТЕЛЬНОГО ПРОЕКТИРОВАНИЯ МУНИЦИПАЛЬНОГО ОБРАЗОВАНИЯ ГОРОДА-КУРОРТА ПЯТИГОРСА

2.17.1. Предупреждение чрезвычайных ситуаций, стихийных бедствий, эпидемий, а также защита населения и территорий города-курорта Пятигорска от чрезвычайных ситуаций природного и техногенного характера представляет собой совокупность мероприятий направленных на обеспечение защиты населения и территории и ликвидации их последствий.

2.17.2. Требования к инженерно-техническим мероприятиям по гражданской обороне, которые должны соблюдаться при подготовке документов территориального планирования и документации по планировке территории, при проектировании, строительстве и эксплуатации объектов капитального строительства на территории города-курорта Пятигорска (в том числе опасных производственных объектов, особо опасных, технически сложных, уникальных объектов и объектов гражданской обороны), следует принимать по СП 165.1325800.2014 Инженерно-технические мероприятия по гражданской обороне. Актуализированная редакция СНиП 2.01.51-90.

2.17.3. Расчетные показатели уровня обеспеченности и территориальной доступности объектов, необходимых для организации и осуществления мероприятий по территориальной обороне и гражданской обороне, защите населения и территории города-курорта Пятигорска от чрезвычайных ситуаций природного и техногенного характера, объектов для обеспечения деятельности аварийно-спасательных служб, в том числе поисково-спасательных, приведены в таблице 49.

Таблица 49 – Расчетные показатели минимально допустимого уровня обеспеченности и максимально допустимого уровня территориальной доступности объектов, необходимых для организации и осуществления мероприятий по территориальной обороне и гражданской обороне, защите населения и территории города-курорта Пятигорска от чрезвычайных ситуаций природного и техногенного характера, объектов для обеспечения деятельности аварийно-спасательных служб, в том числе поисково-спасательных

Table with 3 columns: Назначение объектов, Минимальный уровень обеспеченности, Максимальный уровень территориальной доступности. Rows include administrative buildings, fire safety facilities, and emergency services.

54

МЕСТНЫЕ НОРМАТИВЫ ГРАДОСТРОИТЕЛЬНОГО ПРОЕКТИРОВАНИЯ МУНИЦИПАЛЬНОГО ОБРАЗОВАНИЯ ГОРОДА-КУРОРТА ПЯТИГОРСА

2.18.5. Подразделения пожарной охраны населенных пунктов должны размещаться в зданиях пожарных депо. Порядок и методика определения мест дислокации подразделений пожарной охраны на территории города-курорта Пятигорска устанавливаются нормативными документами по пожарной безопасности.

2.18.6. Пожарные депо должны размещаться на земельных участках, имеющих выезды на магистральные улицы или дороги общегородского значения. Площадь земельных участков в зависимости от типа пожарного депо определяется техническим заданием на проектирование. Пожарное депо необходимо располагать на участке с отступом от красной линии до фронта выезда пожарных автомобилей не менее чем на 15 м, для пожарных депо II, IV и V типов указанное расстояние допускается уменьшать до 10 м.

2.18.7. Территория пожарного депо должна иметь два въезда (выезда). Ширина ворот на въезде (выезде) должна быть не менее 4,5 м. Проезжая часть улицы и тротуар напротив въездной площадки пожарного депо должны быть оборудованы светофором и (или) световым указателем с акустическим сигналом.

2.19 Охрана окружающей среды

2.19.1. При планировке и застройке муниципального образования следует выполнять требования по обеспечению экологической безопасности и охраны здоровья населения, предусматривать мероприятия по охране природы, рациональному использованию и воспроизводству природных ресурсов, оздоровлению окружающей среды. На территории муниципального образования необходимо обеспечивать достижение нормативных требований и стандартов, определяющих качество атмосферного воздуха, воды, почв, а также допустимых уровней шума, вибрации, электромагнитных и ионизирующих излучений и других факторов природного и техногенного риска.

2.19.2. Расчетные показатели объектов, необходимых для организации и осуществления программ и проектов в области охраны окружающей среды и экологической безопасности следует принимать в соответствии с таблицей.

Таблица 51 – Расчетные показатели минимально допустимого уровня обеспеченности и максимально допустимого уровня территориальной доступности для населения объектов по охране окружающей среды

Table with 3 columns: Назначение объекта, Минимально допустимый уровень обеспеченности, Максимально допустимый уровень территориальной доступности. Rows include administrative buildings and environmental protection facilities.

57

2.19.3. Предельные значения допустимых уровней воздействия на среду и человека устанавливаются в соответствии с действующими санитарно-эпидемиологическими правилами и нормативами и приведены в таблице 52.

МЕСТНЫЕ НОРМАТИВЫ ГРАДОСТРОИТЕЛЬНОГО ПРОЕКТИРОВАНИЯ МУНИЦИПАЛЬНОГО ОБРАЗОВАНИЯ ГОРОДА-КУРОРТА ПЯТИГОРСА

Таблица 52 – Предельные значения допустимых уровней воздействия на окружающую среду и человека по функциональным зонам

Table with 3 columns: Зона, Шумовое воздействие, Загрязнение атмосферного воздуха, Электромагнитное излучение. Rows include residential, public, and industrial zones.

58

Примечания: Значение максимально допустимых уровней относится к территории, расположенной внутри зон. На границе зон должны обеспечиваться значения уровней воздействия, соответствующие меньшему значению из разрешенных в зонах по обе стороны границы.

МЕСТНЫЕ НОРМАТИВЫ ГРАДОСТРОИТЕЛЬНОГО ПРОЕКТИРОВАНИЯ МУНИЦИПАЛЬНОГО ОБРАЗОВАНИЯ ГОРОДА-КУРОРТА ПЯТИГОРСА

Table with 2 columns: Объекты, требующие соблюдения частоты атмосферного воздуха, Требования к объектам. Rows include atmospheric air quality and noise/vibration requirements.

2.19.6. Для производственных предприятий, сооружений и иных объектов, являющихся источниками воздействия на среду обитания и здоровье человека, следует предусматривать санитарно-защитные зоны в соответствии с СанПиН 2.2.12.1.1.1200-03.

2.19.7. В целях обеспечения охраны водных объектов следует соблюдать требования Водного кодекса Российской Федерации к водоохраняемым зонам, прибрежным защитным и береговым полосам водных объектов.

2.20. Инженерная подготовка и защита территории

2.20.1. Мероприятия по инженерной подготовке следует устанавливать с учетом прогноза изменения инженерно-геологических условий, характера использования и планировочной организации территории муниципального образования.

При разработке проектов планировки и застройки города-курорта Пятигорска следует предусматривать при необходимости инженерную защиту от затопления, подтопления, оползней и обвалов.

2.20.2. При проектировании вертикальной планировки проектные отметки территории следует назначать исходя из условий максимального сохранения естественного рельефа, почвенного покрова и существующих древесных насаждений, отвода поверхностных вод со скоростями, исключающими возможность эрозии почвы, минимального объема земляных работ с учетом использования вытесняемых грунтов на площадке строительства.

2.20.3. Отвод водостоков вод следует осуществлять со всего бассейна (стоки в водоемы, водостоки, овраги и т.п.) в соответствии с СП 32.13330.2018. В городе-курорте Пятигорске следует предусматривать дождевую канализацию закрытого типа с предварительной очисткой стока.

Применение открытых водоотводящих устройств – в канавках, лотках допускается в районах одно- и двухэтажной застройки и в сельских населенных пунктах муниципального образования, а также на территории парков с

68

МЕСТНЫЕ НОРМАТИВЫ ГРАДОСТРОИТЕЛЬНОГО ПРОЕКТИРОВАНИЯ МУНИЦИПАЛЬНОГО ОБРАЗОВАНИЯ ГОРОДА-КУРОРТА ПЯТИГОРСА

Таблица 50 – Расчетные показатели минимально допустимого уровня обеспеченности и максимально допустимого уровня территориальной доступности объектов, необходимых для обеспечения первичных мер пожарной безопасности, на территории города-курорта Пятигорска

Table with 3 columns: Назначение объектов, Минимальный уровень обеспеченности, Максимальный уровень территориальной доступности. Rows include fire safety and fire prevention facilities.

55

2.18.2. Расчетные показатели минимально допустимого уровня обеспеченности и максимально допустимого уровня территориальной доступности объектов, необходимых для обеспечения первичных мер пожарной безопасности, приведены в таблице ниже.

Таблица 50 – Расчетные показатели минимально допустимого уровня обеспеченности и максимально допустимого уровня территориальной доступности объектов, необходимых для обеспечения первичных мер пожарной безопасности, на территории города-курорта Пятигорска

Table with 3 columns: Назначение объектов, Минимальный уровень обеспеченности, Максимальный уровень территориальной доступности. Rows include fire safety and fire prevention facilities.

2.18.3. Допускается не предусматривать наружное противопожарное водоснабжение:

- населенных пунктов с числом жителей до 50 человек при застройке зданиями высотой до 2 этажей;
- расположенных вне населенных пунктов отдельно стоящих зданий и сооружений торговли (класса Ф3.1 по функциональной пожарной опасности³¹) площадью не более 150 кв. м, организаций общественного питания (класса Ф3.2 по функциональной пожарной опасности) объемом не более 1000 куб. м, зданий почтовых, общепитательных, спальных корпусов санаториев и домов отдыха общего типа, кемпингов, мотелей и пансионатов (класс Ф1.2 по функциональной пожарной опасности), зданий зрелищных и культурно-просветительных учреждений (класс Ф2 по функциональной пожарной опасности), зданий организаций по обслуживанию населения (класс Ф3 по функциональной пожарной опасности), зданий образовательных организаций, научных и проектных организаций, органов управления учреждений (класс Ф4 по функциональной пожарной опасности) I, II, III и IV степеней огнестойкости объемом не более 250 куб. м, зданий и сооружений класса Ф5 по функциональной пожарной опасности I и II степеней огнестойкости категории Д по взрывопожарной и пожарной опасности объемом не более 1000 куб. м, сезонных универсальных приемно-заготовительных пунктов сельскохозяйственных продуктов при объеме зданий не более 1000 куб. м; складских зданий, сооружений, стоек для автомобилей без технического обслуживания и ремонта, инженерных архивов, складских помещений (класс Ф5.2 по функциональной пожарной опасности) площадью не более 50 кв. м.

2.18.4. Производственные объекты должны обеспечиваться наружным противопожарным водоснабжением (противопожарным водопроводом, природными или искусственными водоемами). Расстановка пожарных гидрантов на водопроводной сети должна обеспечивать пожаротушение любого обслуживаемого данной сетью здания или сооружения либо части здания или сооружения. Допускается не предусматривать наружное противопожарное водоснабжение отдельно стоящих зданий и сооружений класса функциональной пожарной опасности Ф5 и степеней огнестойкости I и II категории Д по пожарной и взрывопожарной опасности объемом не более 1000 куб. м, расположенных вне населенных пунктов отдельно стоящих зданий и сооружений класса функциональной пожарной опасности Ф5 категорий А, Б и В по пожарной и взрывопожарной опасности объемом не более 500 куб. м и категорий Г и Д по пожарной и взрывопожарной опасности объемом не более 1000 кубических метров.

Запас воды для целей пожаротушения в искусственных водоемах должен определяться исходя из расчетных расходов воды на наружное пожаротушение и продолжительности тушения пожаров.

31 – СП 8.1330.2020

32 – Классы функциональной пожарной опасности определены по статье 32 Федерального закона от 22 июля 2008 года № 123-ФЗ «Технический регламент о требованиях пожарной безопасности»

56

МЕСТНЫЕ НОРМАТИВЫ ГРАДОСТРОИТЕЛЬНОГО ПРОЕКТИРОВАНИЯ МУНИЦИПАЛЬНОГО ОБРАЗОВАНИЯ ГОРОДА-КУРОРТА ПЯТИГОРСА

Таблица 53 – Расчетные показатели допустимых уровней радиационного воздействия на среду и человека при отводе земельных участков под застройку на территории города-курорта Пятигорска

Table with 2 columns: Виды объектов капитального строительства, Предельные значения, обеспечивающие условия безопасности. Rows include residential and industrial buildings.

59

2.19.4. Расчетные показатели допустимых уровней радиационного воздействия на среду и человека при отводе земельных участков под застройку следует принимать в соответствии с таблицей 53.

Таблица 53 – Расчетные показатели допустимых уровней радиационного воздействия на среду и человека при отводе земельных участков под застройку на территории города-курорта Пятигорска

Table with 2 columns: Виды объектов капитального строительства, Предельные значения, обеспечивающие условия безопасности. Rows include residential and industrial buildings.

2.19.5. В целях охраны окружающей среды размещение производственных предприятий, сооружений и иных объектов, оказывающих негативное воздействие на окружающую среду, следует осуществлять в соответствии с нормативами градостроительного проектирования, приведенными в таблице.

Таблица 54 – Градостроительные требования к размещению предприятий, сооружений и иных объектов, оказывающих негативное воздействие на окружающую среду

Table with 2 columns: Виды производственных объектов, Нормативы градостроительного проектирования. Rows include industrial and agricultural objects.

60

2.19.6. Для ориентировочных расчетов суточный объем поверхностного стока, поступающий на очистные сооружения с территории жилых и общественно-деловых зон муниципального образования, рекомендуется принимать в зависимости от структурной части территории в соответствии с таблицей.

Таблица 55 – Параметры и расчетные показатели градостроительного проектирования ливневой канализации

Table with 2 columns: Назначение показателей, Нормативные параметры и расчетные показатели. Rows include sewerage and drainage systems.

61

2.20.9. Для ориентировочных расчетов суточный объем поверхностного стока, поступающий на очистные сооружения с территории жилых и общественно-деловых зон муниципального образования, рекомендуется принимать в зависимости от структурной части территории в соответствии с таблицей.

Таблица 56 – Суточный объем поверхностного стока с территории жилых и общественно-деловых зон

Table with 2 columns: Вид улицы, Расстояние, м. Rows include residential and industrial streets.

62

МЕСТНЫЕ НОРМАТИВЫ ГРАДОСТРОИТЕЛЬНОГО ПРОЕКТИРОВАНИЯ МУНИЦИПАЛЬНОГО ОБРАЗОВАНИЯ ГОРОДА-КУРОРТА ПЯТИГОРСК

Территория муниципального образования	Объем поверхностных вод, поступающих на очистку, куб. м/сут, с 1 га территории
Жилые районы, поселки	более 50
Территории с размером квартала, га:	
до 5	45 – 50
5 – 10	40 – 45
10 – 50	35 – 40

2.20.10. Для определения размеров отводящих труб и водосточных каналов необходимо учитывать расчетный максимальный расход дождевой воды, поступающей в сеть. Этот расход зависит от принятой расчетной интенсивности дождя, его продолжительности, коэффициента стока и площади водосбора. На территории города Пятигорска следует применять закрытую систему водоотвода. Применение открытых водоотводящих устройств допускается на территории города Пятигорска и поселков, на парковых территориях с устройством мостов или труб на пересечении с дорогами. Минимальный диаметр водосточных труб принимается равным 400 мм. Допускается применение открытых водоотводящих устройств в виде кованых лотков на городских дорогах и в районах малозатянутого строительства. Открытая дождевая канализация состоит из лотков и канав разного размера с искусственной или естественной оградкой и выпусков уроченных конструкций. Дождеприемники при этом не устраивают.

2.20.11. Система водоотвода поверхностных вод должна учитывать возможность притока дренажных вод из сопутствующих дренажей, теплотрасс и обводок коллекторов подземных коммуникаций. Поступление в дождеприемные колоды незначительных по объему вод от полива замощенных территорий и зеленых насаждений в расчет не включается. При технической возможности и согласовании с природоохранными органами допускается использовать эти воды для подпитки декоративных водоемов с подачей по отдельно прокладываемому трубопроводу.

2.20.12. Расчет водосточной сети следует проводить на дождевой сток по СП 32.13330.2018. При однократном превышении расчетной интенсивности, при которой коллектор дождевой канализации должен пропускать лишь часть расхода дождевого стока, оставшая его часть временно затопляет проезжую часть улиц и при наличии уклона стекает по ее лоткам. Высота затопления улиц при этом должна быть меньше высоты затопления подвальных и полуподвальных помещений. Период однократного переполнения сети дождевой канализации принимается в зависимости от характера территории, площади территории и интенсивности дождя по СП 32.13330.2018.

2.20.13. К отведению поверхностного стока с промышленных и жилых территорий в водные объекты предъявляются такие же требования, как и к сточным водам¹⁴.

¹⁴ – СанПиН 2.1.3684-21 Гигиенические требования к охране поверхностных вод.

МЕСТНЫЕ НОРМАТИВЫ ГРАДОСТРОИТЕЛЬНОГО ПРОЕКТИРОВАНИЯ МУНИЦИПАЛЬНОГО ОБРАЗОВАНИЯ ГОРОДА-КУРОРТА ПЯТИГОРСК

Автостанции при специализированных зданиях и сооружениях для инвалидов	1001 и более мест – 24 места и дополнительно не менее 1% на каждые 100 мест свыше	50 м
Автостанции общего назначения, специализирующиеся на лечении спинальных больных и восстановлении опорно-двигательных функций	не менее 30% мест	50 м
Остановки специализированных средств общественного транспорта, обслуживающие только инвалидов	по заданию на проектирование	до входа в общественные здания – 100 м; - до входа в здания, в которых проживают инвалиды, – 300 м

Примечание. При наличии на автомобильных местах для инвалидов, салоны которых приспособлены для перевозки инвалидов на креслах-колясках, ширина боковых подходов к местам стоянки таких автомобилей должна быть не менее 2,5 м.

2.21.6. В целях создания безопасных и благоприятных условий жизнедеятельности инвалидов и других МГН размещения объектов, доступных для инвалидов и МГН, следует осуществлять в соответствии с таблицей 58.

Таблица 58 – Условия размещения объектов для жизнедеятельности инвалидов и других МГН на территории города-курорта Пятигорска

Наименование объектов	Условия размещения
Специализированные жилые здания с квартирами для инвалидов на креслах-колясках	- от объектов торговли товарами первой необходимости и приемных пунктов объектов бытового обслуживания – не более 300 м; - от жилых домов – не более 3000 м
Специализированные детские учреждения	На отдельных участках, как правило, в пределах населенных пунктов, в зеленых районах, вдали от промышленных и коммунальных предприятий, железнодорожных путей, автомобильных дорог с интенсивным движением и других источников загрязнения и шума в соответствии с СанПиН 2.2.102.1.1.1200-03.
Специализированные школы-интернаты для детей с нарушениями зрения и слуха	На расстоянии не менее 1500 м от радиорелейных объектов (дополнительно к установленным выше ограничениям).
Пешеходные и транспортные пути	При проектировании участка здания или комплекса следует соблюдать непрерывность пешеходных и транспортных путей, обеспечивая доступ инвалидов и других маломобильных групп населения в здания. Эти пути должны связываться с иными коммуникациями и остановками общественного пассажирского транспорта. При размещении объектов, посещаемых инвалидами, на участке следует, по возможности, разделять пешеходные и транспортные потоки. Транспортные проезды и пешеходные дорожки допускается совмещать при соблюдении требований к параметрам путей движения, в том числе: при соединении путей движения пешеходов с проездами для транспорта следует предусматривать огражденную (параллельную) разметку пешеходных путей; - ширина полос движения должна обеспечивать безопасное расхождение людей, в том числе использование технических средств реабилитации, с автотранспортом. Полосу движения инвалидов на креслах-колясках и мезанжевых колясках рекомендуется выделит с левой стороны на полосе пешеходного движения на участке, пешеходных дорожек, аллей.

МЕСТНЫЕ НОРМАТИВЫ ГРАДОСТРОИТЕЛЬНОГО ПРОЕКТИРОВАНИЯ МУНИЦИПАЛЬНОГО ОБРАЗОВАНИЯ ГОРОДА-КУРОРТА ПЯТИГОРСК

№	Наименование нормируемого показателя	Нормативные правовые и нормативные технические документы
1.	Общая организация и зонирование территории города-курорта Пятигорска	<ul style="list-style-type: none"> Градостроительный кодекс Российской Федерации; Федеральный закон от 6 октября 2003 года № 131-ФЗ «Об общих принципах организации местного самоуправления в Российской Федерации»; Приказ Министерства строительства и жилищно-коммунального хозяйства Российской Федерации от 25 апреля 2017 года № 738/пр «Об утверждении видов элементов планировочной структуры»; Закон Ставропольского края от 7 июля 2004 г. № 58-к «Об установлении границ муниципального образования города-курорта Пятигорска Ставропольского края»; Закон Ставропольского края от 18 июня 2018 г. № 53-к «О некоторых вопросах регулирования отношений в сфере градостроительной деятельности на территории Ставропольского края»; Постановление Правительства Ставропольского края от 4 мая 2006 г. № 63-к «Об утверждении Ресурсно-административно-территориальных единиц и территориальных единиц Ставропольского края»; Итоги Всероссийской переписи населения 2010 года. Численность населения городских округов, муниципальных районов, городов и сельских поселений, городских населенных пунктов, сельских населенных пунктов. Ставропольский край. Ростов – М., 2011. – TABL. 01-10. Численность постоянного населения Российской Федерации по муниципальным образованиям на 01 января 2020 года. Федеральная служба государственной статистики (Росстат) – М., 2020. – TABL. 1. Устав муниципального образования города-курорта Пятигорска
2.	Электронизация	<ul style="list-style-type: none"> СП 42.13330.2016; СП 31-110-2003; СанПиН 2.2.102.1.1.1200-03; ГОСТ 34.20.185-84; ГОСТ; Постановление Правительства Российской Федерации от 18 ноября 2013 г. № 1033 «О порядке установления охранных зон объектов по производству электрической энергии и особым условиям использования земельных участков, расположенных в границах таких зон»; Постановление Правительства Российской Федерации от 6 октября 2012 г. № 884 «Об установлении охранных зон для гидроэнергетических объектов»; Постановление Правительства Российской Федерации от 24 февраля 2009 г. № 160 «О порядке установления охранных зон объектов атомного хозяйства и особых условий использования земельных участков, расположенных в границах таких зон»; Приказ Министерства жилищно-коммунального хозяйства Ставропольского края от 29 августа 2012 г. № 298-об «Об утверждении нормативов потребления коммунальной услуги по электроэнергетике в Ставропольском крае».

МЕСТНЫЕ НОРМАТИВЫ ГРАДОСТРОИТЕЛЬНОГО ПРОЕКТИРОВАНИЯ МУНИЦИПАЛЬНОГО ОБРАЗОВАНИЯ ГОРОДА-КУРОРТА ПЯТИГОРСК

2.21 Нормативы обеспечения доступности жилых объектов, объектов социальной инфраструктуры для инвалидов и других маломобильных групп населения

2.21.1. При планировке и застройке территории города-курорта Пятигорска необходимо обеспечивать доступность жилых объектов, объектов социальной, транспортной, инженерной инфраструктуры, связи и информации для инвалидов и других маломобильных групп населения (МГН).

При проектировании и реконструкции общественных, жилых и промышленных зданий и сооружений следует предусматривать для инвалидов и других маломобильных групп населения условия жизнедеятельности, равные с остальными категориями населения, в соответствии с СП 59.1330.2020, СП 136.13330.2012, СП 137.13330.2012, СП 138.13330.2012, РДС 35-201-99.

Проектные решения объектов, доступных для инвалидов, не должны ограничивать условия жизнедеятельности других групп населения, а также эффективность эксплуатации зданий.

2.21.2. Перечень объектов, доступных для инвалидов и других маломобильных групп населения, расчетное количество и категория инвалидов, а также группа мобильности групп населения устанавливаются заданием на проектирование.

Согласование задания на проектирование производится с участием уполномоченных органов в сфере социальной защиты населения и общественных организаций инвалидов.

2.21.3. К объектам, подлежащим оснащению специальными приспособлениями и оборудованию для свободного передвижения и доступа инвалидов и маломобильных граждан, относятся:

- жилые и административные здания и сооружения;
- объекты культуры и культурно-зрелищные сооружения (театры, библиотеки, музеи, места отправления религиозных обрядов и т.д.);
- объекты и организации образования и науки, здравоохранения и социальной защиты населения;
- объекты торговли, общественного питания и бытового обслуживания населения, финансово-банковские учреждения, страховые организации;
- гостиницы, отели, иные места временного проживания;
- факкультульно-оздоровительные, спортивные здания и сооружения, места отдыха, парки, сады, лесопарки, пляжи и находящиеся на их территории объекты и сооружения оздоровительного и рекреационного назначения, аллей и пешеходных дорожек;
- здания и сооружения, предназначенные для работы с пользователями услугами связи, в том числе места оказания услуг связи и их оплаты на объектах связи;
- объекты и сооружения транспортного обслуживания населения;
- остановки всех видов городского и пригородного транспорта;
- производственные объекты, объекты малого бизнеса и другие места приложения труда, переходы улиц, дорог и магистралей, прилегающие к вышеперечисленным зданиям и сооружениям территории и площади.

МЕСТНЫЕ НОРМАТИВЫ ГРАДОСТРОИТЕЛЬНОГО ПРОЕКТИРОВАНИЯ МУНИЦИПАЛЬНОГО ОБРАЗОВАНИЯ ГОРОДА-КУРОРТА ПЯТИГОРСК

Информационные средства

При невозможности организации отдельного наименования проезда для инвалидов и МГН, подземные и надземные переходы следует оборудовать пандусами и подъемными устройствами. Устройства и оборудование (лестничные входы, уличные таблофоны, информационные щиты и т. п.), размещаемые на стенах зданий, сооружений или на отдельных конструкциях, а также выступающие элементы и части зданий и сооружений не должны создавать нормируемое пространство для проезда, а также препятствовать проезду кресла-коляски.

Для обеспечения ориентации на участках, используемых инвалидами и другими маломобильными группами населения, следует использовать рельефные, фактурные и иные виды тактильных поверхностных путей движения на участках, дорогах и пешеходных трассах; - ограждение опасных зон; - разметку путей движения на участках, знаки дорожного движения и указатели; - информационные сооружения (стенды, щиты и другие рельефные устройства); - светофоры и световые указатели; - устройства звукового дублирования сигналов движения.

В зданиях и сооружениях также следует предусматривать информационные устройства, средства и их системы. В пределах участков зданий и сооружений рекомендуется обеспечивать непрерывность информации на путях движения к местам обслуживания и отдыха.

Табельные средства, выполняющие предупредительную функцию на покрытиях пешеходных путей

Следует размещать не менее чем на 0,8 м до объекта информации, начала опасного участка, изменения направления движения, входа в т.п.

Ограждение опасных зон

Опасные для инвалидов участки и пространства следует ограждать бортовыми элементами. Объекты, не имея кромки, должны располагаться на высоте от 0,7 до 2,1 м от уровня пешеходного пути, не должны выступать за плоскость вертикальной конструкции более, чем на 0,1 м, а при их размещении на отдельно стоящей опоре – не более 0,3 м. При увеличении выступающих размеров пространство под злими объектами необходимо выделит ограждениями с высотой до 0,3 м.

Площадки и места отдыха

Площадки и места отдыха должны быть оборудованы устройствами для защиты от перегрева, осадков и постороннего шума (для мест общего отдыха), информационными указателями.

Для сведения участков объектов, посещаемых инвалидами и МГН, следует применять не транзитные дорожно-транспортные знаки. Следует предусматривать минимальную посадку деревьев и кустарников для формирования трассы путей пешеходного движения.

Периоды высот бортовых элементов вдоль газонов и озелененных площадок, используемых для размещения прилегающих к путям пешеходного движения, не должны превышать 0,015 м.

В целях безопасности элементы сведения не должны закрывать обзор для зрения ситуации на перекрестках, опасных участках, заезных проездах и проходах, сигналах, информационных устройствах, ограждениях опасных мест, а также иметь выступающие части (кроме ступеней, бордюров).

МЕСТНЫЕ НОРМАТИВЫ ГРАДОСТРОИТЕЛЬНОГО ПРОЕКТИРОВАНИЯ МУНИЦИПАЛЬНОГО ОБРАЗОВАНИЯ ГОРОДА-КУРОРТА ПЯТИГОРСК

Теплообеспечение

Нормы отвода тепла для электрических сетей напряжением 0,38-750 кВ и 114278Вт*ч1.

Газоснабжение

СП 62.13330.2011;
СП 42.13330.2016;
СП 42.101-2003;
СП 156.13130.2014;
СП 4.13130.2013;
СП 36.13330.2012;
СП 123.13330.2012;
СанПиН 2.2.102.1.1.1200-03;

Водоснабжение и водотведение

Федеральный закон от 22 июля 2008 года № 123-ФЗ «Технический регламент о требованиях пожарной безопасности»;

Постановление Правительства Российской Федерации от 20 ноября 2009 года № 878 «Об утверждении Правил органы газораспределительных сетей»;

СП 30.13330.2020;
СП 31.13330.2012;
СП 32.13330.2020;
СП 42.13330.2016;
СанПиН 2.1.3684-21;
СанПиН 2.1.3685-21;
СанПиН 2.1.4.1110-02;
СанПиН 2.2.102.1.1.1200-03;
ГОСТ 218.5.001-2008;
ГОСТ 2761-84*;

Верный кодекс Российской Федерации;

Приказ Министерства жилищно-коммунального хозяйства Ставропольского края от 16 мая 2013 г. № 131-об «Об утверждении нормативов потребления коммунальных услуг по отоплению и горячему водоснабжению и водотведению в Ставропольском крае».

Размещение инженерных сетей

СП 18.13330.2019;
СП 42.13330.2016;
СП 31.13330.2012;
СП 32.13330.2020;
СП 62.13330.2011;
СП 11.41-2003;
СанПиН 2.2.102.1.1.1200-03;

Федеральный закон от 22 июля 2008 года № 123-ФЗ «Технический регламент о требованиях пожарной безопасности»;

Транспортная инфраструктура

СП 42.13330.2016;

МЕСТНЫЕ НОРМАТИВЫ ГРАДОСТРОИТЕЛЬНОГО ПРОЕКТИРОВАНИЯ МУНИЦИПАЛЬНОГО ОБРАЗОВАНИЯ ГОРОДА-КУРОРТА ПЯТИГОРСК

2.21.4. Проектные решения объектов, доступных для маломобильных групп населения, должны обеспечивать:

- условия беспрепятственного и удобного передвижения по участку к зданию;
- досягаемость мест целевого посещения и беспрепятственность перемещения внутри зданий и сооружений;
- безопасность путей движения (в том числе эвакуационных), а также мест проживания, обслуживания и приложения труда;
- своевременное получение полноценной и качественной информации, позволяющей ориентироваться в пространстве, использовать оборудование (в том числе для самообслуживания), получать услуги, участвовать в трудовом и учебном процессах и т. д.;
- удобство и комфорт среды жизнедеятельности.

Система средств информационной поддержки должна быть обеспечена на всех путях движения, доступных для маломобильных групп населения на все время эксплуатации.

2.21.5. Расчетные показатели минимально допустимого уровня обеспеченности и максимально допустимого уровня территориальной доступности объектов, доступных для инвалидов и маломобильных групп населения, приведены в таблице.

Таблица 57 – Расчетные показатели минимально допустимого уровня обеспеченности и максимально допустимого уровня территориальной доступности объектов, доступных для инвалидов и маломобильных групп населения на территории города-курорта Пятигорска

Наименование объектов	Расчетные показатели	
	минимально допустимого уровня обеспеченности	максимально допустимого уровня территориальной доступности
Специализированные жилые здания или группы квартир для инвалидов-колясочников	0,5 мест на 1000 чел. населения	300 м до объектов торговли (парковки для инвалидов) и объектов бытового обслуживания
Гостиницы, отели, пансионаты, места	10% мест мест	Не нормируется
Общественные здания и сооружения различного назначения	5% общей вместимости объекта или расчетного количества посетителей	В зависимости от назначения зданий и сооружений
Специализированные учреждения, предназначенные для медицинского обслуживания и реабилитации инвалидов	по реальной и проектируемой потребности	Радиус транспортной доступности 2 ч.
Автостанции на участках около или внутри объектов обслуживания	10% машин-мест, но не менее 1 места для автотранспорта инвалидов, в том числе 5% специализированных мест для автотранспорта инвалидов на креслах-колясках на парковке, при числе мест: - до 100 мест – 5% (не менее 1); - 101-200 мест – 5 мест и дополнительно 3%; - 201-1000 мест – 8 мест и дополнительно 2 %.	На открытых автостанциях до входа, доступных для инвалидов и других МГН для общественных зданий, иных объектов социальной инфраструктуры, в том числе приложении труда – 50 м; - для жилых зданий – 100 м

МЕСТНЫЕ НОРМАТИВЫ ГРАДОСТРОИТЕЛЬНОГО ПРОЕКТИРОВАНИЯ МУНИЦИПАЛЬНОГО ОБРАЗОВАНИЯ ГОРОДА-КУРОРТА ПЯТИГОРСК

3. Материалы по обоснованию расчетных показателей, содержащиеся в основной части нормативов градостроительного проектирования

3.1 Соответствие установленных расчетных показателей минимально допустимого уровня обеспеченности объектами местного значения и максимально допустимого уровня территориальной доступности таких объектов для населения требованиям федеральных нормативных правовых и нормативных технических документов

3.1.1. Местные нормативы градостроительного проектирования города-курорта Пятигорска (далее – Нормативы) разработаны в целях реализации полномочий органов местного самоуправления муниципального образования по решению вопросов местного значения.

Нормативы устанавливают совокупность расчетных показателей минимально допустимого уровня обеспеченности населения объектами местного значения муниципального образования, объектами благоустройства территории, иными объектами местного значения муниципального образования и расчетных показателей максимально допустимого уровня территориальной доступности таких объектов для всех групп населения муниципального образования.

Подготовка Нормативов осуществлена с учетом требований нормативных технических документов, перечисленных в таблице «Нормативная база материалов по обоснованию расчетных показателей местных нормативов градостроительного проектирования, региональных норм градостроительного проектирования».

Нормативы конкретизируют и развивают основные положения действующих федеральных и территориальных строительных и санитарно-эпидемиологических норм и правил, норм и правил противопожарной безопасности, муниципальных правовых актов применительно к природно-климатическим, демографическим, ландшафтным и историческим особенностям территории и с учетом сложившихся архитектурно-градостроительных традиций и направлений перспективного развития города-курорта Пятигорска.

Подготовка Нормативов осуществлена с учетом: социально-демографического состава и плотности населения на территории муниципального образования, планов и программ комплексного социально-экономического развития муниципального образования, сведений об уровне автомобилизации, предложений органов местного самоуправления, заинтересованных организаций и лиц.

3.1.2. Полный перечень нормативных правовых и нормативных технических документов (и/или ковенно) используемых при подготовке проекта настоящих Нормативов приводится в приложении 3.

Таблица 59 – Перечень нормативных правовых и нормативных технических документов, использованных при подготовке местных нормативов градостроительного проектирования города-курорта Пятигорска

МЕСТНЫЕ НОРМАТИВЫ ГРАДОСТРОИТЕЛЬНОГО ПРОЕКТИРОВАНИЯ МУНИЦИПАЛЬНОГО ОБРАЗОВАНИЯ ГОРОДА-КУРОРТА ПЯТИГОРСК

Образование

СП 34.13330.2021;
СП 35.13330.2011;
СП 122.13330.2012;
СП 37.13330.2012;
СП 156.13130.2014;
СП 4.13130.2013;
СП 59.13330.2020;
СП 30-102-99;
СП 113.13330.2016;
СанПиН 2.2.102.1.1.1200-03;
МРЗ 30-1.2000;
ГОСТ Р 52398-2005;

Нормативы градостроительного проектирования Ставропольского края. Часть V. Общественный дорожный транспорт, улицы, проезды, развязки, площади применительно к различным элементам планировочной структуры территории, здания, строения и сооружения;

Муниципальная программа города-курорта Пятигорска «Развитие транспортной системы и обеспечение безопасности дорожного движения» (постановление администрации города Пятигорска от 25 декабря 2013 г. № 4819)

СП 42.13330.2016;
СП 59.13330.2020;
СП 118.13330.2012;
СанПиН 2.4.3648-20;

Приказ Минобрнауки России от 9 ноября 2015 г. № 1309 «Об утверждении Порядка обеспечения условий доступности для инвалидов объектов и предоставляемых услуг в сфере образования, а также оказания им при этом необходимой помощи»;

Письмо Министерства образования и науки Российской Федерации от 4 мая 2016 г. № АК-950/02 «О методических рекомендациях по развитию сети образовательных организаций и обеспеченности населения услугами таких организаций, включающие требования по размещению организаций сферы образования, в том числе в сельской местности, исходя из норм действующего законодательства Российской Федерации, с учетом возрастного состава и плотности населения, транспортной инфраструктуры и других факторов, влияющих на доступность и обеспеченность населения услугами сферы образования»;

Письмо Министерства образования и науки Российской Федерации от 14 июля 2014 г. № БК-1440/07 «О центрах психолого-педагогической, медицинской и социальной помощи»;

Письмо Министерства образования и науки Российской Федерации от 13 ноября 2014 г. № БК-242/07 «О создании сети отдельных организаций, осуществляющих образовательную деятельность по адаптированным основным общеобразовательным программам»;

Постановление Правительства Ставропольского края от 24 декабря 2018 г. № 582-к «О государственной программе

МЕСТНЫЕ НОРМАТИВЫ ГРАДОСТРОИТЕЛЬНОГО ПРОЕКТИРОВАНИЯ МУНИЦИПАЛЬНОГО ОБРАЗОВАНИЯ ГОРОДА-КУРОРТА ПЯТИГОРСКА

Table with 2 columns: Category (e.g., Physical culture and sports, Culture, Army fund, etc.) and Normative references (e.g., St. Petersburg laws, decrees, and standards).

72

МЕСТНЫЕ НОРМАТИВЫ ГРАДОСТРОИТЕЛЬНОГО ПРОЕКТИРОВАНИЯ МУНИЦИПАЛЬНОГО ОБРАЗОВАНИЯ ГОРОДА-КУРОРТА ПЯТИГОРСКА

4. Правила и область применения расчетных показателей, содержащихся в основной части нормативов градостроительного проектирования

Местные нормативы градостроительного проектирования муниципального образования города-курорта Пятигорска разработаны в целях установления...

4.1. Правила применения местных нормативов градостроительного проектирования

Установление совокупности расчетных показателей минимально допустимого уровня обеспеченности объектами местного значения...

75

МЕСТНЫЕ НОРМАТИВЫ ГРАДОСТРОИТЕЛЬНОГО ПРОЕКТИРОВАНИЯ МУНИЦИПАЛЬНОГО ОБРАЗОВАНИЯ ГОРОДА-КУРОРТА ПЯТИГОРСКА

Разработанная до утверждения нормативов градостроительного проектирования города-курорта Пятигорска и не реализованная документация по планировке территории может быть использована в части, не противоречащей...

4.2. Область применения местных нормативов градостроительного проектирования

Местные нормативы являются обязательными: а) для органов местного самоуправления муниципального образования города-курорта Пятигорска при осуществлении полномочий в области градостроительной деятельности...

78

МЕСТНЫЕ НОРМАТИВЫ ГРАДОСТРОИТЕЛЬНОГО ПРОЕКТИРОВАНИЯ МУНИЦИПАЛЬНОГО ОБРАЗОВАНИЯ ГОРОДА-КУРОРТА ПЯТИГОРСКА

Table with 2 columns: Category (e.g., Utility services, Recreational objects, etc.) and Normative references.

73

МЕСТНЫЕ НОРМАТИВЫ ГРАДОСТРОИТЕЛЬНОГО ПРОЕКТИРОВАНИЯ МУНИЦИПАЛЬНОГО ОБРАЗОВАНИЯ ГОРОДА-КУРОРТА ПЯТИГОРСКА

Местные нормативы градостроительного проектирования муниципального образования города-курорта Пятигорска разработаны в целях установления...

Отдельные показатели местных нормативов градостроительного проектирования города-курорта Пятигорска определяют состав материалов по обоснованию проекта Генерального плана...

В материалах по обоснованию проекта Генерального плана в графической форме в части «иных объектов, иных территорий и (или) зон, которые оказали влияние на установление функциональных зон и (или) планируемое размещение объектов местного значения...

В материалы по обоснованию проектов планировки территорий города-курорта Пятигорска в части «иных материалов в графической форме для обоснования положений о планировке территории»...

76

МЕСТНЫЕ НОРМАТИВЫ ГРАДОСТРОИТЕЛЬНОГО ПРОЕКТИРОВАНИЯ МУНИЦИПАЛЬНОГО ОБРАЗОВАНИЯ ГОРОДА-КУРОРТА ПЯТИГОРСКА

Приложение 1 – Основные термины и определения

Автомобильная дорога – объект транспортной инфраструктуры, предназначенный для движения транспортных средств и включающий в себя земельные участки в границах полосы отвода автомобильной дороги...

Внеквартальные (немикрорайонные) инженерные сети – инженерные сети, расположенные за границами кварталов (микрорайонов) и предназначенные для транспортировки продукта (ресурса) от точки врезки (подключения) к городским сетям до границы квартала (микрорайона).

Головные сооружения инженерной инфраструктуры – объекты инженерной инфраструктуры по добыче или производству энергоресурса (для целей градостроительства) воды, газа, тепла, электроэнергии.

Градостроительная деятельность – деятельность по развитию территорий, в том числе городов и иных поселений, осуществляемая в виде территориального планирования, градостроительного зонирования, планировки территории, архитектурно-строительного проектирования, строительства, капитального ремонта, реконструкции, сноса объектов капитального строительства, эксплуатации зданий, сооружений, комплексов развития территорий и их благоустройства.

Градостроительная документация, документы градостроительного проектирования – документы территориального планирования и градостроительного зонирования, документация по планировке территорий (проекты планировки территории, проекты межевания территории и градостроительные планы земельных участков).

Градостроительное проектирование – деятельность по подготовке градостроительной документации для реализации целей муниципального управления и градостроительного регулирования осуществления инвестиционных программ в области планировки территории, застройки и благоустройства территорий, реконструкции градостроительных комплексов зданий, сооружений, инженерных систем и природно-ландшафтных территорий.

Жилой район – структурный элемент сельтебной территории площадью, как правило, от 80 до 250 га, в пределах которого размещаются учреждения и...

78

МЕСТНЫЕ НОРМАТИВЫ ГРАДОСТРОИТЕЛЬНОГО ПРОЕКТИРОВАНИЯ МУНИЦИПАЛЬНОГО ОБРАЗОВАНИЯ ГОРОДА-КУРОРТА ПЯТИГОРСКА

Table with 2 columns: Category (e.g., Fire safety) and Normative references.

3.2 Обоснование установленных расчетных показателей минимально допустимого уровня обеспеченности объектами местного значения и максимально допустимого уровня территориальной доступности таких объектов для населения города-курорта Пятигорска

В соответствии с действующим градостроительным законодательством Российской Федерации, местные нормативы градостроительного проектирования города-курорта Пятигорска устанавливаются совокупностью:

- расчетных показателей минимально допустимого уровня обеспеченности населения объектами местного значения, отнесенными к такому градостроительному законодательством Российской Федерации, и Законом Ставропольского края от 18 июня 2018 г. № 53-кз «О некоторых вопросах регулирования отношений в сфере градостроительной деятельности на территории Ставропольского края»;

- расчетных показателей максимально допустимого уровня территориальной доступности таких объектов для населения города-курорта Пятигорска.

Расчет показателей градостроительного проектирования (расчетных показателей минимально допустимого уровня обеспеченности объектами местного значения и максимально допустимого уровня территориальной доступности таких объектов) основан на фактических статистических и демографических данных за 2017-2020 гг. по городу-курорту Пятигорску с учетом перспектива его развития.

Проектные расчетные показатели определены на основе динамики развития на расчетный срок (2025 год) с учетом законодательных, нормативных технических актов, Российской Федерации, Ставропольского края, нормативных правовых актов города-курорта Пятигорска (п. 3.1, приложение 3 настоящего проекта).

74

МЕСТНЫЕ НОРМАТИВЫ ГРАДОСТРОИТЕЛЬНОГО ПРОЕКТИРОВАНИЯ МУНИЦИПАЛЬНОГО ОБРАЗОВАНИЯ ГОРОДА-КУРОРТА ПЯТИГОРСКА

Материалы в графической форме (схемы) для обоснования границ зон планируемого размещения объектов ГО и ЧС.

Перечень конкретных схем (чертежей), включаемых в состав материалов в графической форме по обоснованию проекта планировки территории, из числа указанных выше определяет задание (техническое задание) на подготовку проекта планировки территории. В случае включения схем из числа указанных выше в состав материалов в графической форме для обоснования положений о планировке территории пояснительная записка материалов по обоснованию проекта должна быть дополнена соответствующим этим схемам описанием и обоснованием положений, касающихся вопросов планировки территории.

Таким образом, местные нормативы градостроительного проектирования города-курорта Пятигорска направлены на обеспечение градостроительными средствами (совокупностью расчетных показателей) безопасности и устойчивости развития муниципального образования, охрану здоровья населения, рациональное использование природных ресурсов и охрану окружающей среды, сохранение памятников истории и культуры, защиту территории от неблагоприятных воздействий природного и техногенного характера, а также на создание условий для реализации определенных законодательством Российской Федерации социальных гарантий граждан, включая маломобильные группы населения, в части обеспечения объектами социального и культурно-бытового обслуживания, инженерной и транспортной инфраструктуры и благоустройства территории.

Нормативы градостроительного проектирования – это совокупность стандартов по разработке документов территориального планирования, градостроительного зонирования и документации по планировке территории, включая стандарты обеспечения безопасности и благоприятных условий жизнедеятельности человека, предусматривающих качественные и количественные требования к размещению объектов капитального строительства, территориальных и функциональных зон, элементов планировочной структуры, публичных сервисов, обеспечивающих устойчивое развитие территорий.

Местные нормативы градостроительного проектирования конкретизируют и развивают основные положения действующих федеральных норм. По вопросам, не рассматриваемым в местных нормативах, следует руководствоваться законами и нормативными техническими документами, действующими на территории Российской Федерации в соответствии с требованиями Федерального закона от 27 декабря 2002 года № 184-ФЗ «О техническом регулировании».

При отмене или изменении действующих нормативных документов, в том числе тех, на которые дается ссылка в настоящих нормативах, следует руководствоваться нормами, вводимыми взамен отмененных.

Разработанная до утверждения нормативов градостроительного проектирования города-курорта Пятигорска документация по планировке территории, не соответствующая требованиям нормативов, может использоваться без установления срока приведения ее в соответствие с утвержденными нормативными требованиями, за исключением случаев, если ее реализация сопряжена с созданием опасности для жизни или здоровья человека, для окружающей среды, объектов культурного наследия.

77

МЕСТНЫЕ НОРМАТИВЫ ГРАДОСТРОИТЕЛЬНОГО ПРОЕКТИРОВАНИЯ МУНИЦИПАЛЬНОГО ОБРАЗОВАНИЯ ГОРОДА-КУРОРТА ПЯТИГОРСКА

Приложение 1 – Основные термины и определения

Автомобильная дорога – объект транспортной инфраструктуры, предназначенный для движения транспортных средств и включающий в себя земельные участки в границах полосы отвода автомобильной дороги...

Внеквартальные (немикрорайонные) инженерные сети – инженерные сети, расположенные за границами кварталов (микрорайонов) и предназначенные для транспортировки продукта (ресурса) от точки врезки (подключения) к городским сетям до границы квартала (микрорайона).

Головные сооружения инженерной инфраструктуры – объекты инженерной инфраструктуры по добыче или производству энергоресурса (для целей градостроительства) воды, газа, тепла, электроэнергии.

Градостроительная деятельность – деятельность по развитию территорий, в том числе городов и иных поселений, осуществляемая в виде территориального планирования, градостроительного зонирования, планировки территории, архитектурно-строительного проектирования, строительства, капитального ремонта, реконструкции, сноса объектов капитального строительства, эксплуатации зданий, сооружений, комплексов развития территорий и их благоустройства.

Градостроительная документация, документы градостроительного проектирования – документы территориального планирования и градостроительного зонирования, документация по планировке территорий (проекты планировки территории, проекты межевания территории и градостроительные планы земельных участков).

Градостроительное проектирование – деятельность по подготовке градостроительной документации для реализации целей муниципального управления и градостроительного регулирования осуществления инвестиционных программ в области планировки территории, застройки и благоустройства территорий, реконструкции градостроительных комплексов зданий, сооружений, инженерных систем и природно-ландшафтных территорий.

Жилой район – структурный элемент сельтебной территории площадью, как правило, от 80 до 250 га, в пределах которого размещаются учреждения и...

88

МЕСТНЫЕ НОРМАТИВЫ ГРАДОСТРОИТЕЛЬНОГО ПРОЕКТИРОВАНИЯ МУНИЦИПАЛЬНОГО ОБРАЗОВАНИЯ ГОРОДА-КУРОРТА ПЯТИГОРСКА

Жилые дома блокированной застройки – жилые дома с количеством этажей не более чем три, состоящие из нескольких блоков, количество которых не превышает десять и каждый из которых предназначен для проживания одной семьи, имеет общую стену (общие стены) без проемов с соседним блоком или соседними блоками, расположен на отдельном земельном участке и имеет выход на территорию общего пользования.

Здание – равнозначное наземного строительного сооружения (см. «сооружение») с помещениями, созданного в результате строительной деятельности в целях осуществления определенных потребительских функций, таких как проживание (жилище), хозяйственная или иная деятельность людей, размещение производства, хранение продукции или содержание животных. Здание включает в себя сети и системы (оборудование) инженерно-технического обеспечения. Здание может иметь также эксплуатируемые помещения в подземной части.

Сооружение, не имеющее надземной части, не является зданием. Здание может содержать такие части, как застройка (часть здания, располагаемая в пределах здания по части его высоты и (или) ширины и выделенная противопожарными перегородками) и пристройка (часть здания, расположенная вне первоначального контура его наружных стен, как правило являющаяся вспомогательной по отношению к зданию и имеющая с ним одну или более общую стену).

Земельный участок – часть земной поверхности, границы которой определены в соответствии с федеральными законами. В случаях и в порядке, которые установлены федеральным законом, могут создаваться искусственные земельные участки.

Зонирование территории – деление территории муниципального образования, населенного пункта при осуществлении градостроительного проектирования на части (зоны) для определения их функционального назначения (функциональное зонирование при подготовке генерального плана), определения территориальных зон и установления градостроительных регламентов (градостроительное зонирование при подготовке правил землепользования и застройки), определения границ зон размещения объектов (зонирование при подготовке проекта планировки территории), а также закрепления (отображения) в градостроительной документации границ соответствующих зон и границ зон с особыми условиями использования территорий.

Красные линии – линии, которые обозначают границы территорий общего пользования и подлежат установлению, изменению или отмене в документации по планировке территории.

Линейные объекты – линии электропередачи, линии связи (в том числе линейно-кабельные сооружения), трубопроводы, автомобильные дороги, железнодорожные линии и другие подобные сооружения.

81

МЕСТНЫЕ НОРМАТИВЫ ГРАДОСТРОИТЕЛЬНОГО ПРОЕКТИРОВАНИЯ МУНИЦИПАЛЬНОГО ОБРАЗОВАНИЯ ГОРОДА-КУРОРТА ПЯТИГОРСКА

Планировочная организация территории – деление территории муниципального образования, территории населенного пункта на планировочные элементы (планировочные кварталы (микрорайоны), планировочные районы, планировочные зоны). Планировочная организация территории является одним из инструментов реализации комплексного подхода к управлению развитием территорий.

Планировочный квартал (квартал) – основной элемент (единица) планировочной структуры застройки в границах красных линий площадью, как правило, до 5 га, ограниченный улицами или проездами общего пользования, территориями общего пользования, территориями линейных объектов инженерной или транспортной инфраструктуры. Квартал является минимальной единицей планировочной структуры, выделяемой в целях подготовки проекта планировки территории.

Планировочный микрорайон (микрорайон) – элемент планировочной структуры застройки площадью более 5 га, в состав которого входят более одного квартала жилой застройки и территории иного назначения: территории общего пользования, зоны размещения объектов общественно-деловой или иной нежилкой застройки. Микрорайон ограничивается улицами, территориями общего пользования районного или городского значения, территориями линейных объектов инженерной или транспортной инфраструктуры.

Планировочный район – крупный элемент планировочной структуры, включающий территории, границы которых определяются границами муниципального образования, границами линейных объектов инженерной и транспортной инфраструктуры, магистральными улицами городского значения, границами крупных промышленных территорий, естественными природными границами, иными обособленными границами.

Плотность застройки – один из основных показателей градостроительного проектирования, характеризующий интенсивность использования территории. Показателями плотности застройки являются коэффициент застройки – отношение площади, занятой под зданиями и сооружениями, к площади участка (квартала), а также коэффициент плотности застройки – отношение площади всех этажей зданий и сооружений к площади участка (квартала). Застройкой высокой плотности считается тип застройки с максимальными показателями плотности, установленными строительными (градостроительными) нормами, застройкой низкой плотности – тип застройки с минимальными показателями плотности.

Помещение – пространство внутри здания, имеющее определенное функциональное назначение и огражденное со всех сторон строительными конструкциями: стенами (с окнами и дверями), перекрытием и полом.

Реконструкция линейных объектов – изменение параметров линейных объектов или их участков (частей), которое влечет за собой изменение класса, категории и (или) первоначально установленных показателей функционирования таких объектов (мощности, грузоподъемности и других) или при котором требуется изменение границ полос отвода и (или) охраняемых зон таких объектов.

Реконструкция объектов капитального строительства (за исключением линейных объектов) – изменение параметров объекта капитального

84

МЕСТНЫЕ НОРМАТИВЫ ГРАДОСТРОИТЕЛЬНОГО ПРОЕКТИРОВАНИЯ МУНИЦИПАЛЬНОГО ОБРАЗОВАНИЯ ГОРОДА-КУРОРТА ПЯТИГОРСКА

Приложение 3 – Нормативная правовая база проекта местных нормативов градостроительного проектирования города-курорта Пятигорска

Федеральные законы и нормативные правовые акты Российской Федерации

- Земельный кодекс Российской Федерации от 25 октября 2001 года № 136-ФЗ;
- Градостроительный кодекс Российской Федерации от 29 декабря 2004 года № 190-ФЗ;
- Жилищный кодекс Российской Федерации от 29 декабря 2004 года № 188-ФЗ;
- Водный кодекс Российской Федерации от 3 июня 2006 года № 74-ФЗ;
- Лесной кодекс Российской Федерации от 4 декабря 2006 года № 200-ФЗ;
- Закон Российской Федерации от 21 февраля 1992 года № 2395-1 «О недрах»;
- Федеральный закон от 21 декабря 1994 года № 68-ФЗ «О защите населения и территорий от чрезвычайных ситуаций природного и техногенного характера»;
- Федеральный закон от 21 декабря 1994 года № 69-ФЗ «О пожарной безопасности»;
- Федеральный закон от 29 декабря 1994 года № 78-ФЗ «О библиотечном деле»;
- Федеральный закон от 23 февраля 1995 года № 26-ФЗ «О природных лечебных ресурсах, лечебно-оздоровительных местностях и курортах»;
- Федеральный закон от 14 марта 1995 года № 33-ФЗ «Об особо охраняемых природных территориях»;
- Федеральный закон от 24 апреля 1995 года № 52-ФЗ «О животном мире»;
- Федеральный закон от 24 ноября 1995 года № 181-ФЗ «О социальной защите инвалидов в Российской Федерации»;
- Федеральный закон от 9 января 1996 года № 8-ФЗ «О радиационной безопасности населения»;
- Федеральный закон от 12 января 1996 года № 3-ФЗ «О погребении и похоронном деле»;
- Федеральный закон от 21 июля 1997 года № 116-ФЗ «О промышленной безопасности опасных производственных объектов»;
- Федеральный закон от 24 июня 1998 года № 89-ФЗ «Об отходах производства и потребления»;
- Федеральный закон от 12 февраля 1998 года № 28-ФЗ «О гражданской обороне»;
- Федеральный закон от 30 марта 1999 года № 52-ФЗ «О санитарно-эпидемиологическом благополучии населения»;
- Федеральный закон от 31 марта 1999 года № 69-ФЗ «О газоснабжении в Российской Федерации»;

88

МЕСТНЫЕ НОРМАТИВЫ ГРАДОСТРОИТЕЛЬНОГО ПРОЕКТИРОВАНИЯ МУНИЦИПАЛЬНОГО ОБРАЗОВАНИЯ ГОРОДА-КУРОРТА ПЯТИГОРСКА

Магистральные инженерные сети – инженерные сети, транспортирующие транзитом продукт (ресурс) от места добычи или производства к местам учета и распределения, прокладываемые, как правило, в границах красных линий улиц, дорог и проездов. К местам учета и распределения продукта относятся повысительные водопроводные насосные станции, газораспределительные пункты, тепловая насосная станция, центральный тепловой пункт, понизительные подстанции 35-110/15-10 кВ.

Магистральный водовод – трубопровод, входящий в водопроводную систему, подающую воду от источников водоснабжения до мест учета и распределения, определяется Схемой водоснабжения муниципального образования города-курорта Пятигорска.

Магистральный канализационный коллектор – разгрузочный коллектор, главный городской коллектор, промышленный коллектор и городские коллекторы, определяется Схемой канализации муниципального образования города-курорта Пятигорска.

Малоэтажный жилой комплекс – совокупность индивидуальных жилых домов и иных объектов, которые определены в проектной декларации как общее имущество и строительство (создание) которых осуществляется застройщиком в соответствии с утвержденной документацией по планировке территории.

Места массового отдыха населения – территории, выделяемые в генеральном плане, документации по планировке территории и по развитию пригородной зоны, решениях органов местного самоуправления для организации курортных зон, размещения санатория, домов отдыха, пансионатов, баз туризма, садовых или огородных участков, организованного отдыха населения (городские пляжи, парки, спортивные базы и их сооружения на открытом воздухе). К местам массового отдыха населения относятся, в том числе территории, включенные в состав зон рекреационного назначения в соответствии с градостроительным законодательством Российской Федерации.

Некапитальные строения, сооружения – строения, сооружения, которые не имеют прочной связи с землей и конструктивные характеристики которых позволяют осуществлять их перемещение и (или) демонтаж и последующую сборку без несоразмерного ущерба назначению и без изменения основных характеристик строений, сооружений (в том числе киосков, навесов и других подобных строений, сооружений).

Нормативы градостроительного проектирования муниципального образования – совокупность расчетных показателей, установленных в соответствии с Градостроительным Кодексом в целях обеспечения благоприятных условий жизнедеятельности человека и подлежащих применению при подготовке документов территориального планирования, градостроительного зонирования, документации по планировке территории.

Объект капитального строительства – здание, строение, сооружение, объекты, строительство которых не завершено (далее – объекты незавершенного строительства), за исключением некапитальных строений, сооружений и неотделимых улучшений земельного участка (замощение, покрытие и другие).

82

МЕСТНЫЕ НОРМАТИВЫ ГРАДОСТРОИТЕЛЬНОГО ПРОЕКТИРОВАНИЯ МУНИЦИПАЛЬНОГО ОБРАЗОВАНИЯ ГОРОДА-КУРОРТА ПЯТИГОРСКА

Строительство, его частей (высоты, количества этажей, площади, объема), в том числе надстройка, перестройка, расширение объекта капитального строительства, а также замена и (или) восстановление несущих строительных конструкций объекта капитального строительства, за исключением замены отдельных элементов таких конструкций на аналогичные или иные улучшающие показатели таких конструкций элементы и (или) восстановления указанных элементов.

Совместное пользование – пользование имуществом, находящимся в собственности участников совместной собственности без выделения доли каждого из участников.

Сооружение – результат строительной деятельности для осуществления определенных потребительских функций. В узком смысле термин «сооружение» используется в значении «строительное сооружение», которое не является зданием (см. «здание»).

Территориальная доступность, уровень территориальной доступности – для объектов образования, здравоохранения, объектов социально-культурного и коммунально-бытового назначения – расположение объекта на определенном (нормируемом) расстоянии или с определенным (нормируемым) временем доступа от места проживания человека, для прочих объектов – определенное (нормируемое) расстояние или определенное (нормируемое) время доступа до границ территории, обслуживаемой этим объектом. Доступность того или иного объекта, если она нормируется в единицах времени, может быть указана как транспортная, пешеходная без использования транспортных средств или комбинированная транспортно-пешеходная.

Территории общего пользования – территории, которыми беспрепятственно пользуются неограниченный круг лиц (в том числе площади, улицы, проезды, набережные, береговые полосы водных объектов общего пользования, овраги, бульвары).

Территории совместного пользования – территории, которыми беспрепятственно пользуется ограниченный круг лиц, находящихся на смежных с территориями совместного пользования территориях. В зонах жилого назначения необходимость выделения территории совместного пользования определяется для группы жилых домов (для квартала) с учетом необходимости обеспечения каждого из жилых домов придомовой территорией согласно нормативу. На территориях совместного пользования, как правило, размещаются объекты благоустройства, объекты коммунального хозяйства. Для размещения территории совместного пользования выделяется (формируется) отдельный земельный участок.

Улично-дорожная сеть – объект транспортной инфраструктуры, являющийся частью территории городских округов, ограниченной красными линиями и предназначенной для движения транспортных средств и пешеходов, упорядочения застройки и прокладки инженерных коммуникаций (при соответствующем технико-экономическом обосновании), а также обеспечения транспортных и пешеходных связей территорий как составной части их путей сообщения. Основными элементами улично-дорожной сети являются улицы, проспекты, переулки, проезды, набережные, площади, тротуары, пешеходные и

85

МЕСТНЫЕ НОРМАТИВЫ ГРАДОСТРОИТЕЛЬНОГО ПРОЕКТИРОВАНИЯ МУНИЦИПАЛЬНОГО ОБРАЗОВАНИЯ ГОРОДА-КУРОРТА ПЯТИГОРСКА

Федеральный закон от 4 мая 1999 года № 96-ФЗ «Об охране атмосферного воздуха»;

- Федеральный закон от 10 января 2002 года № 7-ФЗ «Об охране окружающей среды»;
- Федеральный закон от 25 июня 2002 года № 73-ФЗ «Об объектах культурного наследия (памятниках истории и культуры) народов Российской Федерации»;
- Федеральный закон от 27 декабря 2002 года № 184-ФЗ «О техническом регулировании»;
- Федеральный закон от 10 января 2003 года № 17-ФЗ «О железнодорожном транспорте в Российской Федерации»;
- Федеральный закон от 26 марта 2003 года № 35-ФЗ «Об электроэнергетике»;
- Федеральный закон от 11 июня 2003 года № 74-ФЗ «О крестьянском (фермерском) хозяйстве»;
- Федеральный закон от 7 июля 2003 года № 126-ФЗ «О связи»;
- Федеральный закон от 6 октября 2003 года № 131-ФЗ «Об общих принципах организации местного самоуправления в Российской Федерации»;
- Федеральный закон от 20 декабря 2004 года № 166-ФЗ «О рыболовстве и сохранении водных биологических ресурсов»;
- Федеральный закон от 21 декабря 2004 года № 172-ФЗ «О переводе земель или земельных участков из одной категории в другую»;
- Федеральный закон от 30 декабря 2005 года № 271-ФЗ «О розничных рынках и о внесении изменений в Трудовой кодекс Российской Федерации»;
- Федеральный закон от 8 ноября 2007 года № 257-ФЗ «Об автомобильных дорогах и о дорожной деятельности в Российской Федерации и о внесении изменений в отдельные законодательные акты Российской Федерации»;
- Федеральный закон от 4 декабря 2007 года № 329-ФЗ «О физической культуре и спорте в Российской Федерации»;
- Федеральный закон от 22 июля 2008 года № 123-ФЗ «Технический регламент о требованиях пожарной безопасности»;
- Федеральный закон от 23 ноября 2009 года № 261-ФЗ «Об энергосбережении и о повышении энергетической эффективности и о внесении изменений в отдельные законодательные акты Российской Федерации»;
- Федеральный закон от 30 декабря 2009 года № 384-ФЗ «Технический регламент о безопасности зданий и сооружений»;
- Федеральный закон от 27 июля 2010 года № 190-ФЗ «О теплоснабжении»;
- Федеральный закон от 11 июля 2011 года № 190-ФЗ «Об обращении с радиоактивными отходами и о внесении изменений в отдельные законодательные акты Российской Федерации»;
- Федеральный закон от 7 декабря 2011 года № 416-ФЗ «О водоснабжении и водоотведении»;

89

МЕСТНЫЕ НОРМАТИВЫ ГРАДОСТРОИТЕЛЬНОГО ПРОЕКТИРОВАНИЯ МУНИЦИПАЛЬНОГО ОБРАЗОВАНИЯ ГОРОДА-КУРОРТА ПЯТИГОРСКА

Объекты местного значения – объекты капитального строительства, иные объекты, территории, которые необходимы для осуществления органами местного самоуправления полномочий по вопросам местного значения и в пределах переданных государственных полномочий в соответствии с федеральными законами, законом субъекта Российской Федерации, уставами муниципальных образований и оказывают существенное влияние на социально-экономическое развитие муниципальных образований. Объекты местного значения муниципального образования – объекты капитального строительства, иные объекты, территории, относящиеся к следующим областям: электро-, тепло-, газо- и водоснабжение населения, водотведение, автомобильные дороги местного значения, физическая культура и массовый спорт, образование, здравоохранение, утилизация и переработка бытовых и промышленных отходов, иные области в связи с решением вопросов местного значения муниципального образования согласно перечню вопросов местного значения, установленному законодательством Российской Федерации об общих принципах организации местного самоуправления, и в пределах переданных государственных полномочий.

Объекты благоустройства территории – территории муниципального образования, на которых осуществляется деятельность по благоустройству: площади, дворы, кварталы, функционально-планировочные образования, а также территории, выделяемые по принципу единой градостроительной регламентации (санктонно-защитные зоны, охраняемые зоны) или визуальной пространственной восприимчивости (площади с застройкой, улицы с прилегающей территорией и застройкой), другие территории муниципального образования. Объекты благоустройства территории местного (муниципального) значения муниципального образования – объекты благоустройства в границах территорий общего пользования и (или) рекреационных зон.

Озелененные территории – территории различного функционального назначения, покрытые древесно-кустарниковой и (или) травянистой растительностью естественного или искусственного происхождения, включая участки, не покрытые растительностью, но являющиеся неотъемлемой составной частью таких территорий.

Парковка (парковочное место) – специально обозначенное и при необходимости обустроенное и оборудованное место, являющееся в том числе частью автомобильной дороги и (или) примыкающее к проезжей части и (или) тротуару, обочине, эстакаде или мосту либо являющееся частью подэстакадных или подмостовых пространств, площадей и иных объектов улично-дорожной сети и предназначенное для организованной стоянки транспортных средств на платной основе или без взимания платы по решению собственника или иного владельца автомобильной дороги, собственника земельного участка.

Планировка территории – обеспечение устойчивого развития территории посредством выделения элементов планировочной структуры (кварталов, микрорайонов, иных элементов), установления границ земельных участков, на которых расположены объекты капитального строительства, границ земельных участков, предназначенных для строительства и размещения линейных объектов.

83

МЕСТНЫЕ НОРМАТИВЫ ГРАДОСТРОИТЕЛЬНОГО ПРОЕКТИРОВАНИЯ МУНИЦИПАЛЬНОГО ОБРАЗОВАНИЯ ГОРОДА-КУРОРТА ПЯТИГОРСКА

Велосипедные дорожки, а также искусственные и защитные дорожные сооружения, элементы обустройства. По своему функциональному назначению улично-дорожная сеть относится к автомобильным дорогам общего пользования местного значения в границах населенных пунктов.

86

МЕСТНЫЕ НОРМАТИВЫ ГРАДОСТРОИТЕЛЬНОГО ПРОЕКТИРОВАНИЯ МУНИЦИПАЛЬНОГО ОБРАЗОВАНИЯ ГОРОДА-КУРОРТА ПЯТИГОРСКА

Приложение 2 – Основные обозначения и сокращения

- ВСН – ведомственные строительные нормы;
- ГН – гигиенические нормативы;
- ГНП – газонаполнительный пункт;
- ГРП – газораспределительный пункт;
- ГРС – газораспределительная станция;
- ГОСТ – государственный стандарт;
- ЗООИТ – зоны с особыми условиями использования территории;
- ЛЭП – линия электропередачи;
- МАФ – малая архитектурная форма;
- МГН – маломобильная группа населения;
- м – метр;
- МО – муниципальное образование;
- кв. м – квадратный метр;
- куб. м – кубический метр;
- НПТ – нормативы градостроительного проектирования;
- ООПТ – особо охраняемая природная территория;
- ПС – понизительная подстанция;
- РДС – руководящий документ системы;
- РСЧС – Российская система чрезвычайных ситуаций;
- РФ – Российская Федерация;
- СанПиН – санитарные правила и нормы;
- СЗЗ – санитарно-защитная зона;
- СН – строительные нормы;
- СНиП – строительные нормативы и правила;
- СП – свод правил;
- СТО – станция технического обслуживания;
- СУГ – сжиженные углеводородные газы;
- Тыс. – тысяча;
- ТКО – твердые коммунальные отходы;
- УДС – улично-дорожная сеть;
- ФАП – фельдшерско-акушерский пункт.

87

МЕСТНЫЕ НОРМАТИВЫ ГРАДОСТРОИТЕЛЬНОГО ПРОЕКТИРОВАНИЯ МУНИЦИПАЛЬНОГО ОБРАЗОВАНИЯ ГОРОДА-КУРОРТА ПЯТИГОРСКА

Федеральный закон от 28 декабря 2013 года № 442-ФЗ «Об основах социального обслуживания граждан в Российской Федерации»;

- Федеральный закон от 28 июня 2014 года № 181-ФЗ «О внесении изменений в отдельные законодательные акты Российской Федерации»;
 - Федеральный закон от 29 июля 2017 года № 217-ФЗ «О ведении гражданами садоводства и огородничества для собственных нужд и о внесении изменений в отдельные законодательные акты Российской Федерации»;
 - Постановление Правительства Российской Федерации от 19 февраля 2015 г. № 138 «Об утверждении Правил создания охраняемых зон отдельных категорий особо охраняемых природных территорий, установления их границ, определения режима охраны и использования земельных участков и водных объектов в границах таких зон»;
 - Приказ Министерства спорта Российской Федерации от 21 марта 2018 года № 244 «Об утверждении Методических рекомендаций о применении нормативов и норм при определении потребности субъектов Российской Федерации в объектах физической культуры и спорта»;
 - Распоряжение Министерства культуры Российской Федерации от 2 августа 2017 г. № Р-965 «Об утверждении Методических рекомендаций субъектам Российской Федерации и органам местного самоуправления по развитию сети организаций культуры и обеспечению населения услугами организаций культуры»;
 - Письмо Министерства образования и науки Российской Федерации от 4 мая 2016 г. № АК-950/02 «О методических рекомендациях»;
- Законодательные и нормативные акты Ставропольского края**
- Закон Ставропольского края от 7 июля 2004 г. № 58-из «Об установлении границ муниципального образования города-курорта Пятигорска Ставропольского края»;
 - Закон Ставропольского края от 4 октября 2004 г. № 88-из «О наделении муниципальных образований Ставропольского края статусом городского, сельского поселения, муниципального округа, городского округа, муниципального района»;
 - Закон Ставропольского края от 18 июня 2012 г. № 53-из «О некоторых вопросах регулирования отношений в области градостроительной деятельности на территории Ставропольского края»;
 - Закон Ставропольского края от 9 апреля 2015 г. № 36-из «О некоторых вопросах регулирования земельных отношений»;
 - Приказ Министерства жилищно-коммунального хозяйства Ставропольского края от 29 августа 2012 г. № 298-од «Об утверждении нормативов потребления коммунальной услуги по электроснабжению в Ставропольском крае»;
 - Приказ Министерства жилищно-коммунального хозяйства Ставропольского края от 16 мая 2013 г. № 131-од «Об утверждении нормативов потребления коммунальных услуг по холодному и горячему водоснабжению и водоотведению в Ставропольском крае»;

90

МЕСТНЫЕ НОРМАТИВЫ ГРАДОСТРОИТЕЛЬНОГО ПРОЕКТИРОВАНИЯ МУНИЦИПАЛЬНОГО ОБРАЗОВАНИЯ ГОРОДА-КУРОРТА ПЯТИГОРСКА

17 **МЕСТНЫЕ НОРМАТИВЫ ГРАДОСТРОИТЕЛЬНОГО ПРОЕКТИРОВАНИЯ МУНИЦИПАЛЬНОГО ОБРАЗОВАНИЯ ГОРОДА-КУРОРТА ПЯТИГОРСКА**

• Приказ Министерства жилищно-коммунального хозяйства Ставропольского края от 11 марта 2016 г. № 87 «Об утверждении нормативов потребления коммунальной услуги по газоснабжению в Ставропольском крае»;

• Приказ Министерства строительства, дорожного хозяйства и транспорта Ставропольского края от 22 декабря 2015 г. № 375-од «Об утверждении нормативов градостроительного проектирования Ставропольского края. Часть III. Расчетные показатели минимально допустимого уровня обеспеченности объектами в области здравоохранения и расчетные показатели максимально допустимого уровня территориальной доступности таких объектов»;

• Приказ Министерства строительства, дорожного хозяйства и транспорта Ставропольского края от 23 декабря 2015 г. № 376-од «Об утверждении нормативов градостроительного проектирования Ставропольского края. Часть IV. Расчетные показатели минимально допустимого уровня обеспеченности объектами в области социального обеспечения и расчетные показатели максимально допустимого уровня территориальной доступности таких объектов»;

• Приказ Министерства строительства, дорожного хозяйства и транспорта Ставропольского края от 21 августа 2017 г. № 295-од «Об утверждении нормативов градостроительного проектирования Ставропольского края. Часть VI. Территории жилой застройки при различных типах застройки. Производственные территории. Территории различного назначения»;

• Приказ Министерства строительства, дорожного хозяйства и транспорта Ставропольского края от 21 августа 2017 г. № 332-од «Об утверждении нормативов градостроительного проектирования Ставропольского края. Часть V. Сети автомобильных дорог общего пользования, общественного пассажирского транспорта, улицы, проезды, развязные площадки применительно к различным элементам планировочной структуры территории, зданиям, строениям и сооружениям».

Нормативные правовые акты муниципального образования города-курорта Пятигорска

• Устав муниципального образования города-курорта Пятигорска;

• Постановление администрации города Пятигорска от 25.12.013 № 4819 «Об утверждении муниципальной программы города-курорта Пятигорска «Развитие транспортной системы и обеспечения безопасности дорожного движения на территории муниципального образования города-курорта Пятигорска на 2014-2020 годы»;

• Постановление администрации города Пятигорска от 24.08.2017 № 3535 «Об утверждении муниципальной программы «Развитие жилищно-коммунального хозяйства, градостроительства, строительства и архитектуры»; о признании утратившими силу постановлений администрации города Пятигорска: от 28.08.2014 № 3081, от 17.03.2015 № 1111, от 24.12.2015 № 5900, от 31.03.2016 № 1028, от 23.12.2016 № 5187, от 19.04.2017 № 1450»;

81

МЕСТНЫЕ НОРМАТИВЫ ГРАДОСТРОИТЕЛЬНОГО ПРОЕКТИРОВАНИЯ МУНИЦИПАЛЬНОГО ОБРАЗОВАНИЯ ГОРОДА-КУРОРТА ПЯТИГОРСКА

18 **МЕСТНЫЕ НОРМАТИВЫ ГРАДОСТРОИТЕЛЬНОГО ПРОЕКТИРОВАНИЯ МУНИЦИПАЛЬНОГО ОБРАЗОВАНИЯ ГОРОДА-КУРОРТА ПЯТИГОРСКА**

• СП 156.13130.2014 Станции автомобильные заправочные. Требования пожарной безопасности;

• СП 254.1325800.2016 Здания и территории. Правила проектирования защиты от производственного шума;

• СП 276.1325800.2016 Здания и территории. Правила проектирования защиты от шума транспортных потоков;

• СП 11.13130.2009 Места дислокации подразделений пожарной охраны. Порядок и методика определения;

• РДС 35-201-99 Порядок реализации требований доступности для инвалидов к объектам социальной инфраструктуры;

• РД 34.20.185-94 Инструкция по проектированию городских электрических сетей;

• ОДМ 218.5.001-2008 Методические рекомендации по защите и очистке автомобильных дорог от снега

Санитарно-эпидемиологические правила и нормы (СанПиН). Санитарные правила и нормы (СП, СН)

• СанПиН 2.1.4.1110-02 Зоны санитарной охраны источников водоснабжения и водопроводов питьевого назначения;

• СанПиН 2.2.1/2.1.1.1200-03 Санитарно-защитные зоны и санитарная классификация предприятий, сооружений и иных объектов;

• СанПиН 2.2.1/2.1.1.-2361-08 Санитарно-защитные зоны и санитарная классификация предприятий, сооружений и иных объектов. Изменение № 1 к СанПиН 2.2.1/2.1.1.1200-03;

• СанПиН 2.2.1/2.1.1.2555-09 Изменение № 2 к СанПиН 2.2.1/2.1.1.1200-03 «Санитарно-защитные зоны и санитарная классификация предприятий, сооружений и иных объектов. Новая редакция»;

• СанПиН 2.2.1/2.1.1.2739-10 Изменения и дополнения № 3 к СанПиН 2.2.1/2.1.1.1200-03 «Санитарно-защитные зоны и санитарная классификация предприятий, сооружений и иных объектов. Новая редакция»;

• СанПиН 2.1.3684-21 «Санитарно-эпидемиологические требования к содержанию территорий городских и сельских поселений, к водным объектам, питьевой воде и питьевому водоснабжению, атмосферному воздуху, почвам, жилым помещениям, эксплуатации производственных, общественных помещений, организации и проведению санитарно-противоэпидемиологических (профилактических) мероприятий»;

• СанПиН 12.3685-21 «Гигиенические нормативы и требования к обеспечению безопасности и (или) безвредности для человека факторов среды обитания»;

• СП 2.1.3678-20 Санитарно-эпидемиологические требования к эксплуатации помещений, зданий, сооружений, оборудования и транспорта, а также условиям деятельности хозяйствующих субъектов, осуществляющих продажу товаров, выполнение работ или оказание услуг;

• СП 2.6.1.2612-10 Основные санитарные правила обеспечения радиационной безопасности (ОСПОРБ-99/2010);

84

МЕСТНЫЕ НОРМАТИВЫ ГРАДОСТРОИТЕЛЬНОГО ПРОЕКТИРОВАНИЯ МУНИЦИПАЛЬНОГО ОБРАЗОВАНИЯ ГОРОДА-КУРОРТА ПЯТИГОРСКА

Приложение 5 (справочное) – Перечень объектов местного значения в соответствии с полномочиями органов местного самоуправления муниципального образования города-курорта Пятигорска³⁶

Вопросы местного значения	Объекты местного значения
Организация электронбизнеса	- позитивные подстанции (П.С.); - линии электропередачи (ЛЭП); - газораспределительные станции; - газораспределительный пункт; - газопровод высокого (среднего, низкого) давления; - пункты регулирования газа
Организация газоснабжения	- теплоэлектростанции; - котельные; - магистральные сети теплообеспечения; - тепловые перекачивающие насосные станции
Организация теплообеспечения	- водопользователи и сопутствующие сооружения; - водосточные сооружения; - насосные станции; - магистральные сети водоснабжения
Организация водоснабжения	- канализационные очистные и сопутствующие сооружения;
Организация водоотведения	- канализационные насосные станции; - магистральные сети водоотведения
Организация снабжения населения топливом	- площадки для хранения и погрузки топлива; - склады топлива
Организация снабжения населения топливом	- автомобильные дороги общего пользования местного значения в границах муниципального образования города-курорта Пятигорска, включая искусственные дорожные сооружения, защитные дорожные сооружения и элементы обустройства автомобильных дорог; - станы (парковки) транспортных средств, расположенные на автомобильных дорогах; производственные объекты, используемые при капитальном ремонте, ремонте, содержании автомобильных дорог местного значения (дорожные ремонтно-строительные управления)
Дорожная деятельность в отношении автомобильных дорог местного значения и обеспечение безопасности дорожного движения на них, включая создание и обеспечение функционирования парковок (парковочных мест)	- объекты жилищного фонда
Обеспечение проживания в муниципальном образовании и находящихся в жилых помещениях малоимущих граждан жилищными помещениями, организация строительства и содержания муниципального жилищного фонда, создание условий для жилищного строительства	- линии общественного транспорта; - остановки общественного пассажирского транспорта; - автобусные парки, площадки микрорайонного отстоя транспортного обслуживания населения
Создание условий для предоставления транспортных услуг населению и организация транспортного обслуживания населения	

³⁶ – Перечень вопросов местного значения муниципального образования города-курорта Пятигорска приведен в соответствии со статьей 16 Федерального закона от 06 октября 2003 года № 131-ФЗ «Об общих принципах организации местного самоуправления в Российской Федерации» и статьей 6 Устава муниципального образования города-курорта Пятигорска.

88

МЕСТНЫЕ НОРМАТИВЫ ГРАДОСТРОИТЕЛЬНОГО ПРОЕКТИРОВАНИЯ МУНИЦИПАЛЬНОГО ОБРАЗОВАНИЯ ГОРОДА-КУРОРТА ПЯТИГОРСКА

19 **МЕСТНЫЕ НОРМАТИВЫ ГРАДОСТРОИТЕЛЬНОГО ПРОЕКТИРОВАНИЯ МУНИЦИПАЛЬНОГО ОБРАЗОВАНИЯ ГОРОДА-КУРОРТА ПЯТИГОРСКА**

• Решение Думы города Пятигорска от 24 сентября 2020 г. № 32-59 РД «Об утверждении Стратегии социально-экономического развития города-курорта Пятигорска до 2035 года»;

• Решение Думы города Пятигорска от 30 января 2020 г. № 3-43 РД «Об утверждении Правил благоустройства территории муниципального образования города-курорта Пятигорска».

Строительные нормативы и правила. Свод правил по проектированию и строительству (СП)

• СП 4.13130.2013 Системы противопожарной защиты. Ограничение распространения пожара на объектах защиты. Требования к объемно-планировочным и конструктивным решениям;

• СП 7.13130.2013 Отопление, вентиляция и кондиционирование. Требования пожарной безопасности;

• СП 8.13130.2020 Системы противопожарной защиты. Наружное противопожарное водоснабжение. Нормы и правила проектирования;

• СП 11-102-97. Инженерно-экологические изыскания для строительства;

• СП 18.13330.2019 Производственные объекты. Планировочная организация земельного участка (Генеральные планы промышленных предприятий) СНиП II-89-80*;

• СП 30-102-99 Планировка и застройка территорий малоэтажного жилищного строительства;

• СП 30.13330.2020 Внутренний водопровод и канализация зданий. Актуализированная редакция СНиП 2.04.01-85*;

• СП 31-110-2003 Проектирование и монтаж электроустановок жилых и общественных зданий;

• СП 31-114-2004 Правила проектирования жилых и общественных зданий для строительства в сейсмических районах;

• СП 31.13330.2012 Водоснабжение. Наружные сети и сооружения. СНиП 2.04.02-84*;

• СП 32.13330.2018 Канализация. Наружные сети и сооружения. Актуализированная редакция СНиП 2.04.03-85*;

• СП 34.13330.2021 Автомобильные дороги. Актуализированная редакция СНиП 2.05.02-85*;

• СП 35.13330.2011 Мосты и трубы. Актуализированная редакция СНиП 2.05.03-84*;

• СП 36.13330.2012 Магистральные трубопроводы. Актуализированная редакция СНиП 2.05.06-85*;

• СП 42.13330.2016 Градостроительство. Планировка и застройка городских и сельских поселений. Актуализированная редакция СНиП 2.07.01-89*;

• СП 44.13330.2011 Свод правил. Административные и бытовые здания. Актуализированная редакция СНиП 2.09.04-87*;

• СП 47.13330.2016 Инженерные изыскания для строительства. Основные положения. Актуализированная редакция СНиП 11-02-96;

82

МЕСТНЫЕ НОРМАТИВЫ ГРАДОСТРОИТЕЛЬНОГО ПРОЕКТИРОВАНИЯ МУНИЦИПАЛЬНОГО ОБРАЗОВАНИЯ ГОРОДА-КУРОРТА ПЯТИГОРСКА

20 **МЕСТНЫЕ НОРМАТИВЫ ГРАДОСТРОИТЕЛЬНОГО ПРОЕКТИРОВАНИЯ МУНИЦИПАЛЬНОГО ОБРАЗОВАНИЯ ГОРОДА-КУРОРТА ПЯТИГОРСКА**

• СП 320.1325800.2017 Полигоны для твердых коммунальных отходов. Проектирование, эксплуатация и рекультивация;

• СП 2.4.3648-20 Санитарно-эпидемиологические требования к организациям воспитания и обучения, отдыха и оздоровления детей и молодежи.

85

МЕСТНЫЕ НОРМАТИВЫ ГРАДОСТРОИТЕЛЬНОГО ПРОЕКТИРОВАНИЯ МУНИЦИПАЛЬНОГО ОБРАЗОВАНИЯ ГОРОДА-КУРОРТА ПЯТИГОРСКА

Приложение 4 – Зонирование и примерная форма баланса территории для генерального плана города-курорта Пятигорска

№ п/п	Элементы территории	Площадь, га	
		Существующее население	Планируемое использование на расчетный срок
Территория в границах муниципального образования – всего			
I. Функциональные зоны:			
1.	Жилая зона:		
1.1.	среднеэтажной жилой застройки		
1.2.	малоэтажной жилой застройки		
1.3.	индивидуальной жилой застройки		
1.4.	иных видов жилой застройки		
2.	Общественно-деловая зона:		
2.1.	объектов социальной инфраструктуры		
2.2.	объектов делового и финансового назначения		
2.3.	культурных объектов		
2.4.	общего пользования: - улицы, дороги, проезды, площади, автовокзалы; - зеленые насаждения		
3.	Зона рекреационного назначения:		
3.1.	озелененных территорий общего пользования (скверы, парки, сады, городские леса, водные объекты и др.)		
3.2.	террасы и озера		
4.	Производственная зона, зона инженерной и транспортной инфраструктуры:		
4.1.	производственные зоны (промышленные узлы, производственные объекты)		
4.2.	коммунально-охраняемые зоны		
4.3.	зоны инженерной инфраструктуры		
4.4.	зоны транспортной инфраструктуры		
5.	Зона сельскохозяйственного использования:		
5.1.	объектов сельскохозяйственного использования		
5.2.	садоводств и огородничества		
6.	Зона особо охраняемых территорий		
7.	Зона специального назначения		
7.1.	объекты, необходимые для организации ритуальных услуг, места захоронения		
7.2.	объекты обработки, утилизации, обезвреживания, захоронения твердых коммунальных отходов		
7.3.	иные объекты		
8.	Зона режимных объектов		
9.	Прочие территории		
II. Земли по видам собственности			
1.	Земли государственной собственности:		
1.1.	федеральной		
1.2.	региональной		
2.	Земли муниципальной собственности города-курорта Пятигорска		
3.	Земли частной собственности		
III. Категории земель			

86

МЕСТНЫЕ НОРМАТИВЫ ГРАДОСТРОИТЕЛЬНОГО ПРОЕКТИРОВАНИЯ МУНИЦИПАЛЬНОГО ОБРАЗОВАНИЯ ГОРОДА-КУРОРТА ПЯТИГОРСКА

21 **МЕСТНЫЕ НОРМАТИВЫ ГРАДОСТРОИТЕЛЬНОГО ПРОЕКТИРОВАНИЯ МУНИЦИПАЛЬНОГО ОБРАЗОВАНИЯ ГОРОДА-КУРОРТА ПЯТИГОРСКА**

• СП 50-101-2004 Проектирование и устройство оснований и фундаментов зданий и сооружений;

• СП 51.13330.2011. Свод правил. Защита от шума. Актуализированная редакция СНиП 23-03-2003;

• Изменение № 1 к СП 51.13330.2011 «СНиП 23-03-2003 Защита от шума»;

• СП 52.13330.2016 Естественное и искусственное освещение. Актуализированная редакция СНиП 23-05-95*;

• СП 54.13330.2016 Здания жилые многоквартирные. Актуализированная редакция СНиП 31-01-2003;

• СП 58.13330.2019 Гидротехнические сооружения. Основные положения. Актуализированная редакция СНиП 33-01-2003;

• СП 59.13330.2020 Доступность зданий и сооружений для маломобильных групп населения;

• СП 60.13330.2020 Отопление, вентиляция и кондиционирование воздуха СНиП 41-01-2003;

• СП 62.13330.2011* Газораспределительные системы. Актуализированная редакция СНиП 42-01-2002;

• СП 78.13330.2012 Автомобильные дороги. Актуализированная редакция СНиП 3.05.03-85;

• СП 82.13330.2016 Благоустройство территорий. Актуализированная редакция СНиП III-10-75;

• СП 89.13330.2016 Котельные установки. Актуализированная редакция СНиП II-35-76;

• СП 104.13330.2016 Инженерная защита территории от затопления и подтопления. Актуализированная редакция СНиП 2.08.15-85;

• СП 113.13330.2016 Стойки автомобилей. Актуализированная редакция СНиП 21-02-99*;

• СП 116.13330.2012 Инженерная защита территорий, зданий и сооружений от опасных геологических процессов. Основные положения. Актуализированная редакция СНиП 22-02-2003;

• СП 118.13330.2012* Общественные здания и сооружения. Актуализированная редакция СНиП 31-06-2009;

• СП 124.13330.2012 Тепловые сети. Актуализированная редакция СНиП 41-02-2003;

• СП 125.13330.2012 Нефтепродуктопроводы, прокладываемые на территории городов и других населенных пунктов. Актуализированная редакция СНиП 2.05.13-90;

• СП 127.13330.2017 Полигоны по обезвреживанию и захоронению токсичных промышленных отходов. Основные положения по проектированию. Актуализированная редакция СНиП 2.01.28-85;

• СП 131.13330.2020 Строительная климатология. Актуализированная редакция СНиП 23-01-99*;

• СП 140.13330.2012 Городская среда. Правила проектирования для маломобильных групп населения;

83

МЕСТНЫЕ НОРМАТИВЫ ГРАДОСТРОИТЕЛЬНОГО ПРОЕКТИРОВАНИЯ МУНИЦИПАЛЬНОГО ОБРАЗОВАНИЯ ГОРОДА-КУРОРТА ПЯТИГОРСКА

22 **МЕСТНЫЕ НОРМАТИВЫ ГРАДОСТРОИТЕЛЬНОГО ПРОЕКТИРОВАНИЯ МУНИЦИПАЛЬНОГО ОБРАЗОВАНИЯ ГОРОДА-КУРОРТА ПЯТИГОРСКА**

1. Земли сельскохозяйственного назначения

2. Земли населенных пунктов

3. Земли промышленности, энергетики, транспорта, связи, радиосвязи, телевидения, информатики, земли для обеспечения космической деятельности, земли обороны, безопасности и земли иного специального назначения

4. Земли особо охраняемых территорий и объектов

5. Земли лесного фонда

6. Земли водного фонда

7. Земли запаса

IV. Территории, подверженные риску возникновения чрезвычайных ситуаций природного и техногенного характера и воздействия их последствий

87

МЕСТНЫЕ НОРМАТИВЫ ГРАДОСТРОИТЕЛЬНОГО ПРОЕКТИРОВАНИЯ МУНИЦИПАЛЬНОГО ОБРАЗОВАНИЯ ГОРОДА-КУРОРТА ПЯТИГОРСКА

(памятник истории и культуры) местного (муниципального) значения

Обеспечение условий для развития на территории муниципального образования физической культуры, школьного спорта и массового спорта	- физкультурно-спортивные сооружения, объекты, комплексы; - бассейны; - спортивные базы; - спортивно-оздоровительные лагеря; - плоскостные спортивные сооружения (стадионы, арены, спортивные площадки и т.д.)
Создание условий для массового отдыха жителей муниципального образования и организация обустройства мест массового отдыха населения	- парки, в том числе многофункциональные; - скверы, сады бульвары; - площадки для отдыха - муниципальный архив
Организация ритуальных услуг и содержание мест захоронения	- кладбища; - бюро ритуального обслуживания, для траурных соборов
Организация сбора, вывоза, утилизации и переработки бытовых и промышленных отходов	- мусороперекачивающие, мусороотсеивающие и мусороперерабатывающие объекты; - сплавные станции; - полиа озеленения и захоронения обезвреженных отходов
Организация благоустройства территории (включая озеленение улиц, озеленение территории, установку указателей и наименований улиц и номеров домов, размещение и содержание малых архитектурных форм), а также использование, охрана, защита, воспроизводство городских лесов, лесов особо охраняемых природных территорий	- площадки (детские, для отдыха взрослого населения, спортивные, для установки мусороборников, для выгула собак); - объекты декоративного озеленения; малые архитектурные формы (МАФ); - объекты озеленения улиц, дорог и площадей, архитектурного озеленения, световой информации; неадаптивные местонахождения объектов защитных сооружений гражданской обороны (убежища, укрытия);
Организация и осуществление мероприятий по территориальной обороне и гражданской обороне, защите населения и территории муниципального образования города-курорта Пятигорска от чрезвычайных ситуаций природного и техногенного характера	- объекты для размещения сил и средств защиты населения и территории от чрезвычайных ситуаций природного и техногенного характера; - сооружения инженерной защиты территории от чрезвычайных ситуаций; - склады материально-технических, производственных, медицинских и иных средств; - объекты размещения аварийно-спасательной службы, принадлежащей ей техники (оборудования)
Создание, содержание и организация деятельности аварийно-спасательных служб и (или) аварийно-спасательных формирований	- лечебно-оздоровительные местности и курорты местного значения;
Создание, развитие и обеспечение охраны лечебно-оздоровительных местностей и курортов местного значения на территории муниципального образования города-курорта Пятигорска, а также осуществление муниципального контроля в области использования и охраны особо охраняемых природных территорий местного значения	- санаторно-курортные учреждения; - особо охраняемые природные территории местного значения
Создание условий для расширения рынка сельскохозяйственной продукции, сырья и продовольствия, содействие развитию малого и среднего предпринимательства, оказание	- сплавные посты, станции на водных объектах (в том числе объекты оказания первой медицинской помощи); - инвестиционные площадки для размещения объектов сельскохозяйственного использования; - биозона-инкубатор; - теплицы

100

МЕСТНЫЕ НОРМАТИВЫ ГРАДОСТРОИТЕЛЬНОГО ПРОЕКТИРОВАНИЯ МУНИЦИПАЛЬНОГО ОБРАЗОВАНИЯ ГОРОДА-КУРОРТА ПЯТИГОРСКА
Приложение 7 – Нормативы потребления коммунальной услуги по холодному водоснабжению при использовании земельного участка и надворных построек³⁷

№ п/п	Направление использования коммунального ресурса	Единица измерения	Норматив потребления
1.	Поля земельного участка	куб. м в месяц на кв. м	0,06
2.	Водоотведение открыты (рытьи) летних базовых различных типов и конструкций, а также бани, сауны, закрыты бассейны, примыкающие к жилому дому и (или) отдельно стоящие на общем с жилым домом земельном участке	куб. м в месяц на человека	6,47
3.	Водоотведение иных надворных построек, в том числе гаражи, теплицы (теплицы сарай), других объектов	куб. м в месяц на человека	1,02

Примечание: Период использования холодной воды на поля земельного участка с 15 апреля по 15 сентября ежегодно.

101

МЕСТНЫЕ НОРМАТИВЫ ГРАДОСТРОИТЕЛЬНОГО ПРОЕКТИРОВАНИЯ МУНИЦИПАЛЬНОГО ОБРАЗОВАНИЯ ГОРОДА-КУРОРТА ПЯТИГОРСКА
Приложение 8 – Нормативы потребления коммунальных услуг по холодному, горячему водоснабжению, водоотведению в жилых помещениях (куб. м в месяц на 1 человека)³⁸

№ п/п	Категория жилых помещений	Норматив потребления коммунальной услуги по холодному водоснабжению	Норматив потребления коммунальной услуги по горячему водоснабжению	Водоотведение
1.	Многоквартирные и жилые дома с централизованным холодным и горячим водоснабжением, водоподогревом, оборудованные унитазами, раковинами, мойками, ваннами длиной 1200 мм с душем	6,0	1,4	7,4
2.	Многоквартирные и жилые дома с централизованным холодным и горячим водоснабжением, водоподогревом, оборудованные унитазами, раковинами, мойками, ваннами длиной 1500 - 1900 мм с душем	4,4	3,1	7,5
3.	Многоквартирные и жилые дома с централизованным холодным и горячим водоснабжением, водоподогревом, оборудованные унитазами, раковинами, мойками, ваннами длиной 1650 - 1700 мм с душем	4,4	3,2	7,6
4.	Многоквартирные и жилые дома с централизованным холодным и горячим водоснабжением, водоподогревом, оборудованные унитазами, раковинами, мойками, ваннами без душа	3,1	1,6	4,7
5.	Многоквартирные и жилые дома с централизованным холодным и горячим водоснабжением, водоподогревом, оборудованные унитазами, раковинами, мойками, душами	3,9	2,5	6,4
6.	Многоквартирные и жилые дома с централизованным холодным водоснабжением, водоподогревом, оборудованные унитазами, раковинами, мойками, душами и ваннами длиной 1200 мм с душем	7,4	-	7,4
7.	Многоквартирные и жилые дома с централизованным холодным водоснабжением, водоподогревом, оборудованные унитазами, раковинами, мойками, душами и ваннами длиной 1500 - 1900 мм с душем	7,5	-	7,5
8.	Многоквартирные и жилые дома с централизованным холодным водоснабжением, водоподогревом, оборудованные унитазами, раковинами, мойками, душами и ваннами длиной 1650 - 1700 мм с душем	7,6	-	7,6

³⁸ – Приказ Министерства жилищно-коммунального хозяйства Ставропольского края от 16 мая 2013 г. № 131-од «Об утверждении нормативов потребления коммунальных услуг по холодному и горячему водоснабжению и водоотведению в Ставропольском крае». Приложение 1.

102

МЕСТНЫЕ НОРМАТИВЫ ГРАДОСТРОИТЕЛЬНОГО ПРОЕКТИРОВАНИЯ МУНИЦИПАЛЬНОГО ОБРАЗОВАНИЯ ГОРОДА-КУРОРТА ПЯТИГОРСКА

№ п/п	Категория жилых помещений	Норматив потребления коммунальной услуги по холодному водоснабжению	Норматив потребления коммунальной услуги по горячему водоснабжению	Водоотведение
9.	Многоквартирные и жилые дома с централизованным холодным водоснабжением, водоподогревом, оборудованные унитазами, раковинами, мойками, душами и ваннами без душа	7,2	-	7,2
10.	Многоквартирные и жилые дома с централизованным холодным водоснабжением, водоподогревом, оборудованные унитазами, раковинами, мойками, душами	6,4	-	6,4
11.	Многоквартирные дома без водоподогрева с водоподогревом и канализацией, оборудованные унитазами, раковинами, мойками, ваннами	3,9	-	3,9
12.	Жилые дома без водоподогрева с водоподогревом и канализацией, оборудованные унитазами, раковинами, мойками и ваннами	5,5	-	5,5
13.	Многоквартирные и жилые дома без водоподогрева с централизованным холодным водоснабжением и водоподогревом, оборудованные унитазами, раковинами, мойками, душами	3,1	-	3,1
14.	Многоквартирные дома с централизованным холодным водоснабжением, без централизованного водоподогрева, оборудованные унитазами, раковинами, ваннами, душами	2,3	-	-
15.	Жилые дома с централизованным холодным водоснабжением, без централизованного водоподогрева, оборудованные унитазами, раковинами, ваннами, душами	3,2	-	-
16.	Многоквартирные дома с централизованным холодным водоснабжением, без централизованного водоподогрева, оборудованные унитазами, раковинами, ваннами, душами	1,7	-	-
17.	Жилые дома с централизованным холодным водоснабжением, без централизованного водоподогрева, оборудованные унитазами, раковинами, ваннами, душами	2,4	-	-
18.	Многоквартирные и жилые дома с водоподогревом в качестве общедомовых	1,2	-	-
19.	Домы, используемые в качестве общедомовых, оборудованные унитазами, раковинами, ваннами, душами и горячим водоснабжением, водоподогревом	3,1	1,8	4,9
20.	Многоквартирные и жилые дома, оборудованные централизованным холодным водоснабжением, без централизованного водоподогрева (без выходов или отводов), водоподогревом всех точек с санузла	5,1	-	-
21.	Многоквартирные и жилые дома с водоподогревом в качестве общедомовых	1,2	-	1,2
22.	Домы, используемые в качестве общедомовых, оборудованные централизованным холодным водоснабжением, без водоподогрева (с выходами или отводами), с общедомовыми на этажах и общими кубовыми	4,9	-	-
23.	Домы, используемые в качестве общедомовых, оборудованные централизованным холодным водоснабжением, без водоподогрева (с выходами или отводами), с общими кубовыми	4,9	-	4,9

103

МЕСТНЫЕ НОРМАТИВЫ ГРАДОСТРОИТЕЛЬНОГО ПРОЕКТИРОВАНИЯ МУНИЦИПАЛЬНОГО ОБРАЗОВАНИЯ ГОРОДА-КУРОРТА ПЯТИГОРСКА

№ п/п	Категория жилых помещений	Норматив потребления коммунальной услуги по холодному водоснабжению	Норматив потребления коммунальной услуги по горячему водоснабжению	Водоотведение
24.	Домы, используемые в качестве общедомовых, оборудованные централизованным холодным водоснабжением, водоподогревом, без выходов и душевых	2,6	-	2,6
25.	Домы, используемые в качестве общедомовых, оборудованные централизованным холодным водоснабжением, водоподогревом, с общими душевыми, без выходов	4,3	-	4,3
26.	Объекты, оборудованные централизованным холодным и горячим водоснабжением, водоподогревом, без душевых, с общими кубовыми	2,3	0,9	3,2

104

МЕСТНЫЕ НОРМАТИВЫ ГРАДОСТРОИТЕЛЬНОГО ПРОЕКТИРОВАНИЯ МУНИЦИПАЛЬНОГО ОБРАЗОВАНИЯ ГОРОДА-КУРОРТА ПЯТИГОРСКА
Приложение 7 – Нормативы потребления коммунальной услуги по холодному водоснабжению при использовании земельного участка и надворных построек³⁷

№ п/п	Направление использования коммунального ресурса	Единица измерения	Норматив потребления
1.	Поля земельного участка	куб. м в месяц на кв. м	0,06
2.	Водоотведение открыты (рытьи) летних базовых различных типов и конструкций, а также бани, сауны, закрыты бассейны, примыкающие к жилому дому и (или) отдельно стоящие на общем с жилым домом земельном участке	куб. м в месяц на человека	6,47
3.	Водоотведение иных надворных построек, в том числе гаражи, теплицы (теплицы сарай), других объектов	куб. м в месяц на человека	1,02

Примечание: Период использования холодной воды на поля земельного участка с 15 апреля по 15 сентября ежегодно.

³⁷ – Приказ Министерства жилищно-коммунального хозяйства Ставропольского края от 16 мая 2013 г. № 131-од «Об утверждении нормативов потребления коммунальных услуг по холодному и горячему водоснабжению и водоотведению в Ставропольском крае». Приложение 3.

105

МЕСТНЫЕ НОРМАТИВЫ ГРАДОСТРОИТЕЛЬНОГО ПРОЕКТИРОВАНИЯ МУНИЦИПАЛЬНОГО ОБРАЗОВАНИЯ ГОРОДА-КУРОРТА ПЯТИГОРСКА
Приложение 8 – Нормы расчета стоимости автомобилей³⁹

Здания и сооружения, рекреационные территории, объекты отдыха	Расчетная единица	Предусматривается 1 машино-место на следующие количество расчетных единиц
Здания и сооружения		
Учреждения органов государственной власти, органы местного самоуправления	кв. м общей площади	200 - 220
Административно-управленческие учреждения, исполнительные органы государственной власти, представительств субъектов Российской Федерации, здания и помещения общественных организаций	кв. м общей площади	100 - 120
Коммерчесо-деловые центры, офисные здания и помещения, страховые компании	кв. м общей площади	50 - 60
Банки и банковские учреждения, кредитно-финансовые учреждения:		
- с операционными залами	кв. м общей площади	30 - 35
- без операционных залов	кв. м общей площади	55 - 60
Здания и комплексы многофункциональные	По СП 160.132500.2014	
Здания судов общей юрисдикции	По СП 152.13330.2019	
Здания и сооружения специальных органов	По СП 229.132500.2014	
Образовательные организации, реализующие программы высшего образования	Преподаватели, сотрудники, студенты, занятые в одну смену	2 - 4 преподавателя и сотрудников + 1 машино-место на 10 студентов
Профессиональные образовательные организации, образовательные организации уровня среднего звена	Преподаватели, занятые в одну смену	2 - 3
Центры обучения, дополнительного творчества, клубы по интересам для взрослых	кв. м общей площади	20 - 25
Научно-исследовательские и проектные институты	кв. м общей площади	140 - 170
Производственные здания, коммунально-складские объекты, размещаемые в составе многофункциональных зон	Работавшие в двух сменных сменах, чел.	6 - 8
Объекты производственного и коммунального назначения, размещаемые на участках территорий производственных и (или) непромышленных объектов	1000 чел., работающих в двух сменных сменах	140-160
Магазины-оперы (микрооперы) и розничной торговли, гипермаркеты	кв. м общей площади	30 - 35
Объекты торгового назначения с широким ассортиментом товаров народного потребления (продуктовой и (или) непромышленной групп) (торговые центры, торговые комплексы, супермаркеты, универсамы, универмаги и т.д.)	кв. м общей площади	40 - 50
Специализированные магазины по продаже товаров животного происхождения	кв. м общей площади	60 - 70

³⁹ – Составлено по СП 42.13330.2016 (Градостроительство. Планировка и застройка городских и сельских поселений. Актуализированная редакция СНиП 2.07.01-89*.

106

МЕСТНЫЕ НОРМАТИВЫ ГРАДОСТРОИТЕЛЬНОГО ПРОЕКТИРОВАНИЯ МУНИЦИПАЛЬНОГО ОБРАЗОВАНИЯ ГОРОДА-КУРОРТА ПЯТИГОРСКА

Категория объектов	Норматив потребления коммунальной услуги по холодному водоснабжению	Норматив потребления коммунальной услуги по горячему водоснабжению	Водоотведение
непродовольственной группы (спортивные, автосалоны, мебельные, бытовые техники, музыкальные инструменты, кассетиры, ювелирные и т.д.)			
Рестораны, кафе, бары, рестораны	кв. м общей площади	30 - 40	
Производственные и сельскохозяйственные	кв. м общей площади	40 - 50	
Предприятия общественного питания (производственного и (или) непромышленного назначения)	Посадочные места	4 - 5	
Объекты коммунально-бытового обслуживания:			
- бани	Единоновременные посетители	5 - 6	
- ателье, фотосалоны городского назначения, салоны парикмахаров, салоны красоты, саун, салоны моды, свадебные салоны	кв. м общей площади	10 - 15	
- салоны ритуальных услуг	кв. м общей площади	20 - 25	
- мастерские, тренинговые, рекреативные мастерские, специализированные центры по обслуживанию сложной бытовой техники и др.	Рабочее место приема	1 - 2	
Гостиницы	По СП 257.132500.2020		
Выставочно-музейные комплексы, музеи-заповедники, музеи, галереи, выставочные залы	Единоновременные посетители	6 - 8	
Здания театрально-зрелищные	По СП 309.132500.2017		
Центральные, специальные и специализированные библиотеки, интернет-кафе	Постоянные места	6 - 8	
Объекты религиозных конфессий (храмы, костелы, мечети, синагоги и др.)	Единоновременные посетители	но не менее 10 машино-мест на объект	
Досугово-развлекательные учреждения: развлекательные центры, дискотеки, залы игровых автоматов, ночные клубы	Единоновременные посетители	4 - 7	
Библиотеки, бутики	Единоновременные посетители	3 - 4	
Здания и помещения медицинских организаций	По СП 158.13330.2014		
Спортивные комплексы и стадионы с трибунами	Места на трибунах	25 - 30	
Оздоровительные комплексы (фитнес-клубы, ФОК, спортивные и тренажерные залы)	кв. м общей площади	25 - 55	
- общей площадью менее 1000 кв. м		25 - 40	
- общей площадью 1000 кв. м и более		40 - 55	
Муниципальные детские физкультурно-оздоровительные объекты местного и районного уровней обслуживания:			
- тренажерные залы площадью 150 - 500 кв. м	Единоновременные посетители	8 - 10	
- ФОК с залом площадью 1000 - 2000 кв. м	Единоновременные посетители	10	
- ФОК с залом и бассейном общей площадью 2000 - 3000 кв. м	Единоновременные посетители	5 - 7	
Специализированные спортивные клубы и комплексы (теннис, конный спорт, горнолыжные центры и др.)	Единоновременные посетители	3 - 4	
Автосалоны, бассейны	Единоновременные посетители	5 - 7	
Катки с искусственным покрытием общей	Единоновременные посетители	6 - 7	

107

МЕСТНЫЕ НОРМАТИВЫ ГРАДОСТРОИТЕЛЬНОГО ПРОЕКТИРОВАНИЯ МУНИЦИПАЛЬНОГО ОБРАЗОВАНИЯ ГОРОДА-КУРОРТА ПЯТИГОРСКА

Категория объектов	Норматив потребления коммунальной услуги по холодному водоснабжению	Норматив потребления коммунальной услуги по горячему водоснабжению	Водоотведение
площадью более 3000 кв. м			
Железнодорожные вокзалы	Пассажиры дальнего следования в час пик		8 - 10
Автовокзалы	Пассажиры в час пик		10 - 15
Исправительные учреждения и центры уголовно-исполнительной системы	Одно машино-место на следующее количество расчетных единиц, по СП 308.132500.2017		7 - 9
Рекреационные территории и объекты отдыха			
Пляжи и парки в зонах отдыха	100 одновременных посетителей		15 - 20
Лесопарки и заповедники	100 одновременных посетителей		7 - 10
Бани кратковременного отдыха (спортивные, лыжные, рыболовные, охотничьи и др.)	100 одновременных посетителей		10 - 15
Береговые базы маломерного флота	100 одновременных посетителей		10 - 15
Дома отдыха и санатории, санатории-профпалатории, базы отдыха предприятий и туристские базы	100 отдыхающих и обслуживающего персонала		3 - 5
Предприятия общественного питания, торговли	100 мест в залах или одновременно посетителей и персонала		7 - 10

Примечания:
1. Длина пешеходных подходов от стоянок для временного хранения легковых автомобилей до объектов в зонах массового отдыха не должна превышать 1000 м.
2. Число машино-мест следует принимать при уровне автомобилизации, определенном на расчетный срок.
3. Перечень зданий и сооружений уточняется в соответствующих сводах правил, регламентированных проектирование зданий и сооружений, площадок и помещений, предназначенных для стоянок.

108

МЕСТНЫЕ НОРМАТИВЫ ГРАДОСТРОИТЕЛЬНОГО ПРОЕКТИРОВАНИЯ МУНИЦИПАЛЬНОГО ОБРАЗОВАНИЯ ГОРОДА-КУРОРТА ПЯТИГОРСКА
Приложение 9 – Перечень линий градостроительного регулирования

Красные линии – линии, которые обозначают границы территорий общего пользования и подлежат установлению, изменению или отмене в документации по планировке территории;

Линия застройки – граница застройки, устанавливаемая при размещении зданий, строений, сооружений с отступом от красных линий или от границ земельного участка;

Отступ застройки – расстояние между красной линией или границей земельного участка и стеной здания, строения, сооружения;

Береговая линия – граница земель, покрытых поверхностными водами водного объекта (граница поверхностного водного объекта). Береговая линия определяется в соответствии с пунктом 4 статьи 5 Водного кодекса Российской Федерации;

Граница земельного участка – замкнутая линия, соединяющая крайние точки земельного участка и не пересекающая этот земельный участок;

Граница зон действия сервитута – граница земельного участка, в отношении которого установлено право ограниченного пользования лицом, не являющимся собственником данного участка (сервитут);

Границы водоохраных зон – границы территорий, которые примыкают к береговой линии рек, ручьев, каналов, озер, водохранилищ и на которых устанавливается специальный режим осуществления хозяйственной и иной деятельности в целях предотвращения загрязнения, засорения, заиления указанных водных объектов и истощения их вод, а также сохранения среды обитания водных биологических ресурсов и других объектов животного и растительного мира;

Границы прибрежных защитных полос – границы территорий внутри водоохраных зон, на которых в соответствии с Водным кодексом Российской Федерации вводятся дополнительные ограничения природопользования;

Границы зон санитарной охраны источников питьевого водоснабжения – границы зон санитарной (горно-санитарной) охраны в составе первого пояса (строгая регламентация), второго и третьего поясов (пояса ограничения), обеспечивающих санитарную охрану от загрязнения источников водоснабжения и водопроводных сооружений, а также территорий, на которых они расположены;

- границы I пояса зоны санитарной охраны – границы территории расположения водозаборов, площадок всех водопроводных сооружений и водопроводящего канала;
- границы II и III поясов зоны санитарной охраны – границы территории, предназначенной для предупреждения загрязнения воды источников водоснабжения;

Границы санитарно-защитной зоны устанавливаются от источников химического, биологического или физического воздействия либо от границы земельного участка, принадлежащего промышленному производству и объекту для ведения хозяйственной деятельности и оформленного в установленном порядке (промышленная площадка) до ее внешней границы в заданном

109

МЕСТНЫЕ НОРМАТИВЫ ГРАДОСТРОИТЕЛЬНОГО ПРОЕКТИРОВАНИЯ МУНИЦИПАЛЬНОГО ОБРАЗОВАНИЯ ГОРОДА-КУРОРТА ПЯТИГОРСКА

направлениях;

Граница санитарно-защитной зоны в графических материалах генерального плана муниципального образования за пределами промышленной площадки обозначается специальными информационными знаками;

Границы территорий, подверженных риску возникновения чрезвычайных ситуаций природного и техногенного характера – границы территорий, на которых возможно проявление чрезвычайных ситуаций (аварий, опасных природных явлений, катастроф, стихийных или иных бедствий, которые могут повлечь за собой человеческие жертвы, ущерб здоровью населения или окружающей природной среде, значительные материальные потери и нарушение условий жизнедеятельности населения).

Заместитель главы администрации города Пятигорска, управляющий делами администрации города Пятигорска
А. А. МАЛЫГИНА

110

ПОСТАНОВЛЕНИЕ администрации города Пятигорска Ставропольского края

11.04.2022 г. Пятигорск № 1135

Об утверждении административного регламента предоставления администрацией города Пятигорска Ставропольского края муниципальной услуги «Предоставление сведений, документов и материалов, содержащихся в государственной информационной системе обеспечения градостроительной деятельности»

В соответствии с Градостроительным кодексом Российской Федерации, Федеральными законами от 06 октября 2003 г. № 131-ФЗ «Об общих принципах организации местного самоуправления в Российской Федерации», от 27 июля 2010 г. № 210-ФЗ «Об организации предоставления государственных и муниципальных услуг», от 06 апреля 2011 г. № 63-ФЗ «Об электронной подписи», Указом Президента Российской Федерации от 07 мая 2012 г. № 601 «Об основных направлениях совершенствования системы государственного управления», постановлением Правительства Российской Федерации от 25 августа 2012 г. № 852 «Об утверждении Правил использования усиленной квалифицированной электронной подписи при обращении за получением государственных и муниципальных услуг и о внесении изменения в Правила разработки и утверждения административных регламентов предоставления государственных услуг», распоряжением Правительства Ставропольского края от 17 июля 2013 г. № 244-рп «О снижении административных барьеров, оптимизации и повышении качества предоставления государственных и муниципальных услуг в Ставропольском крае», постановлением Правительства Российской Федерации от 13 марта 2020 г. № 279 «Об информационном обеспечении градостроительной деятельности», постановлением администрации города Пятигорска от 07.10.2020 № 3145 «Об утверждении Положения об Управлении архитектуры и градостроительства администрации города Пятигорска», Уставом муниципального образования города-курорта Пятигорска,-

ПОСТАНОВЛЯЮ:

1. Утвердить прилагаемый административный регламент предоставления администрации города Пятигорска Ставропольского края муниципальной услуги «Предоставление сведений, документов и материалов, содержащихся в государственной информационной системе обеспечения градостроительной деятельности».

2. Признать утратившим силу постановление администрации города Пятигорска Ставропольского края от 14.04.2011 № 1198 «Об информационной системе обеспечения градостроительной деятельности муниципального образования города-курорта Пятигорска»

3. Контроль за выполнением настоящего постановления оставляю за собой.

4. Настоящее постановление вступает в силу со дня его официального опубликования.

Глава города Пятигорска

Д. Ю. ВОРОШИЛОВ

УТВЕРЖДЕН
постановлением администрации
города Пятигорска
от 11.04.2022 № 1135

АДМИНИСТРАТИВНЫЙ РЕГЛАМЕНТ

ПРЕДОСТАВЛЕНИЯ АДМИНИСТРАЦИЕЙ ГОРОДА ПЯТИГОРСКА СТАВРОПОЛЬСКОГО КРАЯ МУНИЦИПАЛЬНОЙ УСЛУГИ «ПРЕДОСТАВЛЕНИЕ СВЕДЕНИЙ, ДОКУМЕНТОВ И МАТЕРИАЛОВ, СОДЕРЖАЩИХСЯ В ГОСУДАРСТВЕННОЙ ИНФОРМАЦИОННОЙ СИСТЕМЕ ОБЕСПЕЧЕНИЯ ГРАДОСТРОИТЕЛЬНОЙ ДЕЯТЕЛЬНОСТИ»

Раздел I. Общие положения

1. Предмет регулирования административного регламента

1.1. Административный регламент предоставления администрацией города Пятигорска Ставропольского края муниципальной услуги «Предоставление сведений, документов и материалов, содержащихся в государственной информационной системе обеспечения градостроительной деятельности» (далее - административный регламент, муниципальная услуга) регулирует отношения, связанные с осуществлением градостроительной деятельности в администрации города Пятигорска, Управлении архитектуры и градостроительства администрации города Пятигорска, разработан в целях обеспечения субъектов градостроительной деятельности достоверными сведениями, содержащимися в государственной информационной системе градостроительной деятельности (далее - ГИСОГД), определяет сроки и последовательность действий (административных процедур) при предоставлении муниципальной услуги, а также порядок взаимодействия с заявителем, с органами исполнительной власти Ставропольского края, учреждениями и организациями, муниципальным бюджетным учреждением муниципального образования города-курорта Пятигорска «Многофункциональный центр предоставления государственных и муниципальных услуг города Пятигорска» и его территориальными обособленными структурными подразделениями (далее - МУ «МФЦ», ТОСП) при предоставлении муниципальной услуги.

1.2. Круг заявителей

1.2.1. Заявителями муниципальной услуги являются физические и юридические лица.

1.2.2. Заявителями муниципальной услуги в том числе могут являться органы государственной власти Российской Федерации, органы государственной власти субъектов Российской Федерации, органы местного самоуправления, организации (органы) по учету объектов недвижимого имущества, учету государственного и муниципального имущества.

1.2.3. Предоставление муниципальной услуги представителям заявителей не предусмотрено.

1.3. Требования к порядку информирования о предоставлении муниципальной услуги

1.3.1. Информация о месте нахождения и графике работы органа, предоставляющего муниципальную услугу:

Муниципальную услугу предоставляет администрация города Пятигорска в лице Управления архитектуры и градостроительства администрации города Пятигорска (далее - Управление).

Адрес местонахождения: 357500, Ставропольский край, г. Пятигорск, пл. Ленина, д. 2.

Режим работы Управления:
понедельник - четверг: с 9:00 до 18:00;
пятница: с 9:00 до 17:00;
предпраздничные дни: с 9:00 до 17:00;
перерыв: с 13:00 до 13:48;
выходные дни: суббота, воскресенье.

1.3.2. Информацию о муниципальной услуге в Управлении предоставляет отдел Информационного обеспечения градостроительной деятельности управления архитектуры и градостроительства администрации города Пятигорска (далее - отдел ИОГД).

1.3.3. Сведения о месте нахождения МФЦ и территориальных обособленных структурных подразделений МФЦ, осуществляющих оказание муниципальной услуги:

Сведения о месте нахождения МФЦ и ТОСП МФЦ, осуществляющих прием заявлений об оказании муниципальной услуги:

1) МФЦ расположено по адресу: город Пятигорск, ул. Коллективная, 3а.
График работы МФЦ:
понедельник - с 8.00 до 18.00;
вторник - с 8.00 до 18.00;
среда - с 8.00 до 20.00;
четверг - с 8.00 до 18.00;
пятница - с 8.00 до 18.00;
суббота с 9.00 до 13.00;
без перерыва;
выходной день - воскресенье;

2) ТОСП № 5 МФЦ, станция Константиновская, расположено по адресу: г. Пятигорск, ст. Константиновская, ул. Октябрьская, 108.

График работы ТОСП № 5 МФЦ, ст. Константиновская:
понедельник - с 9.00 до 18.00;
вторник - с 9.00 до 18.00;
среда - с 9.00 до 18.00;
четверг - с 9.00 до 18.00;
пятница - с 9.00 до 18.00;
перерыв с 13:00 до 14:00;
выходные дни - суббота, воскресенье;

3) ТОСП № 8 МФЦ, ул. Московская, расположено по адресу: г. Пятигорск, ул. Московская, 72, корп. 2.

График работы ТОСП № 8 МФЦ, ул. Московская:
понедельник - с 9.00 до 18.00;
вторник - с 9.00 до 18.00;
среда - с 9.00 до 18.00;
четверг - с 9.00 до 18.00;
пятница - с 9.00 до 18.00;
без перерыва;
выходные дни - суббота, воскресенье;

4) ТОСП № 9 МФЦ, пос. Горячеводский, расположено по адресу: г. Пятигорск, пос. Горячеводский, ул. Ленина, 34.

График работы ТОСП № 9 МФЦ, пос. Горячеводский:
понедельник - с 9.00 до 18.00;
вторник - с 9.00 до 18.00;
среда - с 9.00 до 18.00;
четверг - с 9.00 до 18.00;
пятница - с 9.00 до 18.00;
без перерыва;
выходные дни - суббота, воскресенье;

5) ТОСП № 10 МФЦ, ул. Сельская, 40, расположено по адресу: г. Пятигорск, ул. Сельская, 40.

График работы ТОСП № 10 МФЦ, ул. Сельская, 40:
понедельник - с 9.00 до 18.00;
вторник - с 9.00 до 18.00;
среда - с 9.00 до 18.00;
четверг - с 9.00 до 18.00;
пятница - с 9.00 до 18.00;
без перерыва;
выходные дни - суббота, воскресенье.

1.4. Порядок получения заявителями информации по вопросам предоставления муниципальной услуги и услуг, которые являются необходимыми и обязательными для предоставления муниципальной услуги, сведений о ходе предоставления муниципальной услуги, в том числе с использованием информационно-телекоммуникационной сети «Интернет»

1.4.1. Информацию о месте нахождения и графике работы Управления можно получить на официальном сайте администрации города курорта Пятигорска в сети Интернет <http://www.pyatigorsk.org> и по телефону: 8 (8793) 36-30-13 (добавочный 3).

Справочный телефон Управления о порядке предоставления муниципальной услуги: 8 (8793) 36-30-13 (добавочный 3).

Адрес электронной почты отдела ИОГД Управления: isogd26@mail.ru.

1.4.2. Для получения информации по вопросам предоставления муниципальной услуги, сведений о ходе ее предоставления заявитель обращается лично, письменно, по телефону, по электронной почте в Управление или через «Единый портал государственных и муниципальных услуг (функций)», а также через муниципальное бюджетное учреждение «Многофункциональный центр предоставления государственных и муниципальных услуг» (далее - МФЦ) (в случае наличия соглашения о взаимодействии, заключенного между администрацией и многофункциональным центром).

Консультации (справки) по вопросам предоставления муниципальной услуги предоставляются специалистами отдела ИОГД Управления, ответственными за предоставление муниципальной услуги, в соответствии с приказами начальника Управления (далее - специалисты Управления), а также специалистами МФЦ, ответственными за предоставление муниципальной услуги в соответствии с их должностными инструкциями (далее - специалисты МФЦ). Консультации предоставляются по следующим вопросам:

о сроке исполнения муниципальной услуги;
о перечне документов, необходимых для предоставления муниципальной услуги;
об источниках получения документов, необходимых для предоставления муниципальной услуги;
о времени приема и выдачи документов;
о порядке обжалования действий (бездействия) и решений, осуществляемых и принимаемых в ходе предоставления муниципальной услуги.

Консультации общего характера (о местонахождении, графике работы, требуемых документах) могут предоставляться с использованием средств автоинформирования. При автоинформировании обеспечивается круглосуточное предоставление справочной информации.

Информирование о ходе предоставления муниципальной услуги осуществляется специалистами Управления, специалистами МФЦ при личном обращении заявителя, посредством почтовой, телефонной связи и электронной почты или при использовании федеральной государственной информационной системы «Единый портал государственных и муниципальных услуг (функций)» - через раздел «Личный кабинет», пройдя процедуру авторизации.

Для получения сведений о предоставляемой муниципальной услуге заявителем указываются (называются) дата и входящий номер полученной при подаче документов расписки.

1.4.3. Информация по вопросам предоставления муниципальной услуги размещается:

на информационных стендах Управления;
на официальном сайте администрации города Пятигорска в сети Интернет;
в средствах массовой информации;
в федеральной государственной информационной системе «Единый портал государственных и муниципальных услуг (функций)».

1.4.4. На информационных стендах в помещении управления архитектуры и на официальном сайте администрации города Пятигорска Ставропольского края в сети Интернет размещается следующая информация:

схема размещения специалистов Управления и график приема;
месторасположение, график (режим) работы, номера телефонов, адреса Интернет-сайтов и электронной почты органов, в которых заявители могут получить документы, необходимые для предоставления муниципальной услуги;
перечень документов, необходимых для принятия решения о предоставлении муниципальной услуги, комплектности (достаточности) представленных документов;
порядок информирования о ходе предоставления муниципальной услуги;
порядок получения консультаций;
порядок обжалования действий (бездействия) и решений, осуществляемых и принимаемых в ходе предоставления муниципальной услуги;

запрет на требование предоставления заявителями конвертов, бумаги, почтовых открыток, скоросшивателей, папок.

Блок-схема предоставления муниципальной услуги приведена в приложении №4 к административному регламенту.

В федеральной государственной информационной системе «Единый портал государственных и муниципальных услуг (функций)» размещается настоящий административный регламент, блок-схема к административному регламенту, образцы заявлений.

Раздел II. Стандарт предоставления муниципальной услуги

2.1. Наименование муниципальной услуги

2.1.1. Наименование муниципальной услуги - предоставление сведений, документов и материалов, содержащихся в государственной информационной системе обеспечения градостроительной деятельности.

2.2. Наименование органа, предоставляющего муниципальную услугу

2.2.1. Муниципальную услугу предоставляет администрация города Пятигорска Ставропольского края.

2.2.2. Непосредственное предоставление муниципальной услуги осуществляет Управление архитектуры и градостроительства администрации города Пятигорска (далее - Управление).

2.2.3. В предоставлении муниципальной услуги участвуют или могут участвовать следующие органы или организации:

- Управление Федерального казначейства по Ставропольскому краю (для получения информации об оплате заявителем муниципальной услуги).

2.2.4. Орган, предоставляющий муниципальную услугу, не вправе требовать от заявителя осуществления действий, в том числе согласований, необходимых для получения государственных и муниципальных услуг и связанных с обращением в иные государственные органы, органы местного самоуправления, организации, за исключением получения услуг и получения документов и информации, предоставляемых в результате предоставления таких услуг, включенных в перечень, указанные в части 1 статьи 9 Федерального закона от 27 июля 2010 года № 210-ФЗ «Об организации предоставления государственных и муниципальных услуг».

2.3. Результат предоставления муниципальной услуги

2.3.1. Результатом предоставления муниципальной услуги является предоставление сведений, документов, материалов, содержащихся в ГИСОГД либо принятие решения об отказе в предоставлении сведений, документов, материалов, содержащихся в ГИСОГД;

2.4. Срок предоставления муниципальной услуги

2.4.1. По запросам, направленным до 1 января 2022 г., сведения, документы, материалы предоставляются в течение 10 рабочих дней со дня поступления (получения) сведений о произведенной оплате физическим или юридическим лицом;
по запросам, направленным после 1 января 2022 г., сведения, документы, материалы предоставляются в течение 5 рабочих дней со дня поступления (получения) сведений о произведенной оплате физическим или юридическим лицом.

2.4.2. По межведомственным запросам сведения, документы, материалы предоставляются в срок не позднее 5 рабочих дней со дня регистрации запроса.

2.5. Перечень нормативных правовых актов Российской Федерации, Ставропольского края, муниципальных нормативных правовых актов города-курорта Пятигорска, регулирующих предоставление муниципальной услуги, с указанием их реквизитов и источников официального опубликования

2.5.1. Предоставление муниципальной услуги осуществляется в соответствии со следующими нормативными правовыми актами:

Конституцией Российской Федерации, принятой всенародным голосованием 12 декабря 1993 г. («Российская газета», № 237, 25 декабря 1993 г., «Парламентская газета», № 4, 23 января 2009 г., «Собрание законодательства Российской Федерации», № 31, статья 4398, 04 августа 2014 г., официальный интернет-портал правовой информации www.pravo.gov.ru, 01 августа 2014 г.);

Законом Российской Федерации от 21 июля 1993 г. № 5485-1 «О государственной тайне» («Российская газета», № 182, 21 сентября 1993 г., «Ведомости Съезда народных депутатов Российской Федерации и Верховного Совета Российской Федерации», № 38, статья 1480, 21 сентября 1993 г., «Российские вести», № 189, 30 сентября 1993 г., «Собрание законодательства Российской Федерации», № 41, страницы 8220 - 8235, 13 октября 1997 г.);

Федеральным законом от 06 октября 2003 г. № 131-ФЗ «Об общих принципах организации местного самоуправления в Российской Федерации» («Собрание законодательства Российской Федерации», № 40, статья 3822, 06 октября 2003 г., «Парламентская газета», № 186, 08 октября 2003 г., «Российская газета», № 202, 08 октября 2003 г.);

Федеральным законом от 29 декабря 2004 г. № 190-ФЗ «Градостроительный кодекс Российской Федерации» («Российская газета», № 290, 30 декабря 2004 г., «Собрание законодательства Российской Федерации», № 1 (часть 1), статья 16, 03 января 2005 г., «Парламентская газета», № 5 - 6, 14 января 2005 г.);

Федеральным законом от 27 июля 2010 г. № 210-ФЗ «Об организации предоставления государственных и муниципальных услуг» («Российская газета», № 168, 30 июля 2010 г., «Собрание законодательства Российской Федерации», № 31, статья 4179, 02 августа 2010 г.);

Федеральным законом от 06 апреля 2011 г. № 63-ФЗ «Об электронной подписи» («Парламентская газета», № 17, 08 - 14 апреля 2011 г., «Российская газета», № 75, 08 апреля 2011 г., «Собрание законодательства Российской Федерации», № 15, статья 2036, 11 апреля 2011 г.);

постановлением Правительства Российской Федерации от 13 марта 2020 г. № 279 «Об информационном обеспечении градостроительной деятельности» (Официальный интернет-портал правовой информации <http://www.pravo.gov.ru>, 17 марта 2020 г.); «Собрание законодательства Российской Федерации», № 12, ст. 1776, 23 марта 2020 г.);

Указом Президента Российской Федерации от 07 мая 2012 г. № 601 «Об основных направлениях совершенствования системы государственного управления» («Собрание законодательства Российской Федерации», 07 мая 2012 года № 19, ст. 2338; «Российская газета», № 102, 09 мая 2012 года);

постановлением Правительства Российской Федерации от 25 августа 2012 г. № 852 «Об утверждении Правил использования усиленной квалифицированной электронной подписи при обращении за получением государственных и муниципальных услуг и о внесении изменения в Правила разработки и утверждения административных регламентов предоставления государственных услуг» («Российская газета», № 200, 31 августа 2012 года);

«Собрание законодательства Российской Федерации», 03 сентября 2012 года, № 36, ст. 4903);

распоряжением Правительства Ставропольского края от 17 июля 2013 г. № 244-рп «О снижении административных барьеров, оптимизации и повышении качества предоставления государственных и муниципальных услуг в Ставропольском крае»;

постановлением администрации города Пятигорска от 11 марта 2020 г. № 1045 «Об утверждении перечня муниципальных услуг, предоставляемых органами местного самоуправления города-курорта Пятигорска» («Пятигорская правда», № 41-44, 21 марта 2020 года),

последующими редакциями указанных нормативных правовых актов.

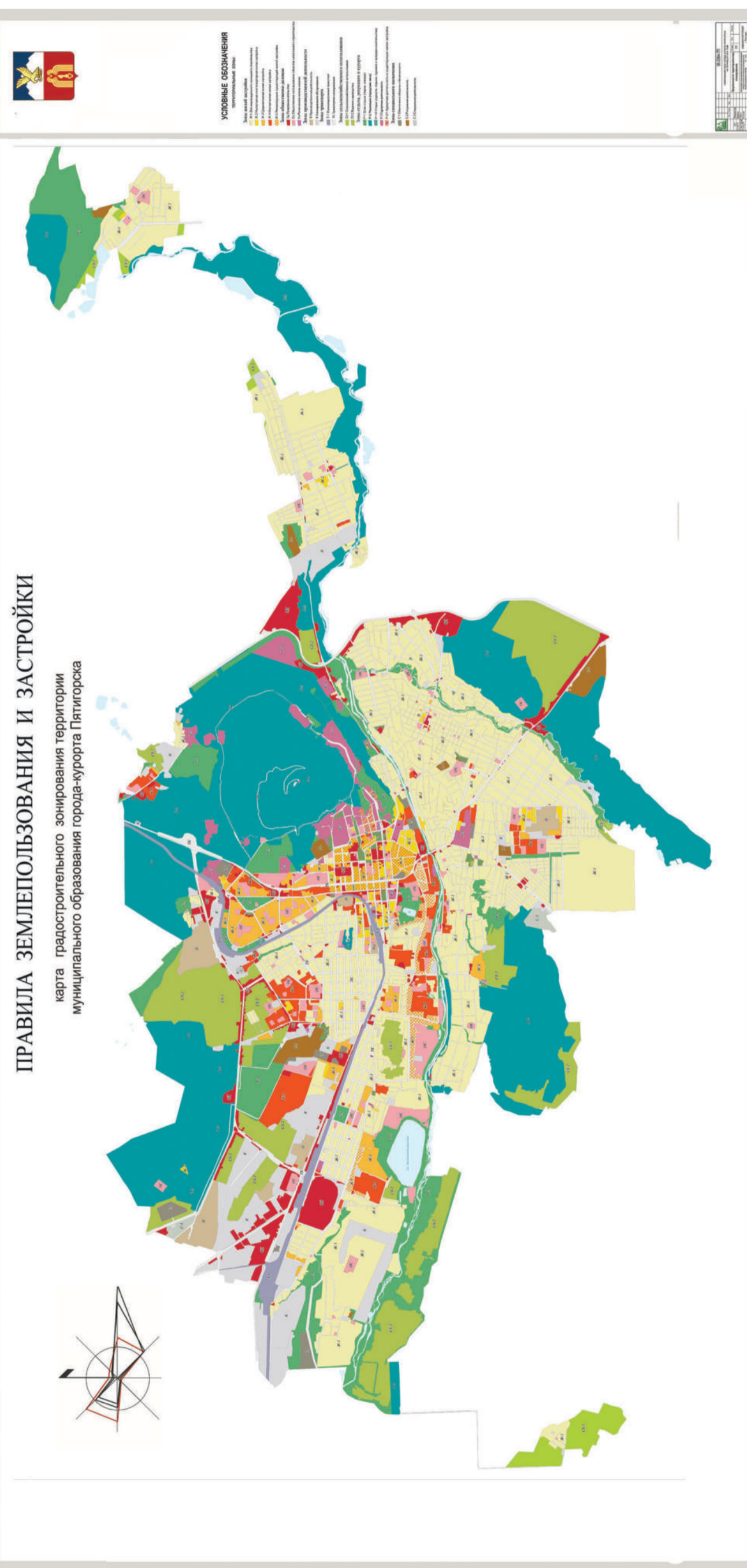
2.6. Исчерпывающий перечень документов, необходимых для предоставления муниципальной услуги и услуг, которые являются необходимыми и обязательными для предоставления муниципальной услуги, подлежащих представлению заявителем

2.6.1. Для получения муниципальной услуги заявителем представляется запрос (межведомственный запрос) на предоставление муниципальной услуги по форме согласно приложению №1 (далее - запрос (межведомственный запрос)).

При подаче запроса (межведомственного запроса) о предоставлении муниципальной услуги Заявителем также предоставляются документы, удостоверяющие личность заявителей - физических и юридических лиц;

(Продолжение на 28-й стр.)

Приложение 1 к Правилам землепользования и застройки



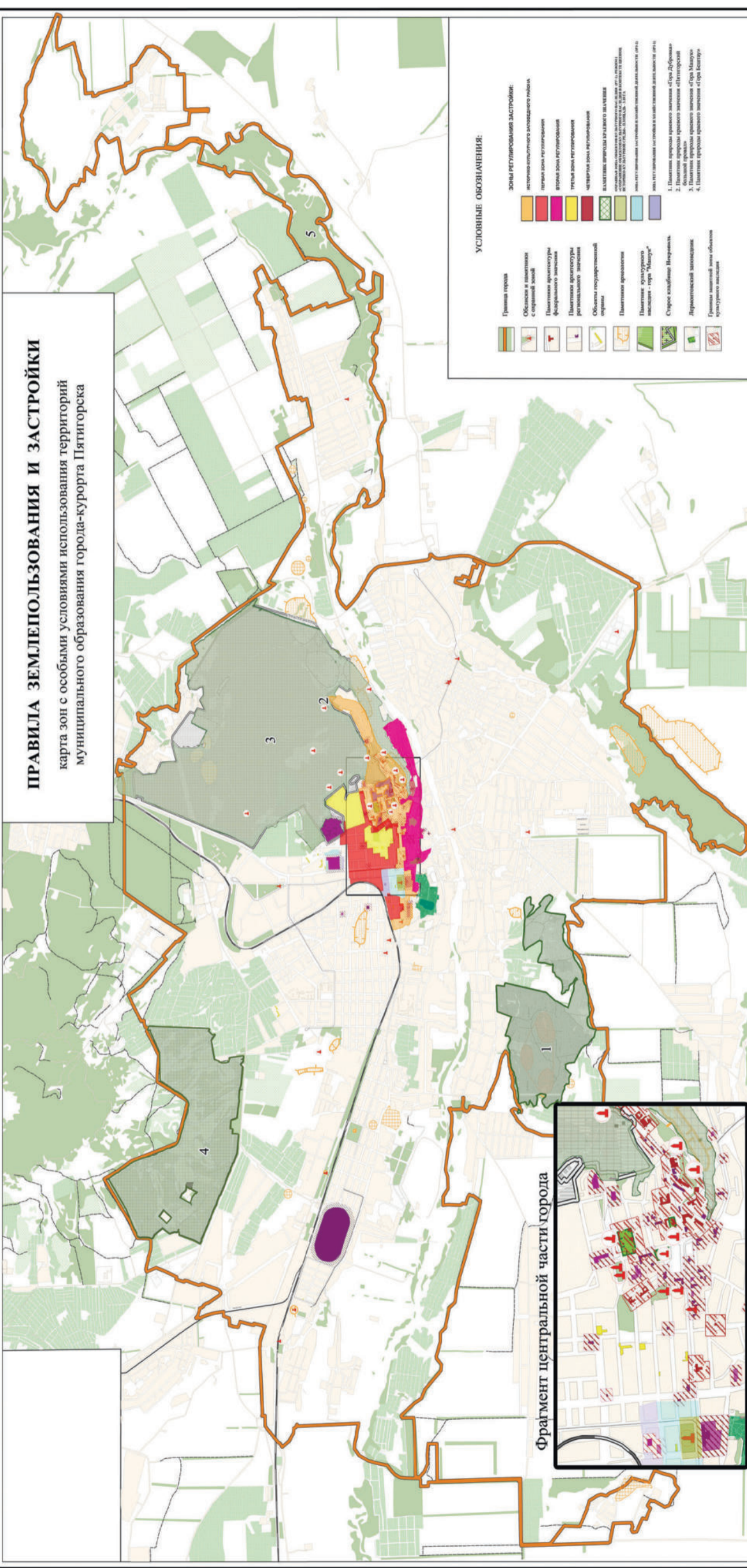
Приложение 2 к Правилам землепользования и застройки



А. А. МАЛЫГИНА

Заместитель главы администрации города Пятигорска, управляющий делами администрации города Пятигорска

Приложение 3 к Правилам землепользования и застройки



А. А. МАЛЫГИНА

Заместитель главы администрации города Пятигорска, управляющий делами администрации города Пятигорска

А. А. МАЛЫГИНА

Заместитель главы администрации города Пятигорска, управляющий делами администрации города Пятигорска

- для физических лиц - документ, удостоверяющий личность (паспорт гражданина Российской Федерации; временное удостоверение личности гражданина Российской Федерации по форме № 2П (выданное взамен паспорта в установленном порядке); документ, удостоверяющий личность военнослужащего и т.д.);

- для юридических лиц – документ, удостоверяющий личность представителя юридического лица; копии учредительных документов юридического лица; копия документа, подтверждающего право действовать от имени юридического лица без доверенности (копия приказа о назначении на должность); доверенность, выданная юридическим лицом.

Документы могут быть представлены как в подлинниках, так и в копиях, заверенных в установленном порядке или нотариально (в специально оговоренных случаях). В отношении предъявляемых документов специалист управления, специалист МФЦ заверяет копию документа на основании подлинника этого документа.

2.6.2. В запросе (межведомственном запросе) заявителем указываются реквизиты необходимых сведений, документов, материалов и (или) кадастровый номер (номера) земельного участка (участков), и (или) адрес (адреса) объектов недвижимости, и (или) сведения о границах территории, в отношении которой запрашиваются сведения, документы, материалы, которые должны содержать графическое описание местоположения границ этой территории, перечень координат характерных точек этих границ в системе координат, установленной для ведения Единого государственного реестра недвижимости.

В случае невозможности идентифицировать точное место расположения объекта (земельного участка, объекта капитального строительства, территории элемента планировочной структуры, иного объекта), в отношении которого запрашиваются сведения ГИСОГД (отсутствует адрес, отсутствует кадастровый номер, границы земельного участка не установлены или подлежат уточнению), заявитель вправе по собственной инициативе в целях идентификации такого объекта приложить к запросу о предоставлении сведений ГИСОГД схему (схематичный рисунок), подготовленную в произвольной форме, с указанием места расположения объекта, в отношении которого запрашиваются сведения ГИСОГД, с указанием места расположения земельного участка/элемента планировочной структуры (в случае, если информация запрашивается в отношении земельного участка/элемента планировочной структуры).

В случае направления запроса в бумажной форме пользователь указывает адрес электронной почты, на который будет направлено уведомление об оплате предоставления сведений, документов, материалов.

2.7. Исчерпывающий перечень документов, необходимых в соответствии с нормативными правовыми актами Российской Федерации, Ставропольского края, муниципальных нормативными правовыми актами города-курорта Пятигорска для предоставления муниципальной услуги, которые находятся в распоряжении государственных органов, органов местного самоуправления и иных органов, участвующих в предоставлении государственных и муниципальных услуг, способы их получения, в том числе в электронной форме

2.7.1. Для предоставления муниципальной услуги в рамках межведомственного информационного взаимодействия Управление запрашивает в Управлении Федеральной казначейства по Ставропольскому краю информацию о подтверждении внесения Заявителем платы за предоставление сведений ГИСОГД.

2.7.2. Заявитель имеет право по собственной инициативе представить документ, подтверждающий факт произведенного платежа, посредством прикрепления его электронного образа к интерактивной форме запроса на Портале.

Прикрепление электронного образа указанного документа к интерактивной форме запроса на Портале возможно только после формирования платежного документа (квитанции или счета на оплату) за предоставление сведений, содержащихся в ГИСОГД, и направления его уполномоченным должностным лицом в подсистему "личный кабинет" Портала.

Межведомственные запросы о предоставлении сведений, документов, материалов направляются в порядке информационного взаимодействия. В этом случае представление документа, подтверждающего внесение платы за предоставление сведений ГИСОГД, не требуется.

2.7.3. При предоставлении муниципальной услуги специалист Управления не вправе требовать от заявителя:

1) представления документов и информации или осуществления действий, представление или осуществление которых не предусмотрено нормативными правовыми актами, регулирующими отношения, возникающие в связи с предоставлением муниципальной услуги;

2) представления документов и информации, в том числе подтверждающих внесение заявителем платы за предоставление государственных и муниципальных услуг, которые находятся в распоряжении органов, предоставляющих государственные услуги, органов, предоставляющих муниципальные услуги, иных государственных органов, органов местного самоуправления либо подведомственных государственным органам или органам местного самоуправления организаций, участвующих в предоставлении предусмотренных частью 1 статьи 1 настоящего Федерального закона государственных и муниципальных услуг, в соответствии с нормативными правовыми актами Российской Федерации, нормативными правовыми актами субъектов Российской Федерации, муниципальными правовыми актами, за исключением документов, включенных в определенный частью 6 статьи 7 Федерального закона от 27 июля 2010 года № 210-ФЗ «Об организации предоставления государственных и муниципальных услуг» (далее - Федеральный закон от 27 июля 2010 года № 210-ФЗ) перечень документов. Заявитель вправе представить указанные документы и информацию в органы, предоставляющие государственные услуги, и органы, предоставляющие муниципальные услуги, по собственной инициативе;

3) осуществления действий, в том числе согласований, необходимых для получения государственных и муниципальных услуг и связанных с обращением в иные государственные органы, органы местного самоуправления, организации, за исключением получения услуг и получения документов и информации, предоставляемых в результате предоставления таких услуг, включенных в перечень, указанные в части 1 статьи 9 Федерального закона от 27 июля 2010 года № 210-ФЗ;

4) представления документов и информации, отсутствие и (или) недостоверность которых не указывались при первоначальном отказе в приеме документов, необходимых для предоставления муниципальной услуги, либо в предоставлении муниципальной услуги, за исключением следующих случаев:

а) изменение требований нормативных правовых актов, касающихся предоставления муниципальной услуги, после первоначальной подачи заявления о предоставлении муниципальной услуги;

б) наличие ошибок в заявлении о предоставлении муниципальной услуги и документах, поданных заявителем после первоначального отказа в приеме документов, необходимых для предоставления муниципальной услуги, либо в предоставлении муниципальной услуги и не включенных в представленный ранее комплект документов;

в) истечение срока действия документов или изменение информации после первоначального отказа в приеме документов, необходимых для предоставления муниципальной услуги, либо в предоставлении муниципальной услуги;

г) выявление документально подтвержденного факта (признаков) ошибочного или противоправного действия (бездействия) должностного лица органа, предоставляющего муниципальную услугу, муниципального служащего, работника многофункционального центра, работника организации, предусмотренной частью 1.1 статьи 16 Федерального закона от 27 июля 2010 года № 210-ФЗ, при первоначальном отказе в приеме документов, необходимых для предоставления муниципальной услуги, либо в предоставлении муниципальной услуги, о чем в письменном виде за подписью руководителя органа, предоставляющего муниципальную услугу, руководителя многофункционального центра при первоначальном отказе в приеме документов, необходимых для предоставления муниципальной услуги, либо руководителя организации, предусмотренной частью 1.1 статьи 16 настоящего Федерального закона, уведомляется заявитель, а также приносятся извинения за доставленные неудобства;

5) предоставления на бумажном носителе документов и информации, электронные образы которых ранее были заверены в соответствии с пунктом 7.2 части 1 статьи 16 Федерального закона от 27 июля 2010 года № 210-ФЗ, за исключением случаев, если нанесение отпечатков на такие документы либо их изъятие является необходимым условием предоставления муниципальной услуги, и иных случаев, установленных федеральными законами.

2.8. Исчерпывающий перечень оснований для отказа в приеме документов, необходимых для предоставления муниципальной услуги

2.8.1. В приеме документов может быть отказано при наличии следующих условий:

1) невозможность установления личности лица, обратившегося за оказанием муниципальной услуги (непредъявление данным лицом документа, удостоверяющего его личность, предъявление документа, удостоверяющего личность, с истекшим сроком действия и т.д.);

2) отсутствие документов, подтверждающих полномочия представителя Заявителя, или удостоверяющих личность Заявителя;

3) в запросе не указаны реквизиты запрашиваемых сведений, документов, материалов и (или) или кадастровый номер (номера) земельного участка (участков), и (или) адрес (адреса) объектов недвижимости, и (или) сведения о границах территории, в отношении которой запрашиваются сведения, документы, материалы, которые должны содержать графическое описание местоположения границ этой территории, перечень координат характерных точек этих границ в системе координат, установленной для ведения Единого государственного реестра недвижимости; почтовый адрес и (или) адрес электронной почты для связи с заявителем.

В случае отказа в приеме документов представленные заявителем документы возвращаются заявителю с указанием причин отказа в письменном виде в течение 2 рабочих дней.

2.8.2. Основаниями для отказа в приеме документов, подписанных электронной подписью, являются:

- отсутствие подтверждения действительности электронной подписи, включающей проверку статуса (действительности) сертификата открытого ключа;

- несоответствие комплекта документов, перечисленных в приложении к запросу, фактически представленным (направленным).

2.8.3. Отказ в приеме запроса и документов в иных случаях не допускается. Заявитель вправе повторно представить документы, необходимые для предоставления государственной услуги, после устранения причин, послуживших основанием для отказа в приеме документов.

2.9. Исчерпывающий перечень оснований для приостановления либо отказа в предоставлении муниципальной услуги

2.9.1. Оснований для приостановления предоставления муниципальной услуги действующим законодательством Российской Федерации не предусмотрено.

2.9.2. Основаниями для отказа в предоставлении муниципальной услуги является наличие хотя бы одного из следующих условий:

а) запрос, межведомственный запрос не содержит информации, указанной в подпункте 2.6.2 настоящего административного регламента;

б) запрос, направленный в бумажной или электронной форме, не содержит документов, указанных в п. 2.6.1 и 2.7.1 настоящего административного регламента;

в) запрос осуществляется в отношении сведений, документов, материалов, которые в соответствии с законодательством Российской Федерации содержат информацию, доступ к которой ограничен и заявитель не имеет права доступа к ней;

г) по истечении 7 рабочих дней со дня направления заявителем уведомления об оплате предоставления сведений, документов, материалов информация об осуществлении пользователем оплаты предоставления сведений, документов, материалов у органа местного самоуправления отсутствует или оплата предоставления сведений, документов, материалов осуществлена не в полном объеме;

д) запрашиваемые сведения, документы, материалы отсутствуют в информационной системе на дату рассмотрения запроса, межведомственного запроса.

2.9.3. Отказ в предоставлении муниципальной услуги в иных случаях не допускается. Заявитель вправе повторно представить документы, необходимые для предоставления муниципальной услуги, после устранения причин, послуживших основанием для отказа в приеме документов.

2.10. Перечень услуг, которые являются необходимыми и обязательными для предоставления муниципальной услуги, в том числе сведения о документе (документах), выдаваемом (выдаваемым) организациями, участвующими в предоставлении муниципальной услуги

2.10.1. Услуги, необходимые и обязательные для предоставления муниципальной услуги, отсутствуют.

2.11. Порядок, размер и основания взимания платы, взимаемой за предоставление муниципальной услуги

2.11.1. Бесплатно сведения предоставляются по запросам органов государственной власти Российской Федерации, органов государственной власти субъектов Российской Федерации, органов местного самоуправления, организаций (органов) по учету объектов недвижимого имущества, учету государственного и муниципального имущества, а в случаях, предусмотренных федеральными законами, по запросам физических и юридических лиц.

2.11.2. За предоставление сведений, документов, материалов за исключением случаев, когда федеральными законами установлено, что указанные в запросе сведения, документы, материалы предоставляются без взимания платы, с физических и юридических лиц взимается плата в размере:

а) 100 рублей - за предоставление копии одного документа, материала в электронной форме (за исключением материалов и результатов инженерных изысканий);

б) 100 рублей - за каждую сторону листа формата А4 копии документов, материалов в бумажной форме (за исключением материалов и результатов инженерных изысканий);

в) 5000 рублей - за предоставление копии материалов и результатов инженерных изысканий в электронной форме (вне зависимости от количества листов);

г) 5000 рублей - за предоставление копии материалов и результатов инженерных изысканий в бумажной форме и 100 рублей - за каждую сторону листа формата А4 копии таких материалов и результатов;

д) 1000 рублей - за предоставление сведений об одном земельном участке (части земельного участка) за каждые полные (неполные) 10000 кв. метров площади такого участка и (или) дополнительный контур (для многоконтурных земельных участков) в электронной форме;

е) 1000 рублей - за предоставление сведений об одном земельном участке (части земельного участка) за каждые полные (неполные) 10000 кв. метров площади такого участка и (или) дополнительный контур (для многоконтурных земельных участков) и 100 рублей - за каждую сторону листа формата А4 таких сведений в бумажной форме;

ж) 1000 рублей - за предоставление сведений об одном объекте капитального строительства в электронной форме;

з) 1000 рублей - за предоставление сведений об одном объекте капитального строительства и 100 рублей - за каждую сторону листа формата А4 таких сведений в бумажной форме;

и) 1000 рублей - за предоставление сведений о незаграничных землях за каждые полные (неполные) 10000 кв. метров площади таких земель в электронной форме;

к) 1000 рублей - за предоставление сведений о незаграничных землях за каждые полные (неполные) 10000 кв. метров площади таких земель и 100 рублей - за каждую сторону листа формата А4 таких сведений в бумажной форме;

л) 100 рублей - за предоставление сведений, размещенных в информационной системе, не указанных в подпунктах «д» - «к» настоящего пункта, в электронной форме и 100 рублей - за каждую сторону листа формата А4 таких сведений в бумажной форме.

2.11.2. В случае если материалы предоставляются в бумажном формате, отличном от формата А4, стоимость рассчитывается исходя из количества полных или неполных листов формата А4, необходимых для размещения указанного материала.

2.11.3. Расчет стоимости предоставления сведений о территории производится исходя из количества земельных участков (частей земельных участков) и площади незаграничных земель, расположенных в границах такой территории.

2.11.4. В информационной системе может быть реализована возможность осуществления оплаты предоставления сведений, документов, материалов путем интеграции в нее безналичных платежных сервисов, при этом пользователь обеспечивает подтверждение осуществления им оплаты.

2.11.5. Если плата за предоставление сведений, документов, материалов внесе-

на пользователем в размере, превышающем общий размер платы, начисленной за предоставление сведений, документов, материалов, орган местного самоуправления по заявлению пользователя в срок не позднее 3 месяцев со дня поступления такого заявления обеспечивает возврат излишне уплаченных средств.

Если пользователю было отказано в предоставлении сведений, документов, материалов по основанию, указанному в подпункте "г" пункта 2.9.2 настоящего Административного регламента, в связи с внесением платы за предоставление сведений, документов, материалов не в полном объеме, орган местного самоуправления по заявлению пользователя в срок не позднее 3 месяцев со дня поступления такого заявления обеспечивает возврат уплаченных средств.

2.12. Порядок, размер и основания взимания платы за предоставление услуг, которые являются необходимыми и обязательными для предоставления муниципальной услуги, включая информацию о методике расчета размера такой платы

2.12.1. Услуги, которые являются необходимыми и обязательными для предоставления муниципальной услуги, законодательством Российской Федерации, Ставропольского края, города-курорта Пятигорска не предусмотрено.

2.13. Максимальный срок ожидания в очереди при подаче запроса о предоставлении муниципальной услуги и при получении результата предоставления муниципальной услуги

2.13.1. Максимальное время ожидания заявителя в очереди при подаче запроса и при получении результата предоставления муниципальной услуги не должно превышать 15 минут на одного заявителя.

2.13.2. При обращении заявителя в МФЦ срок ожидания в очереди при подаче запроса о предоставлении муниципальной услуги и при получении результата муниципальной услуги также не должен превышать 15 минут.

2.14. Срок и порядок регистрации запроса заявителя о предоставлении муниципальной услуги и услуг, необходимых и обязательных для предоставления муниципальной услуги, в том числе в электронной форме

2.14.1. Полученные запросы подлежат регистрации органом местного самоуправления в реестре предоставления сведений, документов, материалов в день их получения либо на следующий рабочий день в случае их получения после 16 часов текущего рабочего дня или в выходной (праздничный) день (далее - регистрация запроса).

2.15. Требования к помещениям, в которых предоставляется муниципальная услуга, к месту ожидания и приема заявителей, размещению и оформлению визуальной, текстовой и мультимедийной информации о порядке предоставления такой услуги, в том числе к обеспечению доступности для инвалидов указанных объектов в соответствии с законодательством Российской Федерации о социальной защите инвалидов

2.15.1. Орган, предоставляющий муниципальную услугу, располагает с учетом пешеходной доступности (не более 10 минут пешком) для заявителей от остановок общественного транспорта.

2.15.2. Помещение органа, предоставляющего муниципальную услугу, должны соответствовать санитарно-эпидемиологическим правилам и нормативам, а также условиям для беспрепятственного доступа к зданиям и к предоставляемым в них муниципальным услугам, условиям надлежащего размещения оборудования и носителей информации, необходимых для обеспечения беспрепятственного доступа инвалидов к зданиям (помещениям) и к муниципальным услугам с учетом ограничений их жизнедеятельности.

2.15.3. Инвалидам (включая инвалидов, использующих кресла-коляски и собак-проводников) обеспечивается беспрепятственный доступ к помещениям, в которых предоставляется муниципальная услуга, к залу ожидания, местам для заполнения заявлений о предоставлении муниципальной услуги, информационным стендам с образцами их заполнения и перечнем документов, необходимых для предоставления муниципальной услуги (далее - объекты инфраструктуры), в том числе обеспечиваются:

- доступность для инвалидов объектов инфраструктуры в соответствии с законодательством Российской Федерации о социальной защите инвалидов; возможность самостоятельного передвижения по объектам инфраструктуры, входа в них и выхода из них, в том числе с использованием кресла-коляски; сопровождение инвалидов, имеющих стойкие расстройства функции зрения и самостоятельного передвижения, и оказание им помощи;

- размещение оборудования и носителей информации, необходимых для обеспечения беспрепятственного доступа к объектам инфраструктуры с учетом ограничения их жизнедеятельности;

- дублирование необходимой для инвалидов звуковой и зрительной информации, а также надписей, знаков и иной текстовой и графической информации знаками, выполненными рельефно-точечным шрифтом Брайля, допуск сурдопереводчика и тифлосурдопереводчика;

- оказание специалистами, ответственными за предоставление муниципальной услуги, помощи инвалидам в преодолении барьеров, мешающих получению ими муниципальной услуги наравне с другими лицами;

- предоставление, при необходимости, муниципальной услуги по месту жительства инвалида или в дистанционном режиме.

В случае если существующие объекты инфраструктуры невозможно полностью приспособить с учетом потребностей инвалидов, специалисты, ответственные за предоставление муниципальной услуги, принимают меры для обеспечения доступа инвалидов к месту предоставления муниципальной услуги.

Вход в здание (помещение) и выход из него оборудуются соответствующими указателями с автономными источниками бесперебойного питания, а также лестницами с поручнями и пандусами для передвижения детских и инвалидных колясок.

На территории, прилегающей к зданию, располагается бесплатная парковка для автомобильного транспорта заявителей, в том числе предусматривающая места для специальных автотранспортных средств инвалидов.

Помещения органа, предоставляющего муниципальную услугу, должны быть оборудованы противопожарной системой и средствами пожаротушения, системой оповещения о возникновении чрезвычайной ситуации.

Вход и выход из помещений оборудуются соответствующими указателями.

Прием заявителей осуществляется в специально выделенных для этих целей помещениях и залах обслуживания. Прием документов, необходимых для предоставления муниципальной услуги, и выдача документов (информации) по окончании предоставления муниципальной услуги осуществляются в одном окне (кабинете). Количество одновременно работающих окон (кабинетов) для приема и выдачи документов (информации) должно обеспечивать выполнение требований к максимально допустимому времени ожидания в очереди.

Консультирование (предоставление справочной информации) заявителей рекомендуется осуществлять в отдельном окне (кабинете).

Требования к местам для информирования заявителей, получения информации и заполнения необходимых документов.

Места информирования, предназначенные для ознакомления заявителей с информационными материалами, оборудуются: информационными стендами с информацией о предоставлении муниципальной услуги;

стульями, столами (стойками);

образцами заполнения документов и бланками заявлений.

2.16. Показатели доступности и качества предоставления муниципальной услуги, в том числе количество взаимодействий заявителя с должностными лицами при предоставлении муниципальной услуги и их продолжительность, возможность получения муниципальной услуги в многофункциональном центре предоставления муниципальной услуги, в том числе с использованием информационно-коммуникационных технологий

2.16.1. Показателями доступности и качества предоставления муниципальной услуги являются:

- соблюдение сроков предоставления муниципальной услуги и условий ожидания приема;

- своевременное и полное информирование заявителя о муниципальной услуге;

- получение муниципальной услуги в электронной форме, а также в иных формах по выбору заявителя.

2.17. Иные требования, в том числе учитывающие особенности предоставления муниципальной услуги в многофункциональных центрах предоставления государственных и муниципальных услуг и особенности предоставления муниципальной услуги в электронной форме

2.17.1. При предоставлении муниципальной услуги в многофункциональном центре специалистами многофункционального центра могут в соответствии с настоящим административным регламентом осуществляться следующие функции:

- информирование и консультирование заявителей по вопросу предоставления муниципальной услуги;
- прием заявления и документов в соответствии с административным регламентом;
- истребование документов, необходимых для предоставления муниципальной услуги и находящихся в других органах и организациях в соответствии с заключенными соглашениями;
- при наличии технической возможности истребование документов, необходимых для предоставления муниципальной услуги, в порядке межведомственного взаимодействия;
- выдача результатов предоставления муниципальной услуги в соответствии с административным регламентом.

2.17.2. В случае возможности получения муниципальной услуги в электронной форме требования к форматам представляемых заявителем электронных образов документов, электронных документов, необходимых для предоставления муниципальной услуги, размещаются в федеральной государственной информационной системе «Единый портал государственных и муниципальных услуг (функций)» и на официальном сайте Думы города Пятигорска Ставропольского края и администрации города Пятигорска Ставропольского края в сети Интернет.

Электронные образы документов, представляемые с запросом, направляются в виде файлов в одном из указанных форматов: JPEG, PDF.

Качество представленных электронных образов документов в форматах JPEG, PDF должно позволять в полном объеме прочитать текст документа и распознать реквизиты документа.

2.17.3. Информация о требованиях к совместимости, сертификату ключа подписи, обеспечению возможности подтверждения подлинности электронной подписи заявителя размещается в федеральной государственной информационной системе «Единый портал государственных и муниципальных услуг (функций)» и на официальном сайте Думы города Пятигорска Ставропольского края и администрации города Пятигорска Ставропольского края в сети Интернет.

Уведомление о принятом решении об отказе в приеме к рассмотрению обращения за получением муниципальной услуги, уведомление о принятом решении о предоставлении муниципальной услуги либо об отказе в предоставлении муниципальной услуги по заявлению, поданному в электронной форме, подписывается уполномоченным должностным лицом с использованием квалифицированной подписи и направляется заявителю через федеральную государственную информационную систему «Единый портал государственных и муниципальных услуг (функций)» не позднее следующего рабочего дня с даты принятия решения.

Получение заявителем результата предоставления муниципальной услуги в электронной форме, заверенной электронной подписью уполномоченного должностного лица, не лишает заявителя права получить указанный результат в форме документа на бумажном носителе.

В случае если соглашением о взаимодействии с многофункциональным центром предусмотрена выдача результата муниципальной услуги по заявлению, поданному в электронной форме, документы заявителю передаются через многофункциональный центр.

Раздел III. Состав, последовательность и сроки выполнения административных процедур (действий), требования к порядку их выполнения, в том числе особенности выполнения административных процедур (действий) в электронной форме

3.1. Предоставление муниципальной услуги включает в себя следующие административные процедуры:

- 1) информирование и консультирование заявителя по вопросу предоставления муниципальной услуги
- 2) прием и регистрация запроса (межведомственного запроса) и документов (сведений);
- 3) рассмотрение запроса на предмет возможности предоставления сведений, документов и материалов, содержащихся в государственной информационной системе обеспечения градостроительной деятельности;
- 4) уведомление Заявителя об общем размере платы за предоставление муниципальной услуги;
- 5) проверка произведенной заявителем оплаты муниципальной услуги либо получение сведений об оплате через систему межведомственного взаимодействия;
- 6) подготовка запрашиваемых сведений и информации;
- 7) выдача (направление) заявителю запрашиваемых сведений и информации;
- 8) исправление описок, технических ошибок, допущенных в ходе предоставления муниципальной услуги.

3.1.1. Информирование и консультирование заявителя по вопросу предоставления муниципальной услуги.

Основанием для начала административной процедуры является обращение заявителя лично или посредством телефонной связи, электронной почты в Управление либо в МФЦ с вопросом о предоставлении муниципальной услуги.

Содержание административной процедуры включает в себя: предоставление информации о нормативных правовых актах, регулирующих порядок предоставления муниципальной услуги;

разъяснение порядка, условий и срока предоставления муниципальной услуги; выдача формы запроса для предоставления муниципальной услуги; разъяснение порядка заполнения запроса, порядка сбора необходимых документов и требований, предъявляемых к ним.

В случае возможности получения информации о предоставлении муниципальной услуги в электронной форме запрос и документы представляются заявителем по электронным каналам связи посредством федеральной государственной информационной системы «Единый портал государственных и муниципальных услуг (функций)» путем запуска услуги в разделе «Личный кабинет».

Информирование о ходе предоставления муниципальной услуги осуществляется при использовании федеральной государственной информационной системы «Единый портал государственных и муниципальных услуг (функций)». В ходе предоставления муниципальной услуги информационная система отправляет статусы услуги (например, «Документы приняты исполнителем»). Также информационная система может отправить результат с комментарием.

Административная процедура осуществляется в день обращения заявителя. Общий максимальный срок выполнения административной процедуры - 20 минут.

Указанная административная процедура выполняется специалистом Управления, ответственным за консультирование Заявителей.

Критерием принятия решения при выполнении административной процедуры является обращение заявителя с вопросом о разъяснении порядка предоставления муниципальной услуги.

Результатом административной процедуры, в зависимости от способа обращения, является представление заявителю информации о порядке предоставления муниципальной услуги и перечне документов, необходимых для предоставления муниципальной услуги.

3.1.2. Прием и регистрация запроса и документов (сведений)

3.1.2.1. Порядок приема запроса о предоставлении муниципальной услуги в МФЦ, в Управлении

Основанием для начала административной процедуры приема и регистрации запроса и документов является поступление в Управление или в МФЦ запроса Заявителя о предоставлении муниципальной услуги в бумажной форме или с использованием личного кабинета в федеральной государственной информационной системе «Единый портал государственных и муниципальных услуг (функций)» (далее - единый портал) запроса в электронной форме.

В случае если запрос направляется пользователем или уполномоченным лицом в электронной форме, такой запрос подписывается простой электронной подписью пользователя либо уполномоченного лица. В случае подписания уполномоченным лицом запроса в электронной форме обязательным приложением к такому запросу являются документы, подтверждающие указанные полномочия такого лица.

В случае поступления запроса Заявителя в МФЦ специалист МФЦ, принявший запрос и приложенный к нему пакет документов на бумажном носителе, заверенный в установленном порядке, проверяет представленные Заявителем документы на наличие оснований для отказа в их приеме, установленных пунктом 2.8 административного регламента.

По результатам проверки представленных документов специалист МФЦ в случае выявления оснований, предусмотренных п. 2.8 административного регламента, обеспечивает подготовку уведомления об отказе в приеме документов по форме согласно приложению 2 к настоящему административному регламенту с указанием причины такого отказа, подписывает его у руководителя и направляет (вручает) Заявителю.

В случае соответствия представленного Заявителем запроса требованиям пунктов 2.6.1, 2.6.2 и при отсутствии оснований для отказа в их приеме, указанных в пункте 2.8 административного регламента, специалист МФЦ сканирует запрос и приложенный к нему пакет документов с использованием технических средств и направляет их в электронном виде через региональный портал государственных и муниципальных услуг (функций) (далее - РПГУ) в Управление в течение 1 рабочего дня с момента принятия.

Оригиналы поступивших документов специалист МФЦ направляет в Управление в течение рабочей недели, с сопроводительным реестром комплектов документов, передаваемых в Управление (далее - реестр передачи документов).

Специалист, ответственный за прием документов, расписывается в реестре передачи документов, принимает запрос и прилагаемый к нему пакет документов, и регистрирует их.

3.1.2.2. Порядок регистрации запроса заявителя о предоставлении муниципальной услуги

Специалист Управления, ответственный за прием и регистрацию документов, при поступлении запроса (межведомственного запроса) о предоставлении муниципальной услуги из МФЦ или в электронном виде через Единый портал, проверяет комплектность представленного пакета документов на соответствие условиям пунктов 2.6.1 и 2.6.2 административного регламента, и на наличие условий для отказа в приеме документов, предусмотренных п. 2.8 административного регламента.

В случае выявления в результате такой проверки представленных запроса и документов оснований для отказа в их приеме, установленных п. 2.8 административного регламента, специалист Управления обеспечивает подготовку отказа в приеме документов согласно приложению №2 к административному регламенту, его подписание у начальника Управления и вручение (направлению) Заявителю.

В случае соответствия представленных Заявителем документов пунктам 2.6.1 и 2.6.2 административного регламента и отсутствия оснований для отказа в их приеме специалист Управления регистрирует их в реестре предоставления сведений, документов, материалов в день их получения либо на следующий рабочий день в случае и их получения после 16 часов текущего рабочего дня или в выходной (праздничный) день (далее - регистрация запроса).

Специалист, ответственный за прием документов, выполняет регистрацию запроса с присвоением регистрационного номера, который формируется из двух частей:

первая часть - реестровый номер муниципальной услуги в соответствии с постановлением администрации города Пятигорска Ставропольского края от 11 апреля 2019 г. № 273 «Об утверждении Перечней муниципальных услуг, предоставляемых на территории муниципального образования города Пятигорска Ставропольского края, и контрольных (надзорных) функций, исполняемых на территории муниципального образования города Пятигорска Ставропольского края»;

вторая часть - порядковый номер обращения в текущем году.

При наличии информационной системы специалист, ответственный за прием документов, сканирует запрос и документы и/или их копии, представленные заявителем, заносит электронные образы документов в учетную карточку обращения электронного журнала регистрации обращений.

3.1.2.3. Особенности приема и регистрации запроса и документов (сведений), полученных от заявителя в форме электронного документа

Если иное не установлено нормативными правовыми актами Российской Федерации, нормативными правовыми актами Ставропольского края и при наличии технических возможностей, запрос и необходимые для предоставления муниципальной услуги документы (сведения) могут подаваться заявителем в форме электронных документов с использованием сетей связи общего пользования, в том числе посредством отправки через «Личный кабинет» «Единого портала государственных и муниципальных услуг (функций)».

Специалист, ответственный за прием документов:

- 1) проверяет наличие и соответствие представленных заявления и прикрепленных к нему электронных документов требованиям, установленным нормативными правовыми актами к заполнению и оформлению таких документов;
- 2) проверяет наличие и соответствие представленных документов требованиям, установленным административным регламентом;
- 3) при поступлении запроса за получением муниципальной услуги, подписанного квалифицированной подписью, специалист, ответственный за прием документов, передает обращение специалисту Управления, ответственному за проверку действительности квалифицированной подписи (далее - специалист, ответственный за проверку подписи);
- 4) при наличии всех необходимых документов и соответствии их требованиям к заполнению и оформлению регистрирует их в порядке, установленном настоящим административным регламентом;
- 5) направляет заявителю уведомление в электронном виде о получении заявления и документов (сведений) в форме электронного документа, подписанного электронной подписью специалиста, ответственного за прием документов (далее - электронная расписка). Уведомление Заявителя происходит посредством выбора соответствующего статуса запроса в разделе «Личный кабинет», с указанием входящего регистрационного номера и даты получения запроса и необходимых для получения муниципальной услуги документов, представленных в электронном виде;
- 6) передает запрос и документы начальнику Управления для рассмотрения, визирования и направления специалисту, ответственному за предоставление муниципальной услуги;
- 7) в течение 1 рабочего дня со дня завершения проверки квалифицированной подписи и выявления несоблюдения установленных условий признания ее действительности готовит проект уведомления о принятом решении об отказе в приеме к рассмотрению запроса о предоставлении муниципальной услуги с указанием пунктов статьи 11 Федерального закона от 06 апреля 2011 г. № 63-ФЗ «Об электронной подписи», которые послужили основанием для принятия указанного решения (далее - уведомление об отказе);
- 8) передает начальнику Управления на подписание подготовленный проект уведомления об отказе в приеме документов.

Специалист, ответственный за проверку подписи, проводит проверку действительности квалифицированной подписи, с использованием которой подписан электронный документ (пакет электронных документов) о предоставлении муниципальной услуги, предусматривающую проверку соблюдения условий, указанных в статье 11 Федерального закона от 06 апреля 2011 г. № 63-ФЗ «Об электронной подписи» (далее - проверка квалифицированной подписи).

Проверка квалифицированной подписи может осуществляться специалистом, ответственным за проверку подписи, самостоятельно с использованием имеющихся средств электронной подписи или средств информационной системы головного удостоверяющего центра, которая входит в состав инфраструктуры, обеспечивающей информационно-технологическое взаимодействие действующих и создаваемых информационных систем, используемых для предоставления муниципальных услуг. Проверка квалифицированной подписи также может осуществляться с использованием средств информационной системы аккредитованного удостоверяющего центра.

В случае если в результате проверки квалифицированной подписи будет выявлено несоблюдение установленных условий признания ее действительности, спе-

циалист, ответственный за проверку подписи, уведомляет об установленном факте специалиста, ответственного за прием документов.

В случае если представленные Заявителем документы соответствуют критериям, установленным п. 2.6.1 и 2.6.2 административного регламента, осуществляется регистрация запроса Заявителя путем выбора соответствующего статуса запроса.

Максимальный срок выполнения административной процедуры составляет 2 дня.

Критерием принятия решения при выполнении административной процедуры является обращение заявителя с запросом о предоставлении муниципальной услуги и его соответствие условиям, предусмотренным пунктами 2.6.1 и 2.6.2 административного регламента.

Результатом административной процедуры, в зависимости от способа обращения и выбранного способа получения ответа на запрос, является регистрация запроса Заявителя и документов для предоставления муниципальной услуги в бумажном либо в электронном виде.

3.3. Рассмотрение запроса на предмет возможности предоставления сведений, документов и материалов, содержащихся в государственной информационной системе обеспечения градостроительной деятельности, и выдача ответов на межведомственные запросы

3.3.1. Основанием для начала административной процедуры является передача на исполнение специалисту отдела ИОГД Управления зарегистрированного запроса (межведомственного запроса) о предоставлении муниципальной услуги и прилагаемых к нему документов.

Специалист Управления, ответственный за прием документов, передает зарегистрированный запрос (межведомственный запрос) и приложенные к нему документы начальнику Управления для рассмотрения, визирования и направления специалисту, ответственному за предоставление муниципальной услуги.

При наличии соответствующего программного обеспечения, необходимого для автоматизации процедуры предоставления муниципальной услуги, специалист, ответственный за прием документов, вносит необходимые сведения в информационную систему.

3.3.2. Специалист Управления, ответственный за предоставление муниципальной услуги, по получении зарегистрированного в установленном порядке запроса Заявителя и документов для предоставления муниципальной услуги осуществляет его проверку на наличие оснований для отказа в предоставлении муниципальной услуги, предусмотренных п. 2.9.2 административного регламента.

Рассмотрение запроса (межведомственного запроса) о предоставлении муниципальной услуги и документов, необходимых для предоставления муниципальной услуги, производится в следующем порядке:

- специалист проверяет, не является ли заявитель органом государственной власти Российской Федерации, органом государственной власти субъекта Российской Федерации, органом местного самоуправления, организацией (органов) по учету объектов недвижимого имущества, учету государственного и муниципального имущества;

- устанавливает, имеет ли право заявитель на бесплатное получение сведений, информации, документов из ГИСОГД;

- проводит проверку правильности заполнения всех строк запроса (межведомственного запроса);

- устанавливает наличие в информационной системе запрашиваемых заявителем сведений;

- устанавливает объем запрашиваемых сведений;

- проверяет наличие установленного в соответствии с законодательством Российской Федерации запрета в предоставлении сведений, отнесенных федеральным законодательством к категории информации ограниченного доступа.

3.3.3. В случае выявления оснований для отказа в предоставлении муниципальной услуги, предусмотренных п. 2.9.2 административного регламента, специалист Управления, ответственный за предоставление муниципальной услуги, обеспечивает подготовку, согласование и подписание у начальника Управления и направление (вручение) Заявителю отказа в предоставлении муниципальной услуги по форме согласно приложению №3 к административному регламенту.

3.3.4. При отсутствии у специалиста, ответственного за предоставление муниципальной услуги, замечаний к содержанию запроса, и при наличии в информационной системе запрашиваемых сведений принимается решение о предоставлении сведений заявителю и определяется стоимость платы за предоставление сведений и информации.

3.3.5. В случае если заявитель межведомственного запроса является органом государственной власти Российской Федерации, органом государственной власти субъекта Российской Федерации, органом местного самоуправления, организацией (органов) по учету объектов недвижимого имущества, учету государственного и муниципального имущества и имеет право на бесплатное получение сведений, информации, документов из ГИСОГД, специалист Управления обеспечивает предоставление запрашиваемых сведений, документов, материалов, в порядке информационного взаимодействия в течение 1 рабочего дня со дня их получения с внесением регистрационной записи в реестр предоставления сведений, документов, материалов.

3.3.5.1. В случае поступления межведомственного запроса от заявителя, имеющего право на бесплатное получение сведений из ГИСОГД, в электронном виде специалист Управления обеспечивает предоставление запрашиваемых сведений, документов, материалов, в порядке информационного взаимодействия в течение 1 рабочего дня со дня их получения с внесением регистрационной записи в реестр предоставления сведений, документов, материалов через «Личный кабинет» Заявителя на Едином портале.

3.3.6. В случае поступления запроса Заявителя в электронном виде через Единый портал, при выявлении оснований для отказа в предоставлении муниципальной услуги специалист, ответственный за предоставление муниципальной услуги, направляет заявителю в раздел «Личный кабинет» на Едином портале, уведомление об отказе в предоставлении сведений. Со дня поступления электронной копии письма в раздел «Личный кабинет» на Едином портале заявитель может получить подлинник письма об отказе в предоставлении муниципальной услуги непосредственно в Управлении.

3.3.7. Максимальный срок выполнения административной процедуры составляет 3 дня.

Срок выполнения межведомственного запроса – 1 день.

3.3.8. Результатом административной процедуры является принятие решения о предоставлении муниципальной услуги либо отказ в предоставлении муниципальной услуги.

3.3.9. Критерием принятия решения при выполнении административной процедуры является наличие либо отсутствие оснований для отказа в предоставлении муниципальной услуги.

3.4. Уведомление заявителя об общем размере платы за предоставление муниципальной услуги

3.4.1. Основанием для начала данной административной процедуры является наличие визы начальника Управления о выдаче сведений, информации и документов Заявителю, наличие запрашиваемых сведений в ГИСОГД и наличие информации о размере платы за предоставление запрашиваемых сведений, определенной специалистом Управления, за предоставление сведений исходя из объема запрашиваемых заявителем сведений.

3.4.2. Специалист отдела ИОГД Управления, ответственный за предоставление муниципальной услуги, в течение 1 дня с даты принятия решения о выдаче сведений и информации информирует заявителя о размере платы за предоставление сведений и выдает (направляет) заявителю либо направляет по электронной почте по адресу, указанному в запросе, уведомление об оплате муниципальной услуги по форме согласно приложению № 5 к административному регламенту (далее – уведомление об оплате)

3.4.3. При поступлении запроса Заявителя в электронном виде через Единый портал специалист, ответственный за предоставление муниципальной услуги, направляет заявителю в раздел «Личный кабинет» на Едином портале электронное уведомление об оплате либо обеспечивает его направление заявителю способом, указанным в заявлении (посредством почтовой связи, электронной почты), поступившем в электронном виде через Единый портал.

(Продолжение на 30-й стр.)

3.4.4. Максимальный срок выполнения административной процедуры по направлению заявителю уведомления и квитанции об оплате составляет 1 рабочий день.

3.4.5. Критерием принятия решения при выполнении административной процедуры является наличие предусмотренных законодательством оснований для оплаты Заявителем муниципальной услуги и определение размера такой оплаты, указанной в уведомлении на оплату муниципальной услуги.

3.4.6. Результатом административной процедуры является направление Заявителю уведомления об оплате муниципальной услуги.

3.5. Проверка произведенной заявителем оплаты муниципальной услуги либо получение сведений об оплате через систему межведомственного взаимодействия

3.5.1. Основанием для начала административной процедуры является наличие информации о направлении в адрес Заявителя документа на оплату муниципальной услуги (квитанции).

3.5.2. В случае если Заявителем представлены документы, предусмотренные пунктом 2.7.2 административного регламента, специалист Управления выполняет административную процедуру, предусмотренную разделом 3.6 административного регламента.

3.5.3. В случае если Заявителем по собственной инициативе не представлены указанные в пункте 2.7.2 административного регламента документы, специалист Управления обеспечивает формирование и направление межведомственных запросов в Управление Федерального казначейства по Ставропольскому краю.

Сведения, которые должен содержать межведомственный запрос, установлены частью 1 статьи 7.2 Федерального закона № 210-ФЗ.

Специалист Управления, направивший межведомственный запрос, принимает необходимые меры по получению ответа на него.

При наличии возможности направление межведомственного запроса осуществляется в электронной форме посредством системы межведомственного электронного взаимодействия и подключенных к ней региональных систем межведомственного электронного взаимодействия.

Направление межведомственного запроса в бумажном виде допускается только в случае невозможности направления межведомственных запросов в электронной форме в связи с подтвержденной технической недоступностью или неработоспособностью в течение суток сервисов органа, в который направляется межведомственный запрос, по адресу, зарегистрированному в единой системе межведомственного электронного взаимодействия, либо неработоспособностью защитной сети передачи данных.

Направление межведомственного запроса допускается только в целях, связанных с предоставлением муниципальной услуги.

3.5.4. Максимальный срок направления межведомственного запроса - два рабочих дня с даты поступления заявления и документов в Управление.

3.5.4. Критерием принятия решения является наличие либо отсутствие документов, подтверждающих оплату Заявителем муниципальной услуги.

3.5.5. Результатом административной процедуры является получение в рамках межведомственного взаимодействия информации (ответов), необходимой для предоставления муниципальной услуги, либо непоступление запрошенной информации (ответов).

3.6. Подготовка запрашиваемых сведений

3.6.1. Основанием для начала административной процедуры является наличие визы начальника Управления о предоставлении сведений, информации, документов Заявителю и документов, подтверждающих оплату Заявителем муниципальной услуги.

3.6.2. В случае отсутствия информации о факте оплаты муниципальной услуги по истечении 7 рабочих дней со дня направления уведомления об оплате Заявителю, либо оплате предоставления сведений, документов, материалов не в полном объеме, специалист, ответственный за предоставление муниципальной услуги, в течение 5 рабочих дней с даты истечения установленного срока оплаты направляет заявителю: - письменный отказ в предоставлении сведений из информационной системы (в случае подачи письменного запроса) по форме согласно приложению №3 к административному регламенту; - электронное сообщение в «Личный кабинет» с отказом в предоставлении сведений из информационной системы (при подаче запроса в электронном виде через Единый портал).

3.6.3. В случае предоставления Заявителем сведений об оплате произведенной оплаты либо их поступления по системе межведомственного взаимодействия специалист отдела ИОД Управления формирует запрашиваемые сведения, используя базу данных информационного обеспечения градостроительной деятельности, и обеспечивает их вручение (направление) в адрес Заявителя.

3.6.4. Подготовка запрашиваемых сведений осуществляется по запросам, направленным до 1 января 2022 г. в течение 10 рабочих дней со дня осуществления оплаты физическим или юридическим лицом, по запросам, направленным после 1 января 2022 г. - в течение 5 рабочих дней со дня осуществления оплаты физическим или юридическим лицом.

3.6.5. Критерием принятия решения при выполнении административной процедуры является наличие запрашиваемых сведений в информационной системе обеспечения градостроительной деятельности.

3.6.6. Результатом административной процедуры является формирование на бумажном носителе либо в электронном виде в зависимости от выбранного Заявителем способа получения запрашиваемых Заявителем сведений, информации, документов.

3.7. Выдача (направление) Заявителю запрашиваемых сведений

3.7.1. Основанием для начала административной процедуры является поступление специалисту Управления, ответственному за предоставление муниципальной услуги, следующих завизированных начальником Управления документов: документов, включенных в себя сведения, содержащиеся в ГИСОГД, или подготовленных на основании таких сведений;

копии документа, материала (копий документов, материалов), содержащегося (содержащихся) в ГИСОГД.

3.7.2. Специалист, ответственный за предоставление муниципальной услуги: при наличии сведений, подтверждающих внесение платы в безналичной форме, выдает заявителю или его представителю подготовленные документы в течение 1 рабочего дня со дня их получения с внесением регистрационной записи в реестр предоставления сведений, документов, материалов, в котором также расписывается заявитель;

проставляет отметку о выполнении административной процедуры в информационной системе (при наличии); передает дело Заявителя специалисту Управления, ответственному за хранение дел, для последующей его регистрации и передачи в архив.

3.7.3. Регистрация и направление заявителю запрашиваемых сведений и информации осуществляется специалистом, ответственным за делопроизводство, в течение 1 рабочего дня со дня принятия решения.

3.7.4. При поступлении заявления через многофункциональный центр специалист, ответственный за проверку, в течение 1 рабочего дня направляет в многофункциональный центр результат предоставления муниципальной услуги и сопроводительный реестр передачи документов (по форме, утвержденной приказом управления архитектуры). Специалист многофункционального центра в течение 1 рабочего дня со дня получения результата предоставления муниципальной услуги из Управления принимает сопроводительный реестр передачи документов.

3.7.5. В случае если Заявитель не явился в Управление за получением результата предоставления муниципальной услуги, специалист Управления обеспечивает подготовку сопроводительного письма к выдаваемым сведениям и направление результата услуги в адрес Заявителя в течение 2 рабочих дней после его подготовки.

3.7.6. Специалист, ответственный за делопроизводство: регистрирует подписанное начальником Управления сопроводительное письмо и направляет заявителю с приложением сведений и информации в срок не более 1 дня со дня поступления уведомления на регистрацию;

проставляет отметку о выполнении административной процедуры в информационной системе.

3.7.7. Максимальный срок выполнения административной процедуры составляет 1 день.

3.7.8. Критерием принятия решения при выполнении административной процедуры является наличие зарегистрированного запроса Заявителя, документов, подтверждающих оплату заявителем муниципальной услуги, и сведений, информации и документов из ГИСОГД.

3.7.9. Результатом административной процедуры является направление Заявителю результата оказания муниципальной услуги.

3.8. Исправление допущенных опечаток и ошибок в документах, выданных в результате предоставления муниципальной услуги

3.8.1. Заявитель при обнаружении опечаток и ошибок в документах, выданных в результате предоставления муниципальной услуги, обращается в Управление в свободной форме (лично, по почте, электронной почте, через МФЦ) с запросом о необходимости исправления опечаток и ошибок, допущенных в документах.

3.8.2. Юридическим фактом, инициирующим начало административной процедуры, является поступление заявления о необходимости исправления опечаток и ошибок в документах, выданных в результате предоставления муниципальной услуги.

3.8.3. При поступлении заявления ответственный исполнитель Управления осуществляет проверку документов, выданных в результате предоставления муниципальной услуги, на предмет наличия опечаток и ошибок.

При выявлении опечаток и ошибок в документах, выданных в результате предоставления муниципальной услуги, ответственный исполнитель Управления обеспечивает устранение опечаток и ошибок.

3.8.4. При отсутствии опечаток и ошибок в документах, выданных в результате предоставления муниципальной услуги, ответственный исполнитель Управления готовит мотивированный ответ заявителю. Подписанный руководителем Управления ответ направляется заявителю почтой или вручается способом, выбранным заявителем.

3.8.5. Контроль за административной процедурой осуществляет руководитель Управления.

3.8.6. Срок устранения опечаток и ошибок не должен превышать 5 (пять) рабочих дней с момента регистрации заявления об исправлении опечаток.

4. Формы контроля за исполнением административного регламента

4.1. Текущий контроль за соблюдением и исполнением ответственными должностными лицами положений административного регламента и иных нормативных правовых актов Российской Федерации, Ставропольского края, муниципальных нормативных правовых актов города-курорта Пятигорска

4.1.1. Текущий контроль за соблюдением последовательности действий, определенных административными процедурами по предоставлению муниципальной услуги, и принятием решений ответственными должностными лицами осуществляется управляющими делами администрации города Пятигорска, руководителями МФЦ и ТОСП МФЦ.

4.1.2. Текущий контроль за соблюдением последовательности действий, определенных административными процедурами по предоставлению муниципальной услуги, и принятием решений ответственными исполнителями Управления осуществляется начальником Управления постоянно.

4.2. Плановые и внеплановые проверки полноты и качества предоставления муниципальной услуги

4.2.1. Контроль за полнотой и качеством предоставления администрацией города Пятигорска, МФЦ муниципальной услуги включает в себя проведение плановых и внеплановых проверок, выявление и устранение нарушений прав Заявителей, рассмотрение, принятие решений и подготовку ответов на обращения заинтересованных лиц, содержащие жалобы на действия (бездействие) должностных лиц администрации города Пятигорска и Управления, МФЦ.

4.2.2. Порядок и периодичность проведения плановых проверок выполнения Управлением и МФЦ положений административного регламента и иных нормативных правовых актов, устанавливающих требования к предоставлению муниципальной услуги, осуществляются в соответствии с планом работы администрации города Пятигорска, МФЦ на текущий год.

4.2.3. Внеплановые проверки проводятся при выявлении нарушений при предоставлении муниципальной услуги или по конкретному обращению Заявителя.

4.2.4. Плановые и внеплановые проверки полноты и качества предоставления муниципальной услуги осуществляются подразделением, ответственным за организацию работы по рассмотрению обращений граждан, и уполномоченными должностными лицами на основании соответствующих нормативных правовых актов.

4.3. Ответственность должностных лиц органа, предоставляющего муниципальную услугу, за решения и действия (бездействие), принимаемые (осуществляемые) в ходе предоставления муниципальной услуги

4.3.1. По результатам проведенных проверок в случае выявления нарушений действующего законодательства, в том числе настоящего Административного регламента, виновные лица привлекаются к дисциплинарной (или) административной ответственности в порядке, установленном законодательством Российской Федерации.

4.4. Требования к порядку и формам контроля за предоставлением муниципальной услуги, в том числе со стороны граждан, их объединений и организаций

4.4.1. Контроль за предоставлением муниципальной услуги со стороны граждан, их объединений и организаций осуществляется посредством обеспечения открытости деятельности администрации города Пятигорска при предоставлении муниципальной услуги, получения полной, актуальной и достоверной информации о порядке предоставления муниципальной услуги и возможности досудебного рассмотрения обращений (жалоб) в процессе получения муниципальной услуги.

5. Досудебный (внесудебный) порядок обжалования решений и действий (бездействия) органа, предоставляющего муниципальную услугу, МФЦ, а также их должностных лиц, работников

5.1. Информация для Заявителя о его праве на досудебное (внесудебное) обжалование решений и действий (бездействия), принятых (осуществляемых) в ходе предоставления муниципальной услуги.

5.1.1. Заявитель имеет право на досудебное (внесудебное) обжалование решений и действий (бездействия) должностных лиц, работников, принятых (осуществляемых) в ходе предоставления муниципальной услуги.

5.2. Предмет досудебного (внесудебного) обжалования.

5.2.1 Заявитель может обратиться с жалобой, в том числе в следующих случаях: 1) нарушение срока регистрации запроса Заявителя о предоставлении муниципальной услуги, комплексного запроса (заявления) о предоставлении муниципальной услуги;

2) нарушение срока предоставления муниципальной услуги. В указанном случае досудебное (внесудебное) обжалование Заявителем решений и действий (бездействия) многофункционального центра, работника многофункционального центра возможно в случае, если на многофункциональный центр, решения и действия (бездействие) которого обжалуются, возложена функция по предоставлению соответствующих муниципальных услуг в полном объеме в порядке, определенном ч. 1.3 ст.16 Федерального закона № 210-ФЗ;

3) требование у Заявителя документов или информации либо осуществления действий, представление или осуществление которых не предусмотрено нормативными правовыми актами Российской Федерации, нормативными правовыми актами Ставропольского края, муниципальными правовыми актами города-курорта Пятигорска для предоставления муниципальной услуги;

4) отказ в приеме документов, предоставление которых предусмотрено нормативными правовыми актами Российской Федерации, Ставропольского края, муниципальными нормативными правовыми актами города-курорта Пятигорска для предоставления муниципальной услуги, у Заявителя;

5) отказ в предоставлении муниципальной услуги, если основания отказа не предусмотрены нормативными правовыми актами Российской Федерации, законами и иными нормативными правовыми актами Ставропольского края, муниципальными нормативными правовыми актами города-курорта Пятигорска. В указанном случае досудебное (внесудебное) обжалование Заявителем решений и действий (бездействия) многофункционального центра, работника многофункционального центра возможно в случае, если на многофункциональный центр, решения и действия (бездействие) которого обжалуются, возложена функция по предоставлению соответствующих муниципальных услуг в полном объеме в порядке, определенном частью 1.3 статьи 16 Федерального закона № 210-ФЗ;

6) затребование у Заявителя при предоставлении муниципальной услуги платы, не предусмотренной нормативными правовыми актами Российской Федерации, Ставропольского края, муниципальными нормативными правовыми актами города-курорта Пятигорска;

7) отказ в исправлении допущенных специалистами Управления опечаток и ошибок в выданных в результате предоставления муниципальной услуги документах либо нарушение установленного срока таких исправлений. В указанном случае досудебное (внесудебное) обжалование Заявителем решений и действий (бездействия) многофункционального центра, работника многофункционального центра возможно в случае, если на многофункциональный центр, решения и действия (бездействие) которого обжалуются, возложена функция по предоставлению соответствующих муниципальных услуг в полном объеме в порядке, определенном частью 1.3 статьи 16 Федерального закона № 210-ФЗ;

8) нарушение срока или порядка выдачи документов по результатам предоставления муниципальной услуги;

9) приостановление предоставления муниципальной услуги, если основания приостановления не предусмотрены федеральными законами и принятыми в соответствии с ними иными нормативными правовыми актами Российской Федерации, законами и иными нормативными правовыми актами Ставропольского края, муниципальными правовыми актами города-курорта Пятигорска. В указанном случае досудебное (внесудебное) обжалование Заявителем решений и действий (бездействия) многофункционального центра, работника многофункционального центра возможно в случае, если на многофункциональный центр, решения и действия (бездействие) которого обжалуются, возложена функция по предоставлению соответствующих муниципальных услуг в полном объеме в порядке, определенном частью 1.3 статьи 16 Федерального закона № 210-ФЗ;

10) требование у Заявителя при предоставлении муниципальной услуги документов или информации, отсутствие и (или) недостоверность которых не указывались при первоначальном отказе в приеме документов, необходимых для предоставления муниципальной услуги, предусмотренных пунктом 4 части 1 статьи 7 Федерального закона № 210-ФЗ.

В указанном случае досудебное (внесудебное) обжалование Заявителем решений и действий (бездействия) многофункционального центра, работника многофункционального центра возможно в случае, если на многофункциональный центр, решения и действия (бездействия) которого обжалуются, возложена функция по предоставлению соответствующих муниципальных услуг в полном объеме в порядке, определенном частью 1.3 статьи 16 Федерального закона № 210-ФЗ.

5.3. Основания для начала процедуры досудебного (внесудебного) обжалования.

5.3.1. Основанием для начала процедуры досудебного (внесудебного) обжалования является письменное обращение Заявителя (на бумажном носителе, в электронной форме) с жалобой на решения, принятые в ходе предоставления муниципальной услуги.

5.3.2. Жалоба подается в письменной форме на бумажном носителе или в электронной форме в Управление, МФЦ либо в администрацию города Пятигорска, являющуюся учредителем МФЦ (далее - учредитель МФЦ).

Жалобы на решения и действия (бездействие) работника МФЦ подаются руководителю этого МФЦ. Жалобы на решения и действия (бездействие) руководителя МФЦ подаются учредителю МФЦ.

5.3.3. Жалоба на решения и действия (бездействие) Управления, предоставляющего муниципальную услугу, должностного лица, специалиста Управления, начальника Управления может быть направлена по почте, с использованием информационно-телекоммуникационной сети «Интернет», официального сайта муниципального образования города-курорта Пятигорска, Единого портала государственных и муниципальных услуг либо регионального портала государственных и муниципальных услуг; а также может быть принята при личном приеме Заявителя.

Жалоба на решения и действия (бездействие) работника МФЦ может быть направлена по почте, с использованием информационно-телекоммуникационной сети «Интернет», официального сайта МФЦ, Единого портала государственных и муниципальных услуг либо регионального портала государственных и муниципальных услуг; а также может быть принята при личном приеме Заявителя.

5.3.4. Жалоба должна содержать:

1) наименование органа, предоставляющего муниципальную услугу, должностного лица органа, предоставляющего муниципальную услугу, либо муниципального служащего, многофункционального центра, его руководителя и (или) работника, решения и действия (бездействие) которых обжалуются;

2) фамилию, имя, отчество (последнее - при наличии), сведения о месте жительства Заявителя - физического лица либо наименование, сведения о месте нахождения Заявителя - юридического лица, а также номер (номера) контактного телефона, адрес (адреса) электронной почты (при наличии) и почтовый адрес, по которым должен быть направлен ответ Заявителю;

3) сведения об обжалуемых решениях и действиях (бездействии) органа, предоставляющего муниципальную услугу, должностного лица органа, предоставляющего муниципальную услугу, либо муниципального служащего, многофункционального центра, работника многофункционального центра;

4) доводы, на основании которых Заявитель не согласен с решением и действием (бездействием) органа, предоставляющего муниципальную услугу, должностного лица органа, предоставляющего муниципальную услугу, либо муниципального служащего, многофункционального центра, работника многофункционального центра.

Заявителем могут быть представлены документы (при наличии), подтверждающие доводы Заявителя, либо их копии.

5.4. Право Заявителя на получение информации и документов, необходимых для обоснования и рассмотрения жалобы.

5.4.1. Заявитель имеет право на получение информации и документов, необходимых для обоснования и рассмотрения жалобы.

5.4.2. При желании Заявителя обжаловать действия (бездействие) должностного лица Управления, последний обязан сообщить ему свою фамилию, имя, отчество и должность, а также фамилию, имя, отчество и должность лица, которому могут быть обжалованы действия (бездействие).

5.4.3. Информация о порядке подачи и рассмотрения жалобы размещается на информационных стендах в местах предоставления услуги.

5.5. Органы местного самоуправления и должностные лица, которым может быть направлена жалоба Заявителя в досудебном (внесудебном) порядке.

5.5.1. Жалобы подаются начальнику Управления либо Главе города Пятигорска, в многофункциональный центр.

5.6. Сроки рассмотрения жалобы.

5.6.1. Жалоба, поступившая в Управление либо к Главе города Пятигорска, МФЦ, подлежит рассмотрению должностным лицом, наделенным полномочиями по рассмотрению жалоб, в течение 15 рабочих дней со дня ее регистрации, а в случае обжалования отказа Управления, должностного лица Управления, МФЦ, в приеме документов у Заявителя либо в исправлении допущенных опечаток и ошибок, или в случае обжалования нарушения установленного срока таких исправлений - в течение 5 рабочих дней со дня ее регистрации.

5.7. Результат досудебного (внесудебного) обжалования применительно к каждой процедуре либо инстанции обжалования.

5.7.1. По результатам рассмотрения жалобы принимается одно из следующих решений:

1) жалоба удовлетворяется, в том числе в форме отмены принятого решения, исправления допущенных опечаток и ошибок в выданных в результате предоставления муниципальной услуги документах, возврата Заявителю денежных средств, взимание которых не предусмотрено нормативными правовыми актами Российской Федерации, Ставропольского края, муниципальными нормативными правовыми актами города-курорта Пятигорска;

2) в удовлетворении жалобы отказывается.

5.7.2. Не позднее дня, следующего за днем принятия решения, Заявителю в письменной форме и по желанию Заявителя в электронной форме направляется мотивированный ответ о результатах рассмотрения жалобы.

5.7.3. В случае признания жалобы подлежащей удовлетворению в ответе Заявителю, указанном в пункте 5.7.2 настоящего административного регламента, дается информация о действиях, осуществляемых Управлением, МФЦ, в целях незамедлительного устранения выявленных нарушений при оказании муниципальной услуги, а также приносятся извинения за доставленные неудобства и указывается информация о дальнейших действиях, которые необходимо совершить Заявителю в целях получения муниципальной услуги.

5.7.4. В случае признания жалобы не подлежащей удовлетворению в ответе Заявителю, указанном в пункте 5.7.2 настоящего Регламента, даются аргументированные разъяснения о причинах принятого решения, а также информация о порядке обжалования принятого решения.

5.7.5. В случае установления в ходе или по результатам рассмотрения жалобы признаков состава административного правонарушения или преступления, должностное лицо, работник, наделенные полномочиями по рассмотрению жалоб, незамедлительно направляют имеющиеся материалы в прокуратуру города Пятигорска.

Заместитель главы администрации города Пятигорска, управляющий делами администрации города Пятигорска
А. А. МАЛЫГИНА

Приложение 1
к административному регламенту

В администрацию
города Пятигорска
Ставропольского края

(Ф.И.О. заявителя полностью)
зарегистрированного по адресу:
тел. ()

ЗАЯВЛЕНИЕ
о предоставлении сведений и (или) документов, материалов, содержащихся в государственной информационной системе обеспечения градостроительной деятельности

Прошу предоставить _____ (указать тип документа: сведения, документы, материалы) _____ (указать реквизиты: №, дата) _____, содержащиеся в государственной информационной системе обеспечения градостроительной деятельности (далее – ГИСОГД), а именно _____, из следующих разделов ГИСОГД:

Место для отметки	Номер	Наименование раздела
	Раздел 1	Документы территориального планирования Российской Федерации
	Раздел 2	Документы территориального планирования двух и более субъектов Российской Федерации, документы территориального планирования субъектов Российской Федерации
	Раздел 3	Документы территориального планирования муниципальных образований
	Раздел 4	Нормативы градостроительного проектирования
	Раздел 5	Градостроительное зонирование
	Раздел 6	Правила благоустройства территории
	Раздел 7	Планировка территории
	Раздел 8	Инженерные изыскания
	Раздел 9	Искусственные земельные участки
	Раздел 10	Зоны с особыми условиями использования территории
	Раздел 11	План наземных и подземных коммуникаций
	Раздел 12	Резервирование земель и изъятие земельных участков
	Раздел 13	Дела о застроенных или подлежащих застройке земельных участках
	Раздел 14	Программы реализации документов территориального планирования
	Раздел 15	Особо охраняемые природные территории
	Раздел 16	Лесничества
	Раздел 17	Информационные модели объектов капитального строительства
	Раздел 18	Иные сведения, документы, материалы

Информация об объекте:

Кадастровый номер земельного участка:	
Адрес объекта недвижимости:	
Сведения о границах территории, в отношении которой запрашиваются сведения, документы, материалы, которые должны содержать графическое описание местоположения границ этой территории, перечень координат характерных точек этих границ в системе координат, установленной для ведения ЕГРН:	

К настоящему заявлению прилагаются: _____

(документы в соответствии с пунктами 10, 11 Правил предоставления сведений, документов, материалов, содержащихся в государственных информационных системах обеспечения градостроительной деятельности, утвержденных постановлением Правительства Российской Федерации от 13.03.2020 № 279)

Результат предоставления услуги прошу выдать следующим способом (отметить «V»):

в случае обращения за предоставлением услуги в орган, предоставляющий услугу

1) на бумажном носителе в органе, предоставляющем услугу

2) в форме электронного документа по адресу _____ электронной почты: _____

3) почтой по адресу: _____

в случае обращения за предоставлением услуги в многофункциональный центр

1) на бумажном носителе в многофункциональном центре

2) в форме электронного документа по адресу _____ электронной почты: _____

в случае обращения за предоставлением услуги в электронной форме посредством Единого портала государственных и муниципальных услуг (функций), Портала государственных и муниципальных услуг Ставропольского края

1) в форме электронного документа в личный кабинет на Едином портале государственных и муниципальных услуг (функций), Портале государственных и муниципальных услуг Ставропольского края

2) в виде документа на бумажном носителе, подтверждающего содержание электронного документа, в многофункциональном центре: _____

(указать наименование и адрес многофункционального центра)

(инициалы, фамилия) _____ (дата) _____ (подпись) _____

Приложение 2
к административному регламенту

Адрес
ФИО

УВЕДОМЛЕНИЕ
о принятом решении об отказе в приеме документов о предоставлении муниципальной услуги

Ваш запрос о предоставлении сведений, документов и материалов, содержащихся в государственной информационной системе обеспечения градостроительной деятельности, рассмотрен.

Управление архитектуры и градостроительства администрации города Пятигорска Ставропольского края (далее - управление архитектуры) отказывает Вам в приеме к рассмотрению обращения за получением муниципальной услуги, в соответствии с пунктом 2.8 административного регламента предоставления администрацией города Пятигорска Ставропольского края муниципальной услуги «Предоставление сведений, документов и материалов, содержащихся в государственной информационной системе обеспечения градостроительной деятельности», утвержденного постановлением администрации города Пятигорска Ставропольского края от № _____, по следующим основаниям:

нарушение пункта _____ административного регламента, а именно: _____

(указание нарушений)

Управление архитектуры сообщает, что в случае устранения указанных выше нарушений Вы вправе повторно обратиться с запросом о предоставлении муниципальной услуги.

Начальник управления архитектуры и градостроительства администрации города Пятигорска Ставропольского края
(подпись) _____ (И.О.Фамилия) _____

Приложение 3
к административному регламенту

УВЕДОМЛЕНИЕ
о принятом решении об отказе в предоставлении муниципальной услуги

Адрес
ФИО

УВЕДОМЛЕНИЕ
о принятом решении об отказе в предоставлении муниципальной услуги

Ваш запрос о предоставлении сведений, документов и материалов, содержащихся в государственной информационной системе обеспечения градостроительной деятельности, рассмотрен.

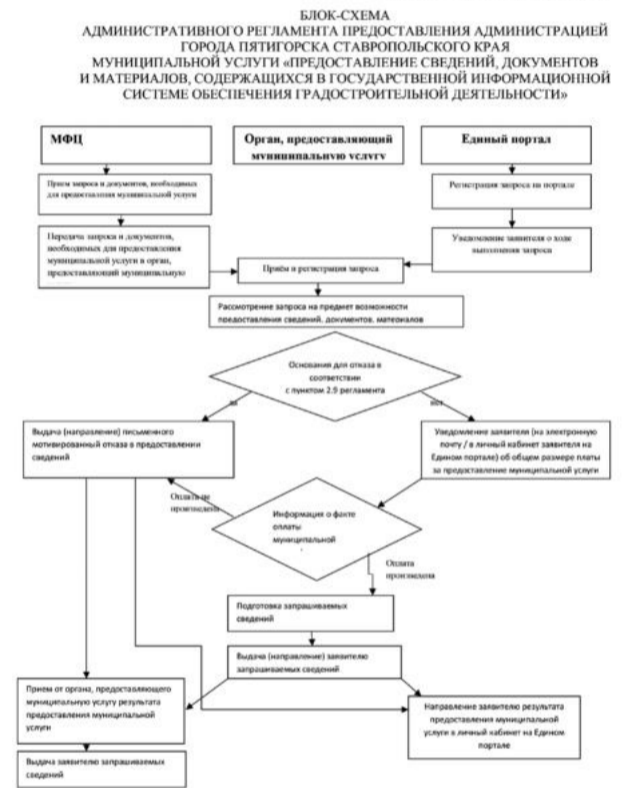
Управление архитектуры и градостроительства администрации города Пятигорска Ставропольского края (далее - управление архитектуры) отказывает Вам в предоставлении муниципальной услуги в соответствии с пунктом 2.9.2 административного регламента предоставления администрацией города Пятигорска Ставропольского края муниципальной услуги «Предоставление сведений, документов и материалов, содержащихся в государственной информационной системе обеспечения градостроительной деятельности», утвержденного постановлением администрации города Пятигорска Ставропольского края от № _____ (далее - административный регламент), по следующим основаниям: нарушение требований пункта _____ административного регламента, которое заключается в _____

(указание нарушений)

Управление архитектуры сообщает, что в случае устранения указанных выше нарушений Вы вправе повторно обратиться с запросом о предоставлении муниципальной услуги.

Начальник управления архитектуры и градостроительства администрации города Пятигорска Ставропольского края
(подпись) _____ (И.О.Фамилия) _____

Приложение 4
к административному регламенту



Приложение 5
к административному регламенту

Уведомление об общем размере платы за предоставление муниципальной услуги

Вам, _____ (полное наименование организации – для заявителя – юридического лица, ФИО – для заявителя – физического лица) для предоставления запрошенных Вами сведений из информационной системы обеспечения градостроительной деятельности в соответствии с Вашим запросом от № _____ необходимо _____ (указать регистрационный номер запроса) (указать дату регистрации запроса) оплатить предоставление муниципальной услуги в сумме _____ рублей, _____ (указывается сумма цифрами и прописью) путем безналичного расчета на счет, _____ (указываются номер счета и иные реквизиты для внесения платы за предоставление муниципальной услуги) определенный _____ (указывается нормативно-правовой акт)

Обращаю Ваше внимание, если по истечении 7 рабочих дней со дня направления уведомления об оплате сведений информация в _____

(уполномоченный орган местного самоуправления, предоставляющий муниципальную услугу)

об осуществлении оплаты предоставления сведений отсутствует или оплата предоставления сведений осуществлена не в полном объеме, сведения, документы, материалы (далее – сведения) не предоставляются.

Приложение:

1. Расчет стоимости предоставления сведений ГИСОГД на _____ л. в 1 экз;
2. Счет на оплату предоставления сведений ГИСОГД на _____ л. в 1 экз.

Заместитель главы администрации (уполномоченное лицо) _____ (подпись) _____ (фамилия, инициалы)

ПОСТАНОВЛЕНИЕ администрации города Пятигорска Ставропольского края

11.04.2022 г. Пятигорск № 1112
О признании утратившим силу постановления администрации города Пятигорска от 08.02.2022 № 305 «Об утверждении Положения о порядке проведения конкурса на лучший проект эмблемы (логотипа) города-курорта Пятигорска»

В соответствии с Федеральным законом от 6 октября 2003 года № 131-ФЗ «Об общих принципах организации местного самоуправления в Российской Федерации», Уставом муниципального образования города-курорта Пятигорска, - ПОСТАНОВЛЯЮ:

- Признать постановление администрации города Пятигорска от 08.02.2022 №305 «Об утверждении Положения о порядке проведения конкурса на лучший проект эмблемы (логотипа) города-курорта Пятигорска» утратившим силу.
- Контроль за выполнением настоящего постановления возложить на заместителя главы администрации города Пятигорска, управляющего делами администрации города Пятигорска Малыгина А. А.
- Настоящее постановление вступает в силу со дня его официального опубликования.

Глава города Пятигорска

Д. Ю. ВОРОШИЛОВ

ПОСТАНОВЛЕНИЕ администрации города Пятигорска Ставропольского края

06.04.2022 г. Пятигорск № 1094
О внесении изменений в состав административной комиссии муниципального образования города-курорта Пятигорска, утвержденный постановлением администрации города Пятигорска от 30.03.2020 № 1377

В соответствии с Федеральным законом от 6 октября 2003 года № 131-ФЗ «Об общих принципах организации местного самоуправления в Российской Федерации», законом Ставропольского края от 20 июня 2014 г. № 57-кз «О наделении органов местного самоуправления муниципальных районов и городских округов в Ставропольском крае отдельными государственными полномочиями Ставропольского края по созданию административных комиссий», - ПОСТАНОВЛЯЮ:

- Внести в состав административной комиссии муниципального образования города-курорта Пятигорска, утвержденный постановлением администрации города Пятигорска от 30.03.2020 № 1377, с учетом ранее внесенных изменений постановлениями администрации города Пятигорска от 15.06.2020 № 1829, от 21.09.2020 № 2904, от 27.01.2021 № 151, изменения, изложив его в редакции согласно приложению к настоящему постановлению.
- Контроль за выполнением настоящего постановления возложить на заместителя главы администрации города Пятигорска, управляющего делами администрации города Пятигорска Малыгина А. А.
- Настоящее постановление вступает в силу со дня его официального опубликования.

Глава города Пятигорска

Д. Ю. ВОРОШИЛОВ

Приложение

к постановлению администрации города Пятигорска от 06.04.2022 № 1094
Состав административной комиссии муниципального образования города-курорта Пятигорска

Малыгина Анастасия Александровна	— заместитель главы администрации города Пятигорска, управляющий делами администрации города Пятигорска, председатель комиссии;
Бородаев Александр Юрьевич	— заместитель главы администрации города Пятигорска — начальник Муниципального учреждения «Управление общественной безопасности администрации города Пятигорска», заместитель председателя комиссии;
Будилев Евгений Владимирович	— консультант (секретарь) административной комиссии;
Члены комиссии:	
Акинфиева Марина Михайловна	-председатель Пятигорской городской организации профсоюзов (по согласованию);
Иваненко Наталья Николаевна	— консультант отдела торговли и защиты прав потребителей администрации города Пятигорска;
Мирошниченко Анна Владимировна	— заведующий отделом муниципального заказа Управление экономического развития администрации города Пятигорска;
Осипян Парандзем Аваковна	— заведующий Отделом муниципального контроля администрации города Пятигорска;
Салыкина Татьяна Викторовна	— инспектор отделения по исполнению административного законодательства Отдела МВД России по городу Пятигорску;
Солодилова Ирина Викторовна	— заместитель начальника службы в микрорайоне «Белая ромашка», пос. Энергетик, МКУ «Управление по делам территорий города Пятигорска»;
Фетисова Светлана Викторовна	— заместитель начальника управления — заведующий отделом договорной работы и анализа Правового управления администрации города Пятигорска.

Заместитель главы администрации

города Пятигорска, управляющий делами администрации города Пятигорска

А. А. МАЛЫГИНА

ПОСТАНОВЛЕНИЕ администрации города Пятигорска Ставропольского края

13.04.2022 г. Пятигорск № 1156
О внесении изменений в Правила землепользования и застройки муниципального образования города-курорта Пятигорска

В соответствии с Градостроительным кодексом Российской Федерации, Федеральным законом от 06 октября 2003 г. № 131-ФЗ «Об общих принципах организации местного самоуправления в Российской Федерации», Уставом муниципального образования города-курорта Пятигорска, Порядком организации и проведения общественных обсуждений, публичных слушаний на территории муниципального образования города-курорта Пятигорска по проектам документов в области градостроительной деятельности, утвержденным решением Думы города Пятигорска от 29 ноября 2018 г. № 43-30 РД, решением Пятигорского городского суда Ставропольского края от 16 марта 2022 года по административному делу № 2а-684/2022, с учетом протоколов публичных слушаний от 24 марта 2022 года № 5, от 25 марта 2022 года № 5, 7, от 28 марта 2022 года № 8 и заключения Комиссии по организации и проведению публичных слушаний по проектам документов в области градостроительной деятельности на территории муниципального образования города-курорта Пятигорска о результатах публичных слушаний по проекту внесения изменений в Правила землепользования и застройки муниципального образования города-курорта Пятигорска от 31 марта 2022 года, - ПОСТАНОВЛЯЮ:

- Внести в Правила землепользования и застройки муниципального образования города-курорта Пятигорска, утвержденные постановлением администрации города Пятигорска от 09.11.2021 № 4244, следующие изменения:
 - Пункт 4 статьи 9 Главы 3 Части II после слов «земельного участка, на который градостроительный регламент не устанавливается, без получения дополнительных разрешений и согласований в порядке, установленном Федеральным законом» дополнить словами «от 21 декабря 2004 года № 172-ФЗ «О переводе земель или земельных участков из одной категории в другую»;
 - Пункт 2 статьи 13 Главы 5 Части II изложить в следующей редакции:
 - Рассмотрению на общественных обсуждениях подлежат:
 - проект правил благоустройства территории города-курорта Пятигорска, проекты о внесении изменений в правила благоустройства;
 - вопросы предоставления разрешения на условно разрешенный вид использования земельных участков или объектов капитального строительства (за исключением случаев, установленных частью 11 статьи 39 Градостроительного кодекса Российской Федерации (далее — Градостроительный кодекс));
 - вопросы предоставления разрешения на отклонение от предельных параметров разрешенного строительства, реконструкции объектов капитального строительства.
 - Рассмотрению на публичных слушаниях подлежат:
 - проект генерального плана города-курорта Пятигорска, проекты внесения изменений в генеральный план города-курорта Пятигорска (за исключением случаев, предусмотренных частью 18 статьи 24 Градостроительного кодекса Российской Федерации);
 - проект правил землепользования и застройки города-курорта Пятигорска, проекты о внесении изменений в правила землепользования и застройки города-курорта Пятигорска (за исключением случаев, установленных частью 3 статьи 31 Градостроительного кодекса);
 - проекты планировки территорий и (или) проекты межевания территорий и внесение изменений в них (за исключением случаев, предусмотренных частью 12 статьи 43, частью 5.1 статьи 46 Градостроительного кодекса);
 - В статье 15 Главы 5 Части II:
 - пункт 1 дополнить абзацами следующего содержания:
 - «установление, изменение, прекращение существования зоны с особыми условиями использования территории, установле-

ние, изменение границ территории объекта культурного наследия, территории исторического поселения федерального значения, территории исторического поселения регионального значения; принятие решения о комплексном развитии территории; обнаружение мест захоронений погибших при защите Отечества, расположенных в границах муниципальных образований.»; 2) пункт 2 дополнить абзацами следующего содержания: «уполномоченным федеральным органом исполнительной власти или юридическим лицом, созданным Российской Федерацией и обеспечивающим реализацию принятого Правительством Российской Федерации решения о комплексном развитии территории (далее — юридическое лицо, определенное Российской Федерацией); высшим исполнительным органом государственной власти субъекта Российской Федерации, органом местного самоуправления, принявшими решение о комплексном развитии территории, юридическим лицом, созданным субъектом Российской Федерации и обеспечивающим реализацию принятого субъектом Российской Федерации решения о комплексном развитии территории (далее — юридическое лицо, определенное субъектом Российской Федерации), либо лицом, с которым заключен договор о комплексном развитии территории в целях реализации решения о комплексном развитии территории.

1.4. В статье 19 Главы 6 Части III в таблице наименование территориальной зоны «Р-2» изложить в следующей редакции:

Р-2	Рекреация (городские леса)
-----	----------------------------

1.5. В статье 20 Главы 6 Части III:

1.5.1. По тексту статьи 20 аббревиатуру «м²» заменить на аббревиатуру «кв.м.»;

1.5.2. По тексту статьи 20 заголовок таблиц изложить в следующей редакции:

Наименование вида разрешенного использования земельного участка	Описание вида разрешенного использования земельного участка	Код (числовое обозначение)

1.5.3. По тексту статьи 20 следующие виды разрешенного использования земельных участков и объектов капитального строительства изложить в соответствии с Приказом Федеральной служба государственной регистрации, кадастра и картографии от 10 ноября 2020 г. № П/0412 «Об утверждении классификатора видов разрешенного использования земельных участков»: 1) в градостроительных регламентах в основных видах разрешенного использования земельных участков и объектах капитального строительства и в условно разрешенных видах использования земельных участков и объектов капитального строительства:

Растениеводство	Осуществление хозяйственной деятельности, связанной с выращиванием сельскохозяйственных культур. Содержание данного вида разрешенного использования включает в себя содержание видов разрешенного использования с кодами 1.2 — 1.5	1.1
-----------------	--	-----

Малоэтажная многоквартирная жилая застройка	Размещение малоэтажных многоквартирных домов (многоквартирные дома высотой до 4 этажей, включая мансардный); размещение объектов обслуживания жилой застройки во встроенных, пристроенных и встроенно-пристроенных помещениях малоэтажного многоквартирного дома, если общая площадь таких помещений в малоэтажном многоквартирном доме не составляет более 15% общей площади помещений дома	2.1.1
---	--	-------

Блокированная жилая застройка	Разведение декоративных и плодовых деревьев, овощных и ягодных культур; размещение гаражей для собственных нужд и иных вспомогательных сооружений; обустройство спортивных и детских площадок, площадок для отдыха	2.3
-------------------------------	--	-----

Среднеэтажная жилая застройка	Размещение многоквартирных домов этажностью не выше восьми этажей; размещение подземных гаражей и автостоянок; размещение объектов обслуживания жилой застройки во встроенных, пристроенных и встроенно-пристроенных помещениях многоквартирного дома, если общая площадь таких помещений в многоквартирном доме не составляет более 20% общей площади помещений дома	2.5
-------------------------------	---	-----

Многоэтажная жилая застройка (высотная застройка)	Размещение многоквартирных домов этажностью девять этажей и выше; размещение подземных гаражей и автостоянок; размещение объектов обслуживания жилой застройки во встроенных, пристроенных и встроенно-пристроенных помещениях многоквартирного дома в отдельных помещениях дома, если площадь таких помещений в многоквартирном доме не составляет более 15% от общей площади дома	2.6
---	---	-----

Хранение автотранспорта	Размещение отдельно стоящих и пристроенных гаражей, в том числе подземных, предназначенных для хранения автотранспорта, в том числе с разделением на машино-места, за исключением гаражей, размещение которых предусмотрено содержанием видов разрешенного использования с кодами 2.7.2, 4.9	2.7.1
-------------------------	--	-------

Амбулаторно-поликлиническое обслуживание	Размещение объектов капитального строительства, предназначенных для оказания гражданам амбулаторно-поликлинической медицинской помощи (поликлиники, фельдшерские пункты, пункты здравоохранения, центры матери и ребенка, диагностические центры, молочные кухни, станции донорства крови, клинические лаборатории)	3.4.1
--	---	-------

Стационарное медицинское обслуживание	Размещение объектов капитального строительства, предназначенных для оказания гражданам медицинской помощи в стационарах (больницы, родильные дома, диспансеры, научно-медицинские учреждения и прочие объекты, обеспечивающие оказание услуги по лечению в стационаре); размещение станций скорой помощи; размещение площадок санитарной авиации	3.4.2
---------------------------------------	--	-------

Дошкольное, начальное и среднее общее образование	Размещение объектов капитального строительства, предназначенных для просвещения, дошкольного, начального и среднего общего образования (детские ясли, детские сады, школы, лицеи, гимназии, художественные, музыкальные школы, образовательные кружки и иные организации, осуществляющие деятельность по воспитанию, образованию и просвещению), в том числе зданий, спортивных сооружений, предназначенных для занятия обучающихся физической культурой и спортом	3.5.1
---	--	-------

Объекты торговли (торговые центры, торговые развлекательные центры (комплексы))	Размещение объектов капитального строительства, общей площадью свыше 5000 кв. м с целью размещения одной или нескольких организаций, осуществляющих продажу товаров, и (или) оказание услуг в соответствии с содержанием видов разрешенного использования с кодами 4.5, 4.6, 4.8 — 4.8.2; размещение гаражей и (или) стоянок для автомобилей сотрудников и посетителей торгового центра	4.2
---	---	-----

Гостиничное обслуживание	Размещение гостиниц	4.7
--------------------------	---------------------	-----

Туристическое обслуживание	Размещение пансионатов, гостиниц, домов отдыха, не оказывающих услуги по лечению	5.2.1
----------------------------	--	-------

Склад	Размещение сооружений, имеющих назначение по временному хранению, распределению и перевалке грузов (за исключением хранения стратегических запасов), не являющихся частями производственных комплексов, на которых был создан груз: промышленные базы, склады, погрузочные терминалы, нефтехранилища и продовольственные склады, за исключением железнодорожных перевалочных складов	6.9
-------	--	-----

2) в градостроительных регламентах во вспомогательных видах разрешенного использования земельных участков и объектах капитального строительства:

Для индивидуального жилищного строительства	Выращивание сельскохозяйственных культур; размещение гаражей для собственных нужд и хозяйственных построек	2.1
---	--	-----

Блокированная жилая застройка	Разведение декоративных и плодовых деревьев, овощных и ягодных культур; размещение гаражей для собственных нужд и иных вспомогательных сооружений; обустройство спортивных и детских площадок, площадок для отдыха	2.3
-------------------------------	--	-----

Среднеэтажная жилая застройка	Благоустройство и озеленение; обустройство спортивных и детских площадок, площадок для отдыха	2.5
-------------------------------	---	-----

Малоэтажная многоквартирная жилая застройка	Обустройство спортивных и детских площадок, площадок для отдыха	2.1.1
---	---	-------

Многоэтажная жилая застройка (высотная застройка)	Благоустройство и озеленение придомовых территорий; обустройство спортивных и детских площадок, хозяйственных площадок и площадок для отдыха	2.6
---	--	-----

1.5.4. В зонах «Ж-1», «Ж-2», «Ж-3», «Ж-4», «Ж-5», «Од», «Ос», «Ко», «П», «К», «Т-1», «СХ-1», «СХ-2», «Р-1», «Р-1/2», «Р-2», «Р-3», «Р-3/1» в градостроительных регламентах основной вид разрешенного использования земельных участков и объектах капитального строительства дополнить видом:

(Продолжение на 33-й стр.)

Благоустройство территории	Размещение декоративных, технических, планировочных, конструктивных устройств, элементов озеленения, различных видов оборудования и оформления, малых архитектурных форм, некапитальных нестационарных строений и сооружений, информационных щитов и указателей, применяемых как составные части благоустройства территории, общественных туалетов	12.0.2
----------------------------	--	--------

1.5.5. В зонах «Р-1», «Р-2», «Р-3», «Р-3/1» в градостроительных регламентах основной вид разрешенного использования земельных участков и объектах капитального строительства дополнить видом:

Недропользование	Осуществление геологических изысканий: добыча полезных ископаемых открытым (карьеры, отвалы) и закрытым (шахты, скважины) способами; размещение объектов капитального строительства, в том числе подземных, в целях добычи полезных ископаемых; размещение объектов капитального строительства, необходимых для подготовки сырья к транспортировке и (или) промышленной переработке	6.1
------------------	---	-----

1.5.6. По тексту статьи 20 во всех территориальных зонах пункт «5. Ограничения использования земельных участков и объектов капитального строительства, устанавливаемые в соответствии с законодательством Российской Федерации:» дополнить абзацем следующего содержания:

«Ограничения использования земельных участков и объектов капитального строительства устанавливаются в соответствии со статьёй 27 Земельного кодекса Российской Федерации и иным законодательством Российской Федерации.»

1.5.7. В разделе 1. ЗОНЫ ЖИЛОЙ ЗАСТРОЙКИ:

1) в зонах «Ж-2», «Ж-3», «Ж-4» исключить из условно разрешенного вида использования земельных участков виды:

Среднее и высшее профессиональное образование	Размещение объектов капитального строительства, предназначенные для профессионального образования и просвещения (профессиональные технические училища, колледжи, художественные, музыкальные училища, общества знаний, институты, университеты, организации по переподготовке и повышению квалификации специалистов и иные организации, осуществляющие деятельность по образованию и просвещению), в том числе зданий, спортивных сооружений, предназначенных для занятия обучающихся физической культурой и спортом	3.5.2
---	--	-------

Проведение научных исследований	Размещение зданий и сооружений, предназначенных для проведения научных изысканий, исследований и разработок (научно-исследовательские и проектные институты, научные центры, инновационные центры, государственные академии наук, опытно-конструкторские центры, в том числе отраслевые)	3.9.2
---------------------------------	--	-------

2) в пункте 1.1. «Ж-1» Для индивидуального жилищного строительства «Предельные (минимальные и (или) максимальные) размеры земельных участков и предельные параметры разрешенного строительства, реконструкции объектов капитального строительства» изложить в следующей редакции:

«1. Предельные (минимальные и (или) максимальные) размеры земельных участков, в том числе их площадь: предельные минимальные и максимальные размеры земельных участков, в том числе их площадь для объектов основного вида разрешенного использования:

максимальная площадь земельных участков с целью предоставления для объектов с кодами 2.1, 13.2 — 1200 кв. м; минимальная площадь земельных участков с целью предоставления для объектов с кодами 2.1, 13.2 при отсутствии на земельном участке объектов капитального строительства — 500 кв. м;

минимальная площадь земельных участков, образованных при разделе, объединении, перераспределении земельных участков или выделе из земельных участков и (или) земель, находящихся в муниципальной собственности, для объектов с кодами 2.1, 13.2 при наличии на земельном участке объектов капитального строительства — 200 кв. м, при отсутствии на земельном участке объектов капитального строительства — 500 кв. м;

максимальная площадь земельных участков в существующей застройке, образуемых при разделе, объединении, перераспределении земельных участков и (или) земель, находящихся в муниципальной собственности, для объектов с кодами 2.1, 13.2 — не более 20000 кв. м;

максимальная площадь земельных участков, не выходящих за красную линию, образованных из земель, находящихся в муниципальной собственности, для объектов с кодом 13.1 — 1500 кв. м;

минимальная площадь земельных участков, не выходящих за красную линию, образованных из земель, находящихся в муниципальной собственности, для объектов с кодом 13.1 — не подлежит установлению;

максимальная площадь земельных участков в существующей застройке, образуемых при разделе, объединении, перераспределении земельных участков и (или) земель, находящихся в муниципальной собственности, для объектов с кодом 13.1 — не более 20000 кв. м;

для объектов с кодом 3.1.1 — не подлежат установлению; предельные минимальные и максимальные размеры земельных участков, в том числе их площадь для объектов условно разрешенного вида использования:

для объектов с кодом 2.3 на один дом: минимальная площадь — 100 кв. м; максимальная площадь — 400 кв. м;

для остальных объектов условно разрешенного вида использования — не подлежат установлению.

2. Минимальные отступы от границ земельных участков в целях определения мест допустимого размещения зданий, строений, сооружений, за пределами которых запрещено строительство зданий, строений, сооружений:

минимальные отступы от границ земельных участков для объектов основного вида разрешенного использования: для объектов с кодом 2.1, 13.2 — 3 м*;

*допускается уменьшение отступов для объектов с кодом 2.1 от границ земельных участков при условии предоставления письменного согласия смежных землепользователей и соблюдения технических регламентов, санитарных и противопожарных требований;

для объектов с кодом 3.1.1 — не подлежат установлению; минимальные отступы от границ земельных участков для объектов условно разрешенного вида использования:

для объектов с кодом 2.1.1 — 6 м;

для объектов с кодом 2.3 — 3 м;

для объектов с кодом 4.9 — 1 м;

для остальных объектов условно разрешенного вида использования — не подлежат установлению.

3. Предельное количество этажей или предельная высота зданий, строений, сооружений:

предельное количество этажей или предельная высота зданий, строений, сооружений для объектов основного вида разрешенного использования:

для объектов с кодами 2.1, 13.2: предельное количество этажей — 3 надземных этажа;

предельная высота объектов с кодами 2.1, 13.2 — 20 м;

предельная высота подсобных, вспомогательных зданий от уровня земли до верха плоской кровли — 3.5 м, до конька скатной кровли — 6 м;

для объектов с кодом 3.1.1 — не подлежит установлению; предельное количество этажей или предельная высота зданий, строений, сооружений для объекта условно разрешенного вида использования:

для объектов с кодами 2.1.1, 4.7 — 4 надземных этажа;

для остальных объектов условно разрешенного вида использования — 3 надземных этажа.

4. Максимальный процент застройки в границах земельного участка, определяемый как отношение суммарной площади земельного участка, которая может быть застроена, ко всей площади земельного участка:

максимальный процент застройки для объектов основного вида разрешенного использования: для объектов с кодами 2.1, 13.2 — 40 %;

для объектов с кодом 3.1.1 — не подлежит установлению;

максимальный процент застройки для объектов условно разрешенного вида использования: для объектов с кодами 2.1.1, 2.3 — 50 %;

для объектов с кодами 3.1.2, 3.2.2, 3.2.3, 3.3, 3.4.1, 3.5.1, 3.6.1, 3.8.1, 3.10.1 — 50 %;

для объектов с кодами 4.1, 4.4, 4.5, 4.6, 4.7, 4.9, 5.1.2 — 60 %;

для объектов с кодом 9.3 — не подлежит установлению.

5. Ограничения использования земельных участков и объектов капитального строительства, устанавливаемые в соответствии с законодательством Российской Федерации:

минимальные отступы от границ земельных участков в целях определения мест допустимого размещения зданий, строений, сооружений:

от красной линии улиц не менее чем на 5 м;

от красной линии проездов не менее чем на 3 м;

в существующих кварталах индивидуальной жилой застройки допускается размещение жилых домов, строений и сооружений по сложившейся линии застройки;

от других вспомогательных построек (бани, гаражи и др.) — 1 м.

Максимальный процент застройки в границах земельного участка, определяемый как отношение суммарной площади земельного участка, которая может быть застроена, ко всей площади земельного участка для индивидуального жилищного строительства:

Размер земельного участка, кв. м	Площадь жилого дома, кв. м общей площади	Процент застройки	Коэффициент плотности застройки $K_{пл}$
1200 (не более 20000)	480	20	0,4
1000	480	20	0,4
800	480	30	0,6
600	360	30	0,6
500	300	30	0,6
400	240	30	0,6
300	240	40	0,8

В соответствии со статьёй 17 Жилищного кодекса Российской Федерации допускается использование жилого помещения

для осуществления профессиональной деятельности или индивидуальной предпринимательской деятельности проживающими в нем на законных основаниях гражданами, если это не нарушает права и законные интересы других граждан, а также требования, которым должно отвечать жилое помещение.

При проектировании строительства, реконструкции объектов капитального строительства необходимо руководствоваться: 1) Федеральным законом от 25 июня 2002 года № 73-ФЗ «Об объектах культурного наследия (памятниках истории и культуры) народов Российской Федерации»;

2) постановлением Правительства Российской Федерации от 7 декабря 1996 года № 1425 «Об утверждении Положения об округах санитарной и горно-санитарной охраны лечебно-оздоровительных местностей и курортов федерального значения»;

3) до проведения корректировки или разработки и утверждения границ объектов культурного наследия и проектов зон охраны объектов культурного наследия, в границы которых попадают земельные участки, подлежащие застройке, в целях обеспечения сохранности объектов культурного наследия, считается действующим Проект зон охраны памятников истории и культуры города Пятигорска (г. Москва, 1983 год), утвержденный приказом министра культуры Ставропольского края от 18 апреля 2003 года № 42.

Участки индивидуальной застройки должны иметь ограждение. С уличной стороны ограждение участка может быть произвольной конструкции, высотой не более 2,5 метра. Конструкция и внешний вид ограждения должны соответствовать решениям фасадов и применяемым отделочным материалам домовладения, расположенного на ограждаемом участке.

Конструкция и высота ограждения должны быть выполнены единообразно на протяжении одного квартала с обеих сторон улицы.

Не допускается размещать вспомогательные строения за границей линии застройки, за исключением гаражей.»;

3) в пункте 1.2. «Ж-2» Малоэтажная многоквартирная жилая застройка редакторизованы:

Служебные гаражи	Размещение постоянных или временных гаражей, стоянок для хранения служебного автотранспорта, используемого в целях осуществления видов деятельности, предусмотренных видами разрешенного использования с кодами 3.0, 4.0	4.9
------------------	--	-----

и включить его в условно разрешенные виды использования земельных участков и объектов капитального строительства; 2) «Предельные (минимальные и (или) максимальные) размеры земельных участков и предельные параметры разрешенного строительства, реконструкции объектов капитального строительства» изложить в следующей редакции:

«1. Предельные (минимальные и (или) максимальные) размеры земельных участков, в том числе их площадь: предельные минимальные и максимальные размеры земельных участков для объектов основного вида разрешенного использования:

для объектов с кодами 2.1.1, 2.7.1, 3.1.1 — не подлежат установлению;

для объектов с кодом 2.3 на один дом: минимальная площадь — 100 кв. м;

максимальная площадь — 400 кв. м;

предельные минимальные и максимальные размеры земельных участков для объектов условно разрешенного вида использования:

для объектов с кодом 2.1: минимальная площадь земельных участков, образованных при разделе, объединении, перераспределении земельных участков или выделе из земельных участков и (или) земель, находящихся в муниципальной собственности, для объектов с кодом 2.1 при наличии на земельном участке объектов капитального строительства — 200 кв. м;

максимальная площадь земельных участков в существующей застройке, образуемых при разделе, объединении, перераспределении земельных участков и (или) земель, находящихся в муниципальной собственности, для объектов с кодом 2.1 — не более 20000 кв. м;

для остальных объектов условно разрешенного вида использования — не подлежат установлению.

2. Минимальные отступы от границ земельных участков в целях определения мест допустимого размещения зданий, строений, сооружений, за пределами которых запрещено строительство зданий, строений, сооружений:

минимальные отступы от границ земельных участков для объектов основного вида разрешенного использования:

для объектов с кодом 2.1.1 — 6 м;

для объектов с кодом 2.3 — 3 м;

для объектов с кодами 2.7.1 — 1 м;

для объектов с кодом 3.1.1 — не подлежат установлению;

минимальные отступы от границ земельных участков для объектов условно разрешенного вида использования:

для объектов с кодами 2.1, 3.7.1 — 3 м;

для объектов с кодом 2.5 — 6 м;

для объектов с кодом 4.9 — 1 м;

для остальных объектов условно разрешенного вида использования — не подлежат установлению.

3. Предельное количество этажей или предельная высота зданий, строений, сооружений:

предельное количество этажей для объектов основного вида разрешенного использования:

для объектов с кодом 2.1.1 — 4 надземных этажа;

для объектов с кодом 2.3 — 3 надземных этажа;

для объектов с кодами 2.7.1, 3.1.1 — не подлежит установлению;

предельное количество этажей для объектов условно разрешенного вида использования: для объектов с кодом 2.1 — 3 надземных этажа;

для объектов с кодом 2.5 — 8 надземных этажей;

для объектов с кодами 3.5.1, 5.1.2 — 4 надземных этажа;

для объектов с кодами 3.7.1, 4.9, 9.3 — не подлежит установлению;

для остальных объектов условно разрешенного вида использования — 5 надземных этажей.

4. Максимальный процент застройки в границах земельного участка, определяемый как отношение суммарной площади земельного участка, которая может быть застроена, ко всей площади земельного участка:

максимальный процент застройки для объектов основного вида разрешенного использования: для объектов с кодами 2.1.1, 2.3 — 50 %;

для объектов с кодом 2.7.1, 3.1.1 — не подлежит установлению;

максимальный процент застройки для объектов условно разрешенного вида использования: для объектов с кодом 2.1 — 40 %;

для объектов с кодами 2.5, 3.1.2, 3.2.2, 3.2.3, 3.2.4, 3.3, 3.4.1, 3.5.1, 3.6.1, 3.8.1 — 50 %;

для объектов с кодами 4.1, 4.4, 4.5, 4.6, 4.7, 4.8.1, 5.1.2 — 60 %;

для объектов с кодами 3.7.1 — 70 %;

для объектов с кодом 9.3 — не подлежит установлению.

5. Ограничения использования земельных участков и объектов капитального строительства, устанавливаемые в соответствии с законодательством Российской Федерации:

при проектировании строительства, реконструкции объектов капитального строительства необходимо руководствоваться:

1) Федеральным законом от 25 июня 2002 года № 73-ФЗ «Об объектах культурного наследия (памятниках истории и культуры) народов Российской Федерации»;

2) постановлением Правительства Российской Федерации от 7 декабря 1996 года № 1425 «Об утверждении Положения об округах санитарной и горно-санитарной охраны лечебно-оздоровительных местностей и курортов федерального значения»;

3) до проведения корректировки или разработки и утверждения границ объектов культурного наследия и проектов зон охраны объектов культурного наследия, в границы которых попадают земельные участки, подлежащие застройке, в целях обеспечения сохранности объектов культурного наследия, считается действующим Проект зон охраны памятников истории и культуры города Пятигорска (г. Москва, 1983 год), утвержденный приказом министра культуры Ставропольского края от 18 апреля 2003 года № 42.

Проектирование встроенных и встроенно-пристроенных помещений общественного назначения в соответствии с СП 54.13330.2016 «Здания жилые многоквартирные. Актуализированная редакция.»;

0

4) в пункте 1.3. «Ж-3» Среднеэтажная жилая застройка «Предельные (минимальные и (или) максимальные) размеры земельных участков и предельные параметры разрешенного строительства, реконструкции объектов капитального строительства» изложить в следующей редакции:

1. Предельные (минимальные и (или) максимальные) размеры земельных участков, в том числе их площадь: предельные минимальные и максимальные размеры земельных участков для объектов основного вида разрешенного использования — не подлежат установлению;

предельные минимальные и максимальные размеры земельных участков для объектов условно разрешенного вида использования:

для объектов с кодом 2.3 на один дом: минимальная площадь — 100 кв. м;

максимальная площадь — 400 кв. м;

для остальных объектов условно разрешенного вида использования земельных участков — не подлежат установлению.

2. Минимальные отступы от границ земельных участков в целях определения мест допустимого размещения зданий, строений, сооружений, за пределами которых запрещено строительство зданий, строений, сооружений:

минимальные отступы от границ земельных участков для объектов основного вида разрешенного использования: для объектов с кодом 2.5 — 6 м;

для остальных объектов основного вида разрешенного использования — не подлежат установлению;

минимальные отступы от границ земельных участков для объектов условно разрешенного вида использования:

для объектов с кодами 2.1.1, 2.6 — 6 м;

для объектов с кодами 2.3, 3.7.1 — 3 м;

для остальных объектов условно разрешенного вида использования — не подлежат установлению.

3. Предельное количество этажей или предельная высота зданий, строений, сооружений:

предельное количество этажей для объектов основного вида разрешенного использования:

для объектов с кодом 2.5: максимальное количество этажей — 8 надземных этажей;

УСЛОВНО РАЗРЕШЕННЫЕ ВИДЫ ИСПОЛЬЗОВАНИЯ ЗЕМЕЛЬНЫХ УЧАСТКОВ И ОБЪЕКТОВ КАПИТАЛЬНОГО СТРОИТЕЛЬСТВА		
-	-	-
ВСПОМОГАТЕЛЬНЫЕ ВИДЫ РАЗРЕШЕННОГО ИСПОЛЬЗОВАНИЯ ЗЕМЕЛЬНЫХ УЧАСТКОВ И ОБЪЕКТОВ КАПИТАЛЬНОГО СТРОИТЕЛЬСТВА		
-	-	-

Предельные (минимальные и (или) максимальные) размеры земельных участков и предельные параметры разрешенного строительства, реконструкции объектов капитального строительства:

1. Предельные (минимальные и (или) максимальные) размеры земельных участков, в том числе их площадь: предельные минимальные и максимальные размеры земельных участков основных видов разрешенного использования — не подлежат установлению.

2. Минимальные отступы от границ земельных участков в целях определения мест допустимого размещения зданий, строений, сооружений, за пределами которых запрещено строительство зданий, строений, сооружений: минимальные отступы от границ земельных участков основных видов разрешенного использования — не подлежат установлению.

3. Предельное количество этажей или предельная высота зданий, строений, сооружений: предельное количество этажей основных видов разрешенного использования — не подлежит установлению.

4. Максимальный процент застройки в границах земельного участка, определяемый как отношение суммарной площади земельного участка, которая может быть застроена, ко всей площади земельного участка: максимальный процент застройки основных видов разрешенного использования — не подлежит установлению.

5. Ограничения использования земельных участков и объектов капитального строительства, устанавливаемые в соответствии с законодательством Российской Федерации. при проектировании строительства, реконструкции объектов капитального строительства необходимо руководствоваться:

1) Федеральным законом от 25 июня 2002 года № 73-ФЗ «Об объектах культурного наследия (памятниках истории и культуры) народов Российской Федерации»;

2) постановлением Правительства Российской Федерации от 7 декабря 1996 года № 1425 «Об утверждении Положения об округах санитарной и горно-санитарной охраны лечебно-оздоровительных местностей и курортов федерального значения»;

3) до проведения корректировки или разработки и утверждения границ объектов культурного наследия и проектов зон охраны объектов культурного наследия, в границы которых попадают земельные участки, подлежащие застройке, в целях обеспечения сохранности объектов культурного наследия, считается действующим Проект зон охраны памятников истории и культуры города Пятигорска (г. Москва, 1983 год), утвержденный приказом министра культуры Ставропольского края от 18 апреля 2003 года № 42.

Ограничения использования земельных участков и объектов капитального строительства в соответствии с СП 42.13330.2016 «Градостроительство. Планировка и застройка городских и сельских поселений» (актуализированная редакция СНиП 2.07.01-89*), СанПиН 1.2.3685-21 местными нормативами градостроительного проектирования муниципального образования города-курорта Пятигорска.»

1.6. На Карте градостроительного зонирования территории муниципального образования города-курорта Пятигорска:

1.6.1. Территорию городских лесов привести в соответствие со сведениями, содержащимися в Едином государственном реестре недвижимости;

1.6.2. В соответствии со сведениями, содержащимися в Едином государственном реестре недвижимости отнести: земельный участок с кадастровым номером 26:33:190113:3, расположенный в пос. Энергетик по ул. Подстанционной, 1г, к зоне «К» Коммунальное обслуживание;

земельный участок с кадастровым номером 26:33:280312:24, расположенный в пос. Свободы, ул. Свердлова, 71, к зоне «Ж-1» Для индивидуального жилищного строительства;

земельные участки с кадастровыми номерами 26:33:000000:20326, 26:33:000000:20327, 26:33:110117:143, 26:33:110117:148, 26:33:110117:149, 26:33:110117:153, 26:33:110117:154, 26:33:110117:155, 26:33:110117:156, 26:33:110117:157, расположенные по пер. Колхозному, к зоне «Ж-1» Для индивидуального жилищного строительства;

земельный участок с кадастровым номером 26:33:100353:19, расположенный по ул. Козлова, 33, к зоне «С-1» Обеспечение обороны и безопасности;

земельный участок с кадастровым номером 26:33:090207:240, расположенный в районе ул. Огородной, к зоне «СХ-2» Ведение садоводства;

земельные участки с кадастровыми номерами 26:33:060101:17, 26:33:060101:19, 26:33:060101:211, 26:33:060101:216, 26:33:060101:224, 26:33:060101:367, 26:33:060101:778, 26:33:060101:779 и земельный участок, граничащий с земельными участками с кадастровыми номерами 26:33:060101:19, 26:33:060101:5 и 26:33:060101:1, расположенные в районе ул. Ермолова, 14, к зоне «К» Коммунальное обслуживание;

земельный участок, отнесенный к зоне «Од» Предпринимательство, расположенный в районе земельного участка с кадастровым номером 26:33:210101:64 по ул. Фабричной, 7, к зоне «Р-1» Зона отдыха (парки, скверы);

земельные участки, отнесенные к зоне «Од» Предпринимательство, граничащие с земельными участками с кадастровыми номерами 26:33:200101:1 и 26:33:200101:130 по Константиновскому шоссе, к зоне «Р-2» Рекреация (городские леса);

земельные участки с кадастровыми номерами 26:33:130109:31, 26:33:130109:40, 26:33:130101:25, 26:33:130101:172, 26:33:130101:273, расположенные по ул. Московской, земельный участок с кадастровым номером 26:33:200101:50, расположенный на юго-восточном склоне горы Машук, земельный участок с кадастровым номером 26:33:150320:30, расположенный по ул. Первомайской, земельный участок, отнесенный к зоне «Од» Предпринимательство и расположенный по ул. Фабричной в районе дома № 16а в кадастровом квартале 26:33:210101, отнести к зоне «Р-1» Зона отдыха (парки, скверы);

1.6.3. В соответствии с утверждённым постановлением администрации города Пятигорска от 05.06.2021 № 1324 документацией по планировке территории «Размещение образовательного центра и жилого микрорайона для строительства индивидуальных жилых домов для многодетных семей» в районе водозаборных сооружений «Скачки-2» с. Золотуха отобразить образовательный центр жилого микрорайона и парковую зону;

1.6.4. В соответствии с решением Пятигорского городского суда Ставропольского края от 16 марта 2022 года по административному делу № 2а-684/2022 земельные участки с кадастровыми номерами 26:33:000000:19567 и 26:33:000000:19568, расположенные по ул. Леваневского в территориальной зоне «Р-1» Зона отдыха (парки, скверы), отнести к зоне «Од» Предпринимательство;

1.6.5. Карту градостроительного зонирования территории муниципального образования города-курорта Пятигорска изложить в редакции, согласно приложению 1 к настоящему постановлению;

1.7. Карту зон с особыми условиями использования территории муниципального образования города-курорта Пятигорска:

а) границы санитарно-защитных зон, в соответствии со сведениями, содержащимися в Едином государственном реестре недвижимости, изложить в редакции, согласно приложению 2 к настоящему постановлению;

б) границы территорий объектов культурного наследия в соответствии со сведениями, содержащимися в Едином государственном реестре недвижимости, изложить в редакции, согласно приложению 3 к настоящему постановлению.

2. Контроль за выполнением настоящего постановления возложить на первого заместителя главы администрации города Пятигорска Марченко С. А.

3. Настоящее постановление вступает в силу со дня его официального опубликования.

Глава города Пятигорска

Д. Ю. ВОРОШИЛОВ



Приложения 1, 2, 3 к Правилам землепользования и застройки размещены на стр. 26—27.

ПОСТАНОВЛЕНИЕ администрации города Пятигорска Ставропольского края

11.04.2022 г. Пятигорск № 1134
О внесении изменений в отдельные постановления администрации города Пятигорска

В соответствии со статьей 19 Федерального закона от 5 апреля 2013 года № 44-ФЗ «О контрактной системе в сфере закупок товаров, работ и услуг для обеспечения государственных и муниципальных нужд», Федеральным законом от 6 октября 2003 года № 131-ФЗ «Об общих принципах организации местного самоуправления в Российской Федерации», Уставом муниципального образования города-курорта Пятигорска, решением Думы города Пятигорска от 21 декабря 2021 г. № 67-6 РД «О создании юридического лица контрольно-счетная комиссия города Пятигорска», -

ПОСТАНОВЛЯЮ:

1. Внести изменения в требования к порядку разработки и принятия муниципальных правовых актов о нормировании в сфере закупок для обеспечения муниципальных нужд города-курорта Пятигорска, содержанию указанных актов

и обеспечению их исполнения, утвержденные постановлением администрации от 27.08.2018 № 3302, дополнив пункт 1 после слов «Думы города Пятигорска.» словами «Контрольно-счетной комиссии города Пятигорска.»

2. Внести в постановление администрации города Пятигорска от 29.06.2016 № 2307 «Об утверждении Правил определения требований к закупаемым Думой города Пятигорска, администрацией города Пятигорска и ее структурными подразделениями, обладающими статусом юридического лица, и подведомственными указанным органам казенными и бюджетными учреждениями отдельным видам товаров, работ, услуг» (в том числе предельные цены товаров, работ, услуг) следующие изменения:

2.1. Дополнить наименование после слов «Думой города Пятигорска.» словами «Контрольно-счетной комиссией города Пятигорска.»;

2.2. Дополнить пункты 1, 2, 3, 4 после слов «Дума города Пятигорска.» в соответствующем падеже словами «Контрольно-счетная комиссия города Пятигорска.» в соответствующем падеже;

2.3. Дополнить наименование Правил определения требований к закупаемым Думой города Пятигорска, администрацией города Пятигорска и ее структурными подразделениями, обладающими статусом юридического лица, и подведомственными указанным органам казенными и бюджетными учреждениями отдельным видам товаров, работ, услуг (в том числе предельные цены товаров, работ, услуг) после слов «Думой города Пятигорска.» словами «Контрольно-счетной комиссией города Пятигорска.»;

2.4. Дополнить пункт 1, подпункт «а» пункта 7 Правил определения требований к закупаемым Думой города Пятигорска, администрацией города Пятигорска и ее структурными подразделениями, обладающими статусом юридического лица, и подведомственными указанным органам казенными и бюджетными учреждениями отдельным видам товаров, работ, услуг (в том числе предельные цены товаров, работ, услуг) после слов «Дума города Пятигорска.» в соответствующем падеже словами «Контрольно-счетная комиссия города Пятигорска.» в соответствующем падеже.

3. Внести в постановление администрации города Пятигорска от 20.05.2016 № 1619 «Об утверждении Правил определения нормативных затрат на обеспечение функций Думы города Пятигорска, администрацией города Пятигорска и ее структурных подразделений, обладающих статусом юридического лица (включая подведомственные им казенные учреждения)» следующие изменения:

3.1. Дополнить наименование после слов «Думой города Пятигорска.» словами «Контрольно-счетной комиссией города Пятигорска.»;

3.2. Дополнить пункты 1, 2, 3, 4 после слов «Дума города Пятигорска.» в соответствующем падеже словами «Контрольно-счетная комиссия города Пятигорска.» в соответствующем падеже;

3.3. Дополнить наименование Правил определения нормативных затрат на обеспечение функций Думы города Пятигорска, администрации города Пятигорска и ее структурных подразделений, обладающих статусом юридического лица (включая подведомственные им казенные учреждения) после слов «Думы города Пятигорска.» словами «Контрольно-счетной комиссией города Пятигорска.»;

3.4. Дополнить пункт 1 Правил определения нормативных затрат на обеспечение функций Думы города Пятигорска, администрации города Пятигорска и ее структурных подразделений, обладающих статусом юридического лица (включая подведомственные им казенные учреждения) после слов «Думы города Пятигорска.» словами «Контрольно-счетной комиссией города Пятигорска.»;

3.5. Дополнить пункт 45 Методики определения нормативных затрат на обеспечение функций субъектов нормирования (включая подведомственные им казенные учреждения) после слов «Думой города Пятигорска.» словами «Контрольно-счетной комиссией города Пятигорска.»

4. Разместить настоящее постановление на официальном сайте муниципального образования города-курорта Пятигорска и в единой информационной системе в сфере закупок в информационно-телекоммуникационной сети «Интернет».

5. Контроль за исполнением настоящего постановления возложить на заместителя главы администрации города Пятигорска Карпову В. В.

6. Настоящее постановление вступает в силу со дня его официального опубликования и распространяется на правоотношения, возникшие с 14 февраля 2022 года.

Глава города Пятигорска

Д. Ю. ВОРОШИЛОВ

ПОСТАНОВЛЕНИЕ администрации города Пятигорска Ставропольского края

11.04.2022 г. Пятигорск № 1136

О временном ограничении движения транспортных средств на период проведения «Благотворительного забега «Исполнение желаний» KAVKAZ.RUN 2022»

Руководствуясь Федеральным законом от 6 октября 2003 года № 131-ФЗ «Об общих принципах организации местного самоуправления в Российской Федерации», Федеральным законом от 10 декабря 1995 года № 196-ФЗ «О безопасности дорожного движения», на основании постановления администрации города Пятигорска от 11.04.2022 № 1125 «О проведении «Благотворительного забега «Исполнение желаний» KAVKAZ.RUN 2022», с целью обеспечения безопасности участников забега,-

ПОСТАНОВЛЯЮ:

1. Рекомендовать отделу МВД России по городу Пятигорску в рамках полномочий, предоставленных Федеральным законом от 7 февраля 2011 года № 3-ФЗ «О полиции», временно ограничить и прекратить движение транспортных средств по бульвару Гагарина на участке от пересечения с улицей Красноармейская до озера «Провал» с 7 часов 00 минут до 14 часов 00 минут 17 апреля 2022 года.

2. Руководителям автотранспортных предприятий предусмотреть изменения в маршрутах, проходящих по указанным в пункте 1 настоящего постановления участкам улично-дорожной сети города-курорта Пятигорска, и обеспечить своевременное информирование пассажиров о временном изменении режима работы на маршрутах.

3. Контроль за выполнением настоящего постановления возложить на заместителя главы администрации города Пятигорска — начальника Муниципального учреждения «Управление городского хозяйства, транспорта и связи администрации города Пятигорска» Андриянова И. А.

4. Настоящее постановление вступает в силу со дня его подписания и подлежит размещению на официальном сайте муниципального образования города-курорта Пятигорска.

Глава города Пятигорска

Д. Ю. ВОРОШИЛОВ

ПОСТАНОВЛЕНИЕ администрации города Пятигорска Ставропольского края

11.04.2022 г. Пятигорск № 1125

О проведении «Благотворительного забега «Исполнение желаний» KAVKAZ.RUN 2022»

Руководствуясь Федеральным законом от 6 октября 2003 года № 131-ФЗ «Об общих принципах организации местного самоуправления в Российской Федерации», Уставом муниципального образования города-курорта Пятигорска, принимая во внимание требования Регламента по организации и проведению официальных физкультурных и спортивных мероприятий на территории РФ в условиях сохранения рисков распространения COVID-19 (утвержден Минспортом России и Роспотребнадзором 31 июля 2020 г.), Постановления Губернатора Ставропольского края от 04.03.2022 № 74 «О мерах по снижению рисков распространения новой коронавирусной инфекции COVID-2019 на территории Ставропольского края», в целях подготовки и проведения мероприятий физкультурно-оздоровительного характера, усиления работы по повышению уровня жизненной активности населения, популяризации спорта и здорового образа жизни в городе-курорте Пятигорске,-

ПОСТАНОВЛЯЮ:

1. Провести «Благотворительный забег «Исполнение желаний» KAVKAZ.RUN 2022» (далее – Забег) 17 апреля 2022 года с 09.00 до 14.00 на территории муниципального образования города-курорта Пятигорска по маршруту: площадь перед озером Провал – бульвар Гагарина, 4 – площадь перед озером Провал, с участием жителей города-курорта Пятигорска (участников забега).

2. Утвердить Программу Забега, проводимого на территории города-курорта Пятигорска, согласно приложению 1 к настоящему постановлению (далее – Программа).

3. Муниципальному учреждению «Управление городского хозяйства, транспорта и связи» (Андриянов И.А.) подготовить постановление о временном ограничении и прекращении движения автотранспорта в месте проведения Забега.

4. Утвердить План организационно-технических мероприятий по подготовке и проведению Забега согласно приложению 2 (далее – План).

5. Обязать руководителей структурных подразделений и аппарата администрации города Пятигорска обеспечить выполнение мероприятий по подготовке и проведению Забега согласно утвержденному Плану.

6. Автономной некоммерческой организации «Центр развития массового спорта «КАВКАЗ.РАН» (Шоров М.А.) обеспечить контроль за организацией Забега в соответствии с Программой.

7. Рекомендовать:

7.1. Муниципальному казенному учреждению «Информационно-аналитический центр» (Макагон Е. В.) организовать информационное освещение Забега.

(Окончание на 39-й стр.)

- 7.2. Отделу Министерства внутренних дел России по городу Пятигорску (Громаков М.В.) обеспечить меры по поддержанию общественного порядка в день проведения Забегав соответствии с Программой.
- 7.3. Акционерному обществу «Пятигорскэнерго» (Егоренко В. А.) обеспечить подключение электропитания для звукового оборудования в день проведения Забегав.
- 7.4. Государственному бюджетному учреждению здравоохранения Ставропольского края «Пятигорская городская станция скорой медицинской помощи» (Тихенко С.П.) обеспечить дежурство бригады скорой медицинской помощи в день проведения Забегав.
8. Контроль за выполнением настоящего постановления возложить на заместителя главы администрации города Пятигорска – начальника Муниципального учреждения «Управление образования администрации города Пятигорска» Васютину Н. А.
9. Настоящее постановление вступает в силу со дня его подписания и подлежит официальному опубликованию.

Глава города Пятигорска

Д. Ю. ВОРОШИЛОВ

Приложение 1
к постановлению администрации города Пятигорска от 11.04.2022 № 1125

ПРОГРАММА спортивных мероприятий, проводимых на территории города-курорта Пятигорска					
№ п/п	Наименование мероприятия	Дата и время проведения	Место проведения, адрес	Предполагаемое количество участников	Ответственный, контактный телефон
1.	Благотворительный забег «Исполнение желаний» KAVKAZ. RUN 2022	17 апреля 09.00	Площадь перед озером Провал – бульвар Гагарина, 4 - площадь перед озером Провал	500	Шоров Михаил Андреевич 8-962-495-65-65

Заместитель главы администрации города Пятигорска, управляющий делами администрации города Пятигорска

А. А. МАЛЫГИНА

Приложение 2
к постановлению администрации города Пятигорска от 11.04.2022 № 1125

ПЛАН организационно-технических мероприятий по подготовке и проведению спортивных мероприятий			
№ п/п	Наименование мероприятия	Срок исполнения	Исполнители
I. РАБОТА СМИ			
1.	Организация информационного освещения проведения спортивных мероприятий в средствах массовой информации	Согласно приложению 1	МКУ «Информационно-аналитический центр»
II. МЕРОПРИЯТИЯ ПО ОБЩЕСТВЕННОЙ БЕЗОПАСНОСТИ			
2.	Обеспечение общественного порядка во время проведения спортивных мероприятий на территории города Пятигорска	Согласно плану мероприятий (приложение 1)	МУ «Управление общественной безопасности администрации города Пятигорска», Отдел МВД России по городу Пятигорску (по согласованию)

Заместитель главы администрации города Пятигорска, управляющий делами администрации города Пятигорска

А. А. МАЛЫГИНА

ПОСТАНОВЛЕНИЕ администрации города Пятигорска Ставропольского края

11.04.2022 г. Пятигорск № 1137

О мерах по созданию благоприятных условий для граждан в пасхальные дни и обеспечению оперативного управления городом 24 апреля – 25 апреля 2022 года и 3 мая 2022 года

В целях создания благоприятных условий для празднования гражданами православных праздников Светлого Христова Воскресения «Пасхи» и «Радоницы» на территории муниципального образования города-курорта Пятигорска, в соответствии с Федеральным законом от 06 октября 2003 года № 131-ФЗ «Об общих принципах организации местного самоуправления в Российской Федерации», -

ПОСТАНОВЛЯЮ:

МУ «Управление городского хозяйства, транспорта и связи администрации города Пятигорска» (И. А. Андриянов), совместно с МКУ «Управление по делам территорий города Пятигорска» (В. Ю. Дворников), МУП «Пятигорский комбинат спецобслуживания» (Н. В. Скрыпник):

1.1. Организовать санитарную очистку и благоустройство территорий, прилегающих к храмам, церквям, а также территорий городских и поселковых кладбищ с привлечением населения.

1.2. Организовать дежурство сотрудников администрации города Пятигорска, ответственных за составление протоколов об административных правонарушениях, в дни празднования Светлого Христова Воскресения 24 апреля – 25 апреля 2022 года и «Радоницы» 3 мая 2022 года, с целью пресечения административных правонарушений в сфере торговли, соблюдения гражданами Правил благоустройства территории муниципального образования города-курорта Пятигорска.

Рекомендовать начальнику Отдела МВД России по городу Пятигорску (М. В. Громаков) для обеспечения оперативного контроля и управления обстановкой:

Обеспечить охрану общественной безопасности и порядка на территории города в пасхальные дни, уделив особое внимание местам массового скопления людей.

2.2. Закрепить ответственных работников Отдела МВД России по городу Пятигорску за территориями города, на которых расположены церкви, соборы и кладбища.

2.3. Разработать совместно с ответственными работниками администрации города Пятигорска, представителями духовенства и руководителями общественных объединений, привлекаемых к охране порядка, комплекс мер, направленных на обеспечение безопасности граждан на конкретных объектах – местах массового скопления людей.

2.4. Предусмотреть меры временного ограничения въезда на территории кладбищ.

2.5. Обеспечить организацию и регулирование временной парковки личного автотранспорта граждан в районах кладбищ и церквей, личную безопасность граждан.

Назначить ответственными за организацию мер по поддержанию порядка в храмах, церквях и на кладбищах города 24 апреля – 25 апреля 2022 года, 3 мая 2022 года для обеспечения контроля и управления обстановкой на месте следующих руководителей:

Дворников В.Ю.	Спасский собор (ул. Соборная, дом 1 А);
Киянова Л.Н.	Храм Св. Николая Чудотворца (ул. Янышевского, дом 15); Михаило-Архангельский Собор (ул. Козлова, дом 39А);
Нестяков К.С.	Спасско – Преображенский Храм в пос. Энергетик;
Цымбал А.Ю.	Храм Всех Святых в земле Российской просиявши (на Хорошевском кладбище); Хорошевское кладбище;
Иванов Р.Р.	Церковь Успения Пресвятой Богородицы (ул. Солнечная, дом 37); кладбище в пос. Горячеводском (ул. Любчиковых); Нальчикское кладбище; Храм трех святителей (ул. Ясная, дом 24Б);
Толстухин С. В.	Церковь Георгия Победоносца (ул. Ессентукская, дом 29Б); Краснослободское кладбище;

Ищенко С. А.	Церковь Св. Праведного Лазаря Четверодневного (ул. Пастухова, дом 1); Церковь Смоленской Иконы Божьей матери (ул. Пестова, дом 11Б); кладбище «Некрополь»;
Шипоренко А. В.	Храм Покрова Пресвятой Богородицы (ул. Сергеева, дом 71А); кладбище по ул. Пожарского (пос. Свободы); кладбище на хуторе Золотушка;
Артёмов А.А.	Храм Св. Тихона Патриарха Московского (ст. Константиновская, ул. Октябрьская, дом 106); Кладбище в ст. Константиновской; Церковь Св. Великомученика Георгия Победоносца в пос. Нижнеподкумском (ул. Школьная, дом 2А); Кладбище в пос. Нижнеподкумском.

4. Для координации действий всех служб и ответственных лиц города МУ «Управление общественной безопасности администрации города Пятигорска» (А. Ю. Бородаев):

4.1. Организовать усиленное дежурство специалистов службы 24 апреля – 25 апреля 2022 года, 3 мая 2022 года.

4.2. Организовать 24 апреля – 25 апреля 2022 года, 3 мая 2022 года прием оперативной информации в течение пасхальной ночи и следующего дня о текущей обстановке, своевременное информирование Главы города Пятигорска и ответственных лиц для принятия неотложных мер.

4.3. Принять меры по обеспечению усиления охраны объектов и предприятий, использующих или имеющих на хранении огнеопасные, химические и ядовитые вещества, представляющие угрозу жизни и здоровью населения города, а также вещества и продукты переработки, согласно утверждённому перечню.

5. Отделу дорожно-мостового хозяйства, транспорта и связи МУ «Управление городского хозяйства, транспорта и связи администрации города Пятигорска» (М.Б. Голев) подготовить проект постановления администрации города Пятигорска о временном ограничении и прекращении движения автотранспорта на период проведения праздников Светлого Христова Воскресения «Пасхи» и «Радоницы» в районах церквей и кладбищ города Пятигорска.

6. Отделу торговли и защиты прав потребителей администрации города Пятигорска (И. И. Никишин) организовать 24 апреля – 25 апреля 2022 года и 3 мая 2022 года выездную торговлю продуктами питания (за исключением алкогольной продукции) и цветами на муниципальной территории города-курорта Пятигорска.

7. МУ «Управление городского хозяйства, транспорта и связи администрации города Пятигорска» (И. А. Андриянов):

7.1. Продлить время работы городского освещения улиц в местах расположения церквей и подходов к ним от окончания маршрутного транспорта в ночь с 24 апреля на 25 апреля 2022 года до 5 часов утра.

8. Рекомендовать руководителям филиала ГУП СК ВК «Кубанские очистные сооружения», филиала ГУП СК «Ставрополькрайводоканал» – «Пятигорский водоканал» в городе Пятигорске, ООО «Пятигорсктеплосервис», АО «Пятигорскэнерго» и АО «Пятигорскгаз» организовать круглосуточное дежурство ответственных лиц на предприятиях.

9. Обязать руководителей муниципальных предприятий и учреждений города, а также рекомендовать руководителям предприятий города всех форм собственности, принять исчерпывающие меры по осуществлению пожарной безопасности и охраны имущества от посягательств в течение 24 апреля – 25 апреля 2022 года и 3 мая 2022 года.

10. Контроль за выполнением настоящего постановления оставляю за собой.

11. Настоящее постановление вступает в силу со дня его подписания и подлежит официальному опубликованию.

Глава города Пятигорска

Д. Ю. ВОРОШИЛОВ

КОМИССИЯ ПО ОРГАНИЗАЦИИ И ПРОВЕДЕНИЮ ОБЩЕСТВЕННЫХ ОБСУЖДЕНИЙ, ПУБЛИЧНЫХ СЛУШАНИЙ ПО ВОПРОСАМ ГРАДОСТРОИТЕЛЬНОЙ ДЕЯТЕЛЬНОСТИ НА ТЕРРИТОРИИ МУНИЦИПАЛЬНОГО ОБРАЗОВАНИЯ ГОРОДА-КУРОРТА ПЯТИГОРСКА

ЗАКЛЮЧЕНИЕ

о результатах общественных обсуждений по проектам документов в области градостроительной деятельности

8 апреля 2022 г.

город Пятигорск,
пл. Ленина, 2, каб. 607

В соответствии с постановлением администрации города Пятигорска от 22.03.2022 № 810 общественные обсуждения по предоставлению разрешения на отклонение от предельных параметров разрешенного строительства (реконструкции) кафе, расположенного по адресу: Ставропольский край, г. Пятигорск, ул. 295 Стрелковой дивизии, д. 1б, принадлежащего Маркарян Владимиру Рафаеловичу, с параметрами:

максимальный процент застройки на земельном участке – 99 %, были назначены на период с 24 марта 2022 года по 14 апреля 2022 года. Оповещение, информационные и демонстрационные материалы (проект) были опубликованы в газете «Пятигорская правда» от 24 марта 2022 года № 38-39 и размещены 24 марта 2022 года на официальном сайте муниципального образования города-курорта Пятигорска в информационно-телекоммуникационной сети «Интернет» по адресу: <http://www.pyatigorsk.org>.

Консультирование посетителей экспозиции состоялось 31 марта 2022 года с 9-00 часов до 12-00 часов по адресу: город Пятигорск, пл. Ленина, 2, рядом с кабинетом 208.

Участники общественных обсуждений могли вносить предложения и замечания в письменной форме по указанному вопросу с 24 марта 2022 года по 7 апреля 2022 года включительно:

1) посредством официального сайта муниципального образования города-курорта Пятигорска в информационно-телекоммуникационной сети «Интернет»: <http://www.pyatigorsk.org>;

2) в адрес Организатора общественных обсуждений в рабочие дни с 9-00 часов до 18-00 часов, в пятницу с 9-00 часов до 17-00 часов по адресу: город Пятигорск, пл. Ленина, 2 кабинет 605;

3) посредством записи в журнале учета посетителей экспозиции объекта, подлежащего рассмотрению на общественных обсуждениях по адресу: город Пятигорск, пл. Ленина, 2 кабинет 208.

Количество участников общественных обсуждений постоянно проживающих в пределах территориальной зоны, в границах которой расположен земельный участок, в отношении которого подготовлен проект, правообладатели находящихся в границах этой территориальной зоны земельных участков и (или) расположенных на них объектов капитального строительства, граждане, постоянно проживающие в границах земельных участков, прилегающих к земельному участку, в отношении которого подготовлен проект, правообладатели таких земельных участков или расположенных на них объектов капитального строительства, в интересах которых проводились общественные обсуждения и принявшие участие в общественных обсуждениях, – 1 (один).

По результатам общественных обсуждений составлен протокол № 8 общественных обсуждений по проектам документов в области градостроительной деятельности от 8 апреля 2022 года, на основании которого подготовлено заключение о результатах общественных обсуждений.

В период проведения общественных обсуждений замечания и предложения не поступили.

Рекомендации Организатора о целесообразности или нецелесообразности учета внесенных участниками общественных обсуждений предложений и замечаний:

№ п/п	Участники общественных обсуждений	Содержание предложения и замечания	Аргументированные рекомендации
1.	Филиала ОАО «РЖД» Северо-Кавказская железная дорога	Отказать в предоставлении разрешения на отклонение от предельных параметров разрешенного строительства (реконструкции) кафе, с параметрами: максимальный процент застройки на земельном участке – 99 %, в связи с тем, что Маркарян В.Р., нарушил договор субаренды земельного участка площадью 40 кв.м в полосе отвода железной дороги, предоставленного для целей благоустройства	Рекомендовано не принимать предложение, так как земельный участок с кадастровым номером 26:33:140101:35 не расположен в полосе отвода железной дороги, а является собственностью Маркаряна В.Р., а предлагаемая реконструкция кафе с надстройкой второго этажа в соответствии с заключением проектной организации не выходит за границы данного земельного участка и не нарушает требования технических регламентов.

Выводы по результатам общественных обсуждений:

На основании протокола № 8 общественных обсуждений по проектам документов в области градостроительной деятельности от 8 апреля 2022 года Комиссия рекомендует:

предоставить разрешения на отклонение от предельных параметров разрешенного строительства (реконструкции) кафе, расположенного по адресу: Ставропольский край, г. Пятигорск, ул. 295 Стрелковой дивизии, д. 1б, принадлежащего Маркарян Владимиру Рафаеловичу, с параметрами:

максимальный процент застройки на земельном участке – 99%.

Председатель Комиссии
Секретарь Комиссии

С. А. МАРЧЕНКО
А. А. ШИШКО

Профилактика

ПОЖАРНАЯ БЕЗОПАСНОСТЬ В ПЕРИОД ПРОВЕДЕНИЯ ВЕСЕННЕГО ПОЖАРООПАСНОГО СЕЗОНА

ПОЖАРООПАСНЫЙ ПЕРИОД — ЭТО ВРЕМЕННАЯ СТАДИЯ, КОТОРАЯ НАЧИНАЕТСЯ С МОМЕНТА ОСВОБОЖДЕНИЯ ЗЕМЛИ ОТ СНЕГА И СЛЕДОВ ЕГО ТАЯНИЯ ВЕСНОЙ ДО ВЫПАДЕНИЯ СТАБИЛЬНЫХ ОСАДКОВ ОСЕНЬЮ. ДАННЫЙ ПЕРИОД ВРЕМЕНИ ТРЕБУЕТ ОТ ЧЕЛОВЕКА СОБЛЮДЕНИЯ ПРАВИЛ БЕЗОПАСНОСТИ, ЧТОБЫ ИЗБЕЖАТЬ ПОЖАРОВ. ИХ НЕОБХОДИМО ЗНАТЬ.

1. На землях общего пользования населенных пунктов, а также на территориях частных домовладений, расположенных в населенных пунктах, запрещается разводить костры, использовать открытый огонь для приготовления пищи вне специально отведенных и оборудованных для этого мест, а также сжигать мусор, траву, листву и иные отходы, материалы или изделия, кроме мест и (или) способов, установленных органами местного самоуправления городских и сельских поселений, муниципальных и городских округов, внутригородских районов.

2. Правообладатели земельных участков (собственники земельных участков, землепользователи, землевладельцы и арендаторы земельных участков), расположенных в границах населенных пунктов и на территориях общего пользования вне их границ, и правообладатели территорий ведения гражданами садоводства или огородничества для собственных нужд (далее — территории садоводства или огородничества) обязаны производить своевременную уборку мусора, сухой растительности и покос травы.

Границы уборки указанных территорий

определяются границами земельного участка на основании кадастрового или межевого плана.

3. На территориях общего пользования, прилегающих к жилым домам, садовым домам, объектам недвижимого имущества, относящимся к имуществу общего пользования садоводческого или огороднического некоммерческого товарищества, а также в лесах, лесопарковых зонах и на землях сельскохозяйственного назначения запрещается устраивать свалки горючих отходов.

4. На территориях общего пользования городских и сельских поселений, городских и муниципальных округов, на территориях садоводства или огородничества, в том числе вне границ указанных территорий, в охранных зонах линий электропередачи, электрических станций и подстанций, а также в лесах, лесопарковых зонах и на землях сельскохозяйственного назначения запрещается устраивать свалки отходов.

5. В период со дня схода снежного покрова до установления устойчивой дождливой весенней погоды или органы государственной власти, органы местного самоуправления, учреждения, организации, иные юридические лица независимо от их организационно-правовых форм и форм собственности, крестьянские (фермерские) хозяйства, общественные объединения, индивидуальные предприниматели, должностные лица, граждане Российской Федерации, иностранные граждане, лица без гражданства, владеющие, пользующиеся и (или) распоряжающиеся территорией, прилегающей к лесу, обеспечивают ее очистку от сухой травянистой растительности, пожнивных остатков, валежника, порубочных



остатков, мусора и других горючих материалов на полосе шириной не менее 10 метров от леса либо отделяют лес противопожарной минерализованной полосой шириной не менее 0,5 метра или иным противопожарным барьером.

6. Правообладатели земельных участков обеспечивают надлежащее техническое содержание (в любое время года) дорог, проездов и подъездов к зданиям, сооружениям, строениям и наружным установкам, открытым складам, наружным пожарным лестницам и пожарным гидрантам, резервуарам, естественным и искусственным водоемам, являющимся источниками наружного противопожарного водоснабжения.

Запрещается использовать для стоянки автомобилей на территории населенных пунктов, предприятий и организаций площадки для пожарной техники, включая разворотные, предназначенные для ее установки, в том числе для забора воды, подачи средств тушения, доступа пожарных на объект защиты.

Не допускается перекрывать проезды для пожарной техники изделиями и предметами, посадкой крупногабаритных деревьев, исключая или ограничивающими проезд пожарной техники, доступ пожарных в этажи зданий, сооружений либо

снижающими размеры проездов, подъездов, установленные требованиями пожарной безопасности.

Система противопожарной защиты в случае пожара должна обеспечивать автоматическую разблокировку и (или) открывание шлагбаумов, ворот, ограждений и иных технических средств, установленных на проездах и подъездах, а также нахождение их в открытом положении для обеспечения беспрепятственного проезда пожарной техники. Допускается ручное открывание при организации круглосуточного дежурства персонала непосредственно у места установки шлагбаума, ворот, ограждения и иных технических средств на проездах или дистанционно при устройстве видео- и аудиосвязи с местом их установки.

У въезда на территорию строительных площадок, открытых плоскостных автостоянок и гаражей, а также на территорию садоводства или огородничества вывешиваются схемы с обозначением въездов, подъездов, пожарных проездов и источников противопожарного водоснабжения.

Физическим лицам запрещается препятствовать работе подразделений пожарной охраны, в том числе в пути следования подразделений пожарной охраны к месту пожара. ©

Это важно знать

ОГОНЬ НУЖНО ИСПОЛЬЗОВАТЬ ПО ПРАВИЛАМ

С ОГНЕМ ШУТКИ ПЛОХИ. СУЩЕСТВУЕТ ПОРЯДОК ИСПОЛЬЗОВАНИЯ ОТКРЫТОГО ОГНЯ И РАЗВЕДЕНИЯ КОСТРОВ НА ЗЕМЛЯХ СЕЛЬСКОХОЗЯЙСТВЕННОГО НАЗНАЧЕНИЯ, ЗЕМЛЯХ ЗАПАСА И ЗЕМЛЯХ НАСЕЛЕННЫХ ПУНКТОВ.

1. Использование открытого огня должно осуществляться в специально оборудованных местах при выполнении следующих требований:

а) место должно быть выполнено в виде котлована (ямы, рва) не менее чем 0,3 метра глубиной и не более 1 метра в диаметре или площадки с прочно установленной на ней металлической емкостью (например, бочка, бак, мангал) или емкостью, выполненной из иных негорючих материалов, исключающих возможность распространения пламени и выпадения сгораемых материалов за пределы очага горения, объемом не более 1 куб. метра;

б) место должно располагаться на расстоянии не менее 50 метров от ближайшего объекта (здания, сооружения, постройки, открытого склада, скирды), 100 метров — от хвойного леса или отдельно растущих хвойных деревьев и молодняка и 30 метров — от лиственного леса или отдельно растущих групп лиственных деревьев;

в) территория вокруг места использования открытого огня должна быть очищена в радиусе 10 метров от сухостойных деревьев, сухой травы, валежника, порубочных остатков, других горючих материалов и отделена противопожарной минерализованной полосой шириной не менее 0,4 метра;

г) лицо, использующее открытый огонь, должно быть обеспечено первичными средствами пожаротушения для локализации и ликвидации горения, а также мобильным средством связи для вызова подразделения пожарной охраны.

2. При использовании открытого огня в металлической емкости или емкости, выполненной из иных негорючих материалов, исключающей распространение пламени и выпадение сгораемых материалов за пределы очага горения, минимально допустимые расстояния, предусмотренные подпунктами «б» и «в» пункта 1 порядка, могут быть уменьшены вдвое. При этом устройство противопожарной минерализованной полосы не требуется.

3. В целях своевременной локализации процесса горения емкость, предназначенная для сжигания мусора, должна использоваться с металлическим листом, размер которого должен позволять полностью закрыть указанную емкость сверху.

4. При использовании открытого огня и разведении костров для приготовления пищи в специальных несгораемых емкостях (например, мангалах, жаровнях) на земельных участках населенных пунктов, а также на садовых земельных участках, относящихся к землям сельскохозяйственного назначения, противопожарное расстояние от очага горения до зданий, сооружений и иных построек допускается уменьшать до 5 метров, а зону очистки вокруг емкости от горючих материалов — до 2 метров.

5. В случаях выполнения работ по уничтожению сухой травянистой растительности, стерни, пожнивных остатков и иных горючих отходов, организации массовых мероприятий с использованием открытого огня допускается увеличивать диаметр очага горения до 3 метров. При этом минимально допустимый радиус зоны очистки территории вокруг очага горения от сухостойных деревьев, сухой травы, валежника, порубочных остатков, других горючих материалов в зависимости от высоты точки их размещения в месте использования открытого огня над уровнем земли следует определять согласно приложению.

6. При увеличении диаметра зоны очага горения должны быть выполнены требования пункта 1 порядка. При этом на каждый очаг использования открытого огня должно быть задействовано не менее 2 человек, обеспеченных первичными средствами пожаротушения и прошедших обучение мерам пожарной безопасности.

7. В течение всего периода использования открытого огня до прекращения процесса тления должен осуществляться контроль за нераспространением горения (тления) за пределы очаговой зоны.

8. Использование открытого огня запрещается: на торфяных почвах; при установлении на соответствующей территории особого противопожарного режима; при поступившей информации о приближающихся неблагоприятных или опасных для жизнедеятельности людей метеорологических последствиях, связанных с сильными порывами ветра; под кронами деревьев хвойных пород; в емкости, стенки которой имеют огненный сквозной прогар, механические разрывы (повреждения) и иные отверстия, в том числе технологи-



ческие, через которые возможно выпадение горючих материалов за пределы очага горения; при скорости ветра, превышающей значение 5 метров в секунду, если открытый огонь используется без металлической емкости или емкости, выполненной из иных негорючих материалов, исключающей распространение пламени и выпадение сгораемых материалов за пределы очага горения; при скорости ветра, превышающей значение 10 метров в секунду.

9. В процессе использования открытого огня запрещается:

➤ осуществлять сжигание горючих и легковоспламеняющихся жидкостей (кроме жидкостей, используемых для розжига), взрывоопасных веществ и материалов, а также изделий и иных материалов, выделяющих при горении токсичные и высокотоксичные вещества;

➤ оставлять место очага горения без присмотра до полного прекращения горения (тления);

➤ располагать легковоспламеняющиеся и горючие жидкости, а также горючие материалы вблизи очага горения.

10. После использования открытого огня место очага горения должно быть засыпано землей (песком) или залито водой до полного прекращения горения (тления).

ПРАВИЛ МНОГО, НО ЗАПОМНИТЬ ИХ НЕОБХОДИМО. БУДЬТЕ ОСТОРОЖНЫ!

Ю. Н. МАСЛЕННИКОВ, дознаватель ОНД и ПР по Пятигорску УНД и ПР Главного управления МЧС России по Ставропольскому краю. ©